

S.C. HELMERT S.R.L.
TOPOGRAFIE - GEODEZIE - PROIECTARE
 B-dul I.S. STURZA, nr. 27
 J04/734/2009 RO 25791610
 TEL: 0744.611.284
 www.helmert.ro
 E-mail: office@helmert.ro

Denumire: Studii topografice pentru proiectul "AUTORIZAREA EXECUTĂRII LUCRĂRIILOR DE CONSTRUIRE CAPACITATE DE PRODUCȚIE ENERGIE ELECTRICĂ PENTRU AUTOCONSUM"
Amplasament: Mun. Bacău, str. Aeroportului, nr. 1, jud. Bacău
Beneficiar: R.A. AEROPORTUL INTERNAȚIONAL "GEORGE ENESCU" BACĂU

Proiect nr.
154/2025
 Faza:
S.F.

Sef proiect	Ing. Cezar C-tin Marius	<i>[Signature]</i>
Desenat	Ing. Paliștan Andreea-Ioana	<i>[Signature]</i>
Verificat	Ing. Racoveanu Adrian-George	<i>[Signature]</i>
AdminiStrator		

PLAN TOPOGRAFIC	
Sistem de proiectie STEREO-70	
Sistem de referinta altimetric MAREA NEAGRA	
Scara 1:1000	Format: A3

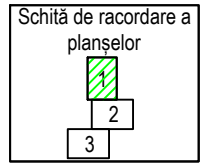
Data:
03.2025
 Plansa nr: 1

Executant: HELMERT SRL (RO-B-J NR. 1819/03.06.2020, CLASA I)
 Ing. Andreea-Ioana Paliștan (Categorica B, Seria RO-BC-F Nr. 0206/29.09.2023)

Acest document poate fi folosit doar în scopul pentru care a fost elaborat.
 "Exercitarea drepturilor de uz si de servitute asupra proprietatilor private se face pe baza conventiilor si a actelor de autorizare potrivit prevederilor Legii energiei electrice si a gazelor naturale nr. 123/2012"

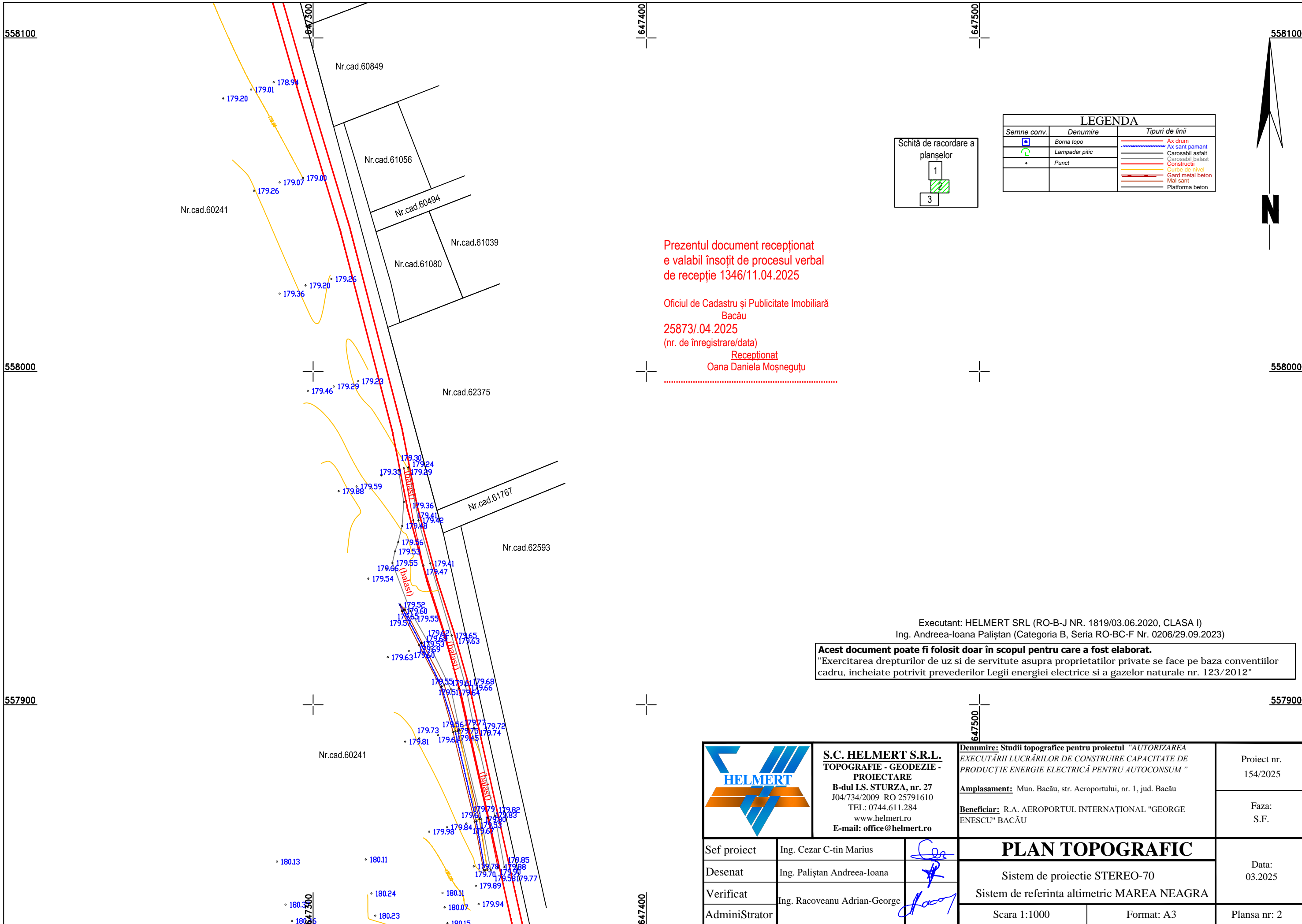
Prezentul document recepțional
 e valabil însoțit de procesul verbal
 de recepție 1346/11.04.2025

Oficiul de Cadastru și Publicitate Imobiliară
 Bacău
 25873/04.2025
 (nr. de înregistrare/data)
 Receptionat
 Oana Daniela Moșneguțu

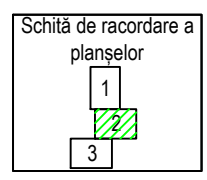


Semne conv.	Denumire	Tipuri de linii
+	Borma topo	Ax drum
○	Lampadar pitic	Ax sant pamant
•	Punct	Carosabil asfalt
		Carosabil balast
		Construcții
		Curbe de nivel
		Gard metal beton
		Mai sant
		Platforma beton





LEGENDA		
Semne conv.	Denumire	Tipuri de linii
■	Borna topo	— Ax drum
□	Lampadar pitic	— Ax sant pamant
•	Punct	— Carosabil asfalt
		— Carosabil balast
		— Constructii
		— Curbe de nivel
		— Gard metal beton
		— Mal sant
		— Platforma beton



Prezentul document recepționat
e valabil însoțit de procesul verbal
de recepție 1346/11.04.2025

Oficiul de Cadastru și Publicitate Imobiliară
Bacău
25873/04.2025
(nr. de înregistrare/data)
Recepționat
Oana Daniela Moșneguțu

Executant: HELMERT SRL (RO-B-J NR. 1819/03.06.2020, CLASA I)
Ing. Andreea-Ioana Paliștan (Categorია B, Seria RO-BC-F Nr. 0206/29.09.2023)

Acest document poate fi folosit doar în scopul pentru care a fost elaborat.
"Exercitarea drepturilor de uz și de servitute asupra proprietatilor private se face pe baza convențiilor cadru, încheiate potrivit prevederilor Legii energiei electrice și a gazelor naturale nr. 123/2012"



S.C. HELMERT S.R.L.
TOPOGRAFIE - GEODEZIE - PROIECTARE
B-dul I.S. STURZA, nr. 27
J04/734/2009 RO 25791610
TEL: 0744.611.284
www.helmert.ro
E-mail: office@helmert.ro

Denumire: Studii topografice pentru proiectul "AUTORIZAREA EXECUTĂRII LUCRĂRILOR DE CONSTRUIRE CAPACITATE DE PRODUCȚIE ENERGIE ELECTRICĂ PENTRU AUTOCONSUM"

Amplasament: Mun. Bacău, str. Aeroportului, nr. 1, jud. Bacău

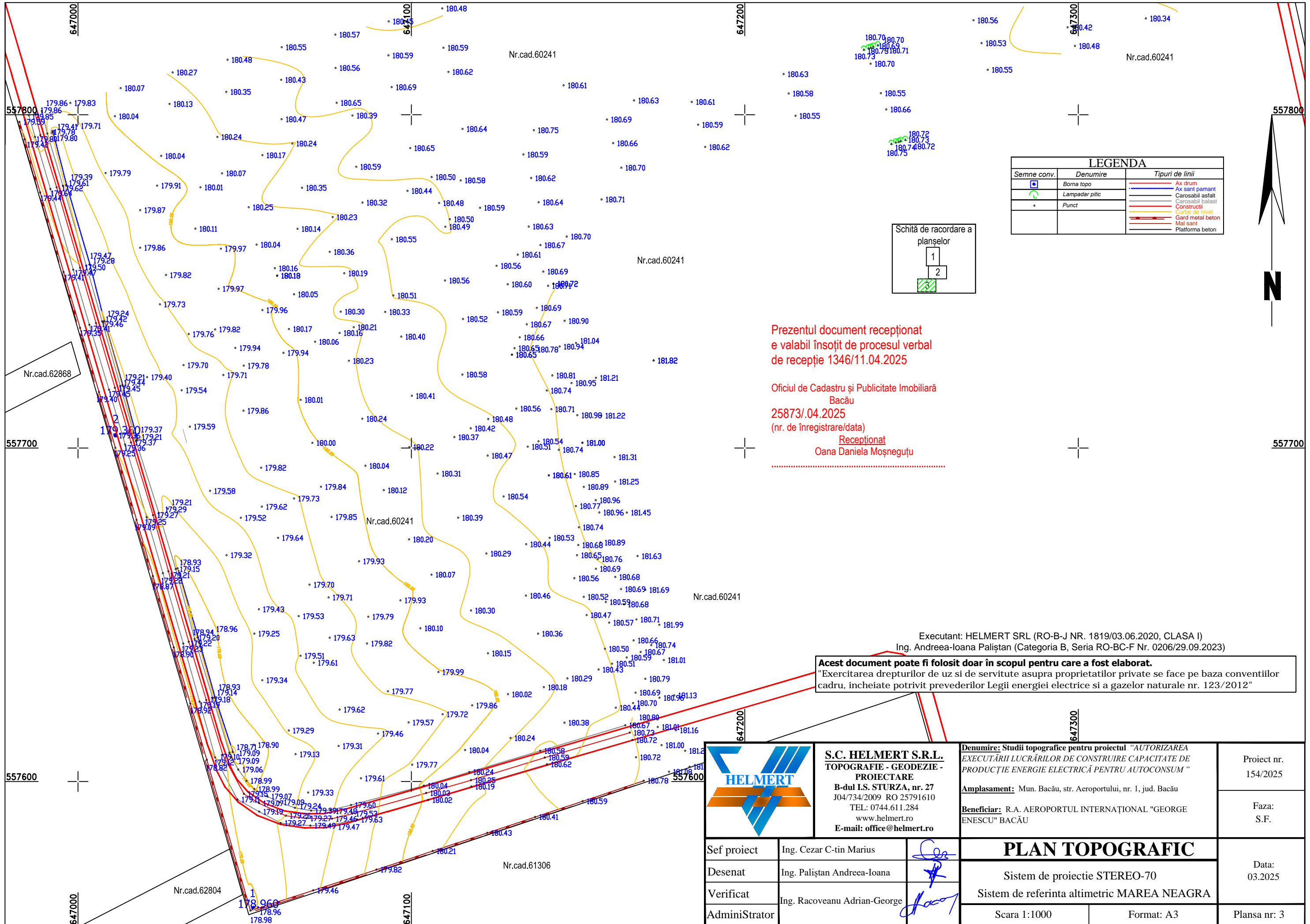
Beneficiar: R.A. AEROPORTUL INTERNAȚIONAL "GEORGE ENESCU" BACĂU

Proiect nr.
154/2025

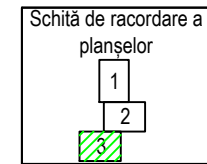
Faza:
S.F.

Sef proiect	Ing. Cezar C-tin Marius	
Desenat	Ing. Paliștan Andreea-Ioana	
Verificat	Ing. Racoveanu Adrian-George	
AdminiStrator		

PLAN TOPOGRAFIC		Data: 03.2025
Sistem de proiectie STEREO-70 Sistem de referinta altimetric MAREA NEAGRA		
Scara 1:1000	Format: A3	Plansa nr: 2



Semne conv.	Denumire	Tipuri de linii
	Borna topo	— Ax drum
	Lampadar pitic	— Ax sant pamant
	Punct	— Carosabil asfalt
		— Carosabil balast
		— Constructii
		— Curbe de nivel
		— Gard metal beton
		— Mal sant
		— Platforma beton



Prezentul document receptionat
e valabil însoțit de procesul verbal
de recepție 1346/11.04.2025

Oficiul de Cadastru și Publicitate Imobiliară
Bacău
25873/04.2025
(nr. de înregistrare/data)
Receptionat
Oana Daniela Moșneguțu

Executant: HELMERT SRL (RO-B-J NR. 1819/03.06.2020, CLASA I)
Ing. Andreea-Ioana Paliștan (Categorია B, Seria RO-BC-F Nr. 0206/29.09.2023)

Acest document poate fi folosit doar în scopul pentru care a fost elaborat.
"Exercitarea drepturilor de uz și de servitute asupra proprietatilor private se face pe baza convențiilor cadru, încheiate potrivit prevederilor Legii energiei electrice și a gazelor naturale nr. 123/2012"



S.C. HELMERT S.R.L.
TOPOGRAFIE - GEODEZIE -
PROIECTARE
B-dul I.S. STURZA, nr. 27
J04/734/2009 RO 25791610
TEL: 0744.611.284
www.helmert.ro
E-mail: office@helmert.ro

Denumire: Studii topografice pentru proiectul "AUTORIZAREA EXECUTĂRII LUCRĂRIILOR DE CONSTRUIRE CAPACITATE DE PRODUCȚIE ENERGIE ELECTRICĂ PENTRU AUTOCONSUM"
Amplasament: Mun. Bacău, str. Aeroportului, nr. 1, jud. Bacău
Beneficiar: R.A. AEROPORTUL INTERNAȚIONAL "GEORGE ENESCU" BACĂU

Proiect nr.
154/2025
Faza:
S.F.

Sef proiect	Ing. Cezar C-tin Marius	
Desenat	Ing. Paliștan Andreea-Ioana	
Verificat	Ing. Racoveanu Adrian-George	
AdminiStrator		

PLAN TOPOGRAFIC		Data: 03.2025
Sistem de proiectie STEREO-70 Sistem de referinta altimetric MAREA NEAGRA		
Scara 1:1000	Format: A3	Plansa nr: 3