

Incadrarea Comunei Traian  
in judetul Bacau

Drum Judetean  
DJ 241A

Monument troita  
(CRUCE)

Sfarsit proiect  
Pista biciclisti  
km 3+025  
DN2F km 12+475

Alova Com Depozit

Magazin si bar  
La Nely

Pub Doloris

Drum comunal  
DC 19

Alova-Com  
Depozit materiale

Primaria Traian

Eug Prod SRL

Fanysor SRL

Politie

Scoala

Izzy

Zzizi Pizza

Profi Loco New

Inceput proiect  
Pista biciclisti  
km 0+000  
DN2F km 9+450

**PROIECTANT:**  
  
 Strada Traian, Nr. 49, Municipiul Galati, Judetul Galati

**VERIFICATOR:**  
  
 Nume: COSMIN NEGRU  
 Categorie: A4, B2, D  
 Nr. Inregistrare: 12156  
 Functie: VERIFICATOR DE PROIECTE

**BENEFICIAR:**  
 U.A.T. COMUNA TRAIAN,  
 JUDETUL BACAU

**DENUMIRE PROIECT:**  
 CONSTRUIRE PISTE BICICLETE IN  
 LOCALITATILE TRAIAN SI  
 ZAPODIA, COMUNA TRAIAN,  
 JUDETUL BACAU

**FAZA PROIECT:**  
 D.T.A.C.  
 (DOCUMENTATIE TEHNICA PENTRU  
 AUTORIZAREA LUCRARILOR DE  
 CONSTRUIRE)

**TITLU PLANSA:**  
 PLAN DE INCADRARE  
 IN ZONA PISTE DE  
 BICICLISTI IN COMUNA  
 TRAIAN, JUD. BACAU

PROIECT NR.:	11/2024
DATA:	2024
SCARA:	1:25 000
SEF PROIECT	ing. Negru Cosmin
PROIECTAT	ing. Negru Cosmin
DESENAT	ing. Negru Cosmin
PLANSA NR.:	PZ 01

← BACAU      DN 2F      VASLUI →

NOTA: NU SE INTERVINE ASUPRA SEMNALIZARII EXISTENTE DE PE DRUMUL NATIONAL DN 2F

<ul style="list-style-type: none"> <li>— Trotuar pietonal existent</li> <li>— Stalp beton</li> <li>— Stalp din lemn</li> <li>— Camine utilitati</li> <li>— Hidrant</li> <li>— Fantana</li> <li>— Indicator rutier existent</li> <li>— Ciusmea</li> <li>— Borna hectometrica</li> <li>— Borna kilometrica</li> <li>— Cutie de gaz</li> <li>— Poarta mare/mica</li> <li>— Troita</li> <li>— Arbore</li> <li>— Pod existent</li> <li>— Podet existent</li> <li>— Punct detaliu</li> </ul>	<ul style="list-style-type: none"> <li>— Parapet de protectie tip H1</li> <li>— Marcaj DN 2F</li> <li>— Parte carosabila DN 2F</li> <li>— Acostament DN 2F</li> </ul> <p style="text-align: center;"><b>LUCRARI PROIECTATE</b></p> <ul style="list-style-type: none"> <li>— Ax proiectat</li> <li>— Bordura pref. 10x15 cm</li> <li>— Pista biciclete</li> <li>— Spatiu verde</li> <li>— Marcaje pista biciclete</li> <li>— Reprofilare locala rigola/sant din pamant existent DN 2F</li> <li>— Sant existent</li> </ul>
--	--

**PROIECTANT:**  
  
 Strada Traian, Nr. 391, Municipiul Galati, judetul Galati

**VERIFICATOR:**  
  
 SEMNATURA

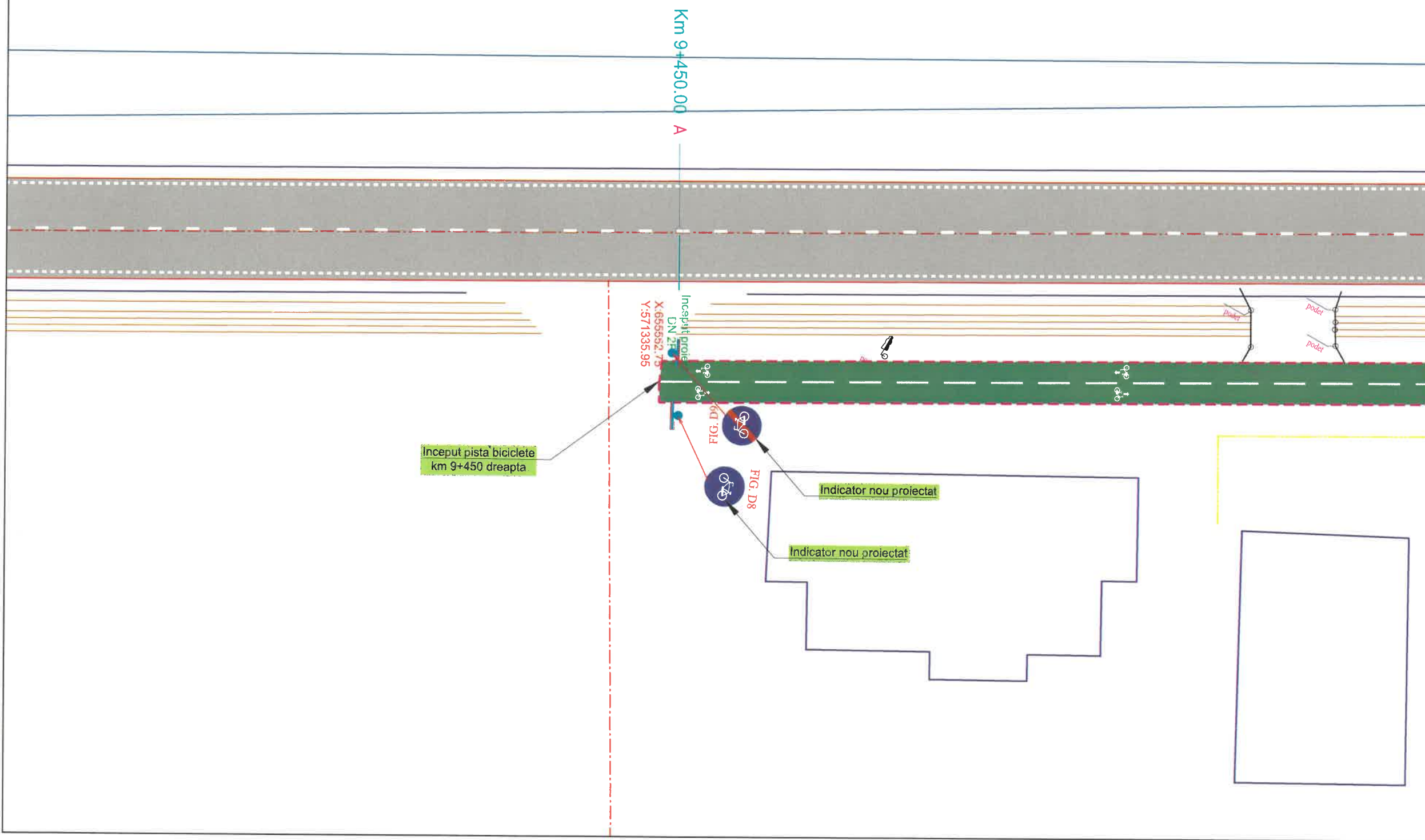
**BENEFICIAR:**  
 U.A.T. COMUNA TRAIAN,  
 JUDETUL BACAU

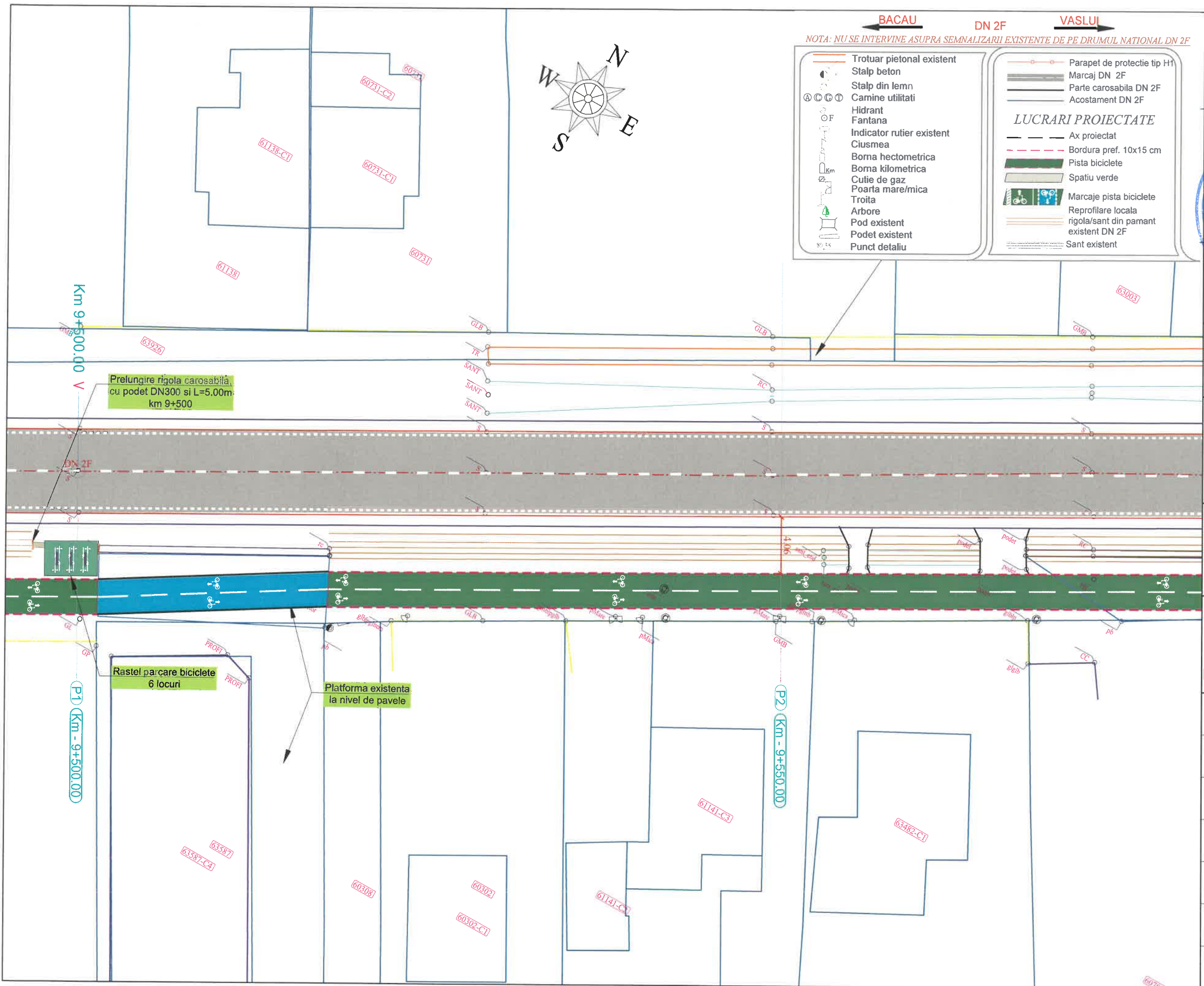
**DENUMIRE PROIECT:**  
 CONSTRUIRE PISTE BICICLETE IN LOCALITATILE TRAIAN SI ZAPODIA, COMUNA TRAIAN, JUDETUL BACAU

**FAZA PROIECT:**  
 D.T.A.C.  
 (DOCUMENTATIE TEHNICA PENTRU AUTORIZAREA LUCRARILOR DE CONSTRUIRE)

**TITLU PLANSA:**  
 PLAN DE SITUATIE PISTE BICICLETE DN 2F: Traian - Zapodia

PROIECT NR.:	11/2024
DATA:	2024
SCARA:	1:250
SEF PROIECT	ing. Negru Cosmin
PROIECTAT	ing. Negru Cosmin
DESENAT	ing. Negru Cosmin
PLANSA NR.:	PS-01





**PROIECTANT:**  
 DM BUILDINGS & ROADS ENGINEERING PARTNERSHIP  
 Strada Traian, Nr. 11, Municipiul Galati, Judetul Galati  
 S.R.L.  
 NO 4445/2017  
 GALATI, ROMANIA

**VERIFICATOR:**  
 NUME: DOLPATAR  
 CERINTA: A4, B2, D  
 SEMNATURA: NR. 12156  
 CATEGORIE DE PROIECTANT: D2.1

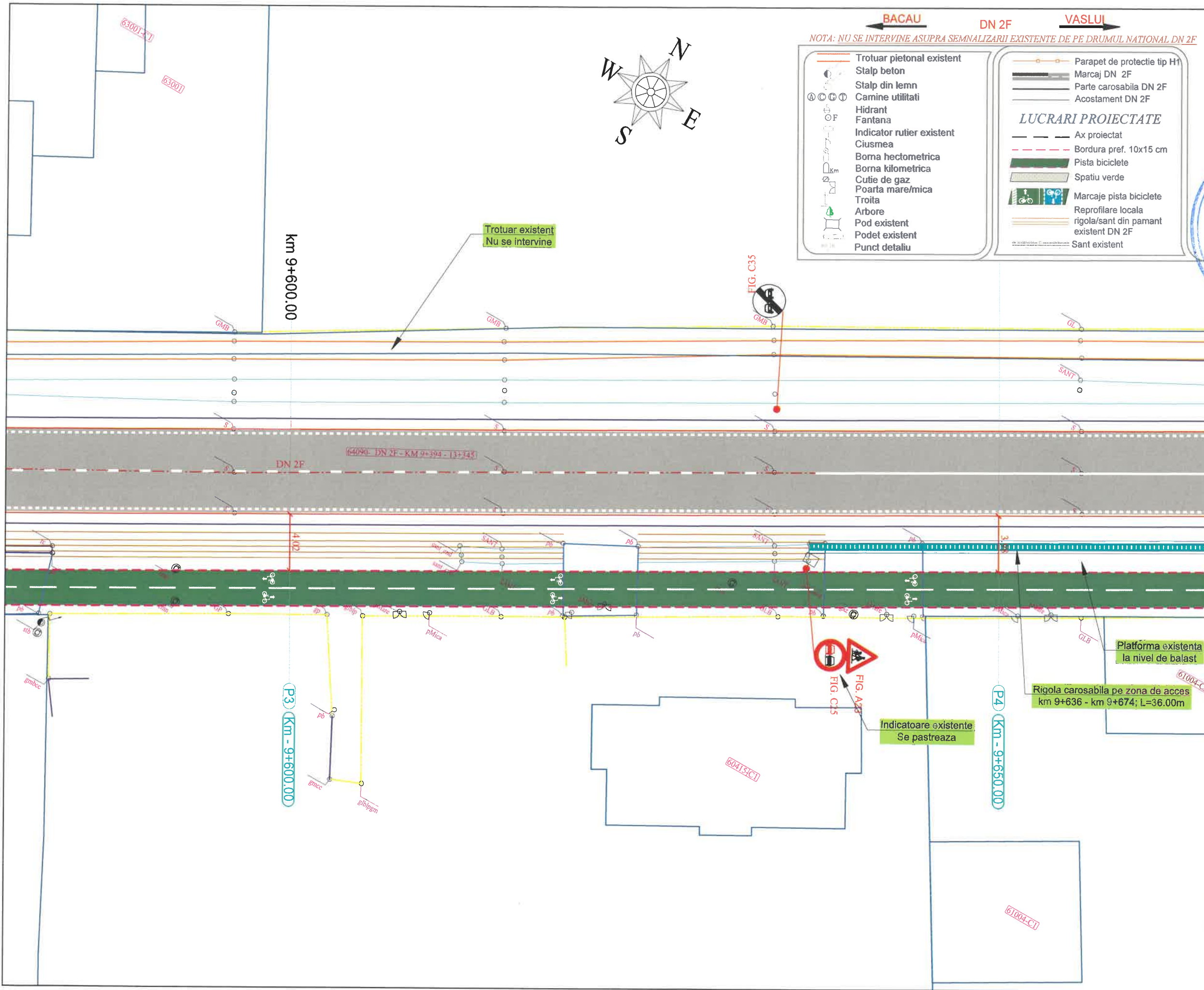
**BENEFICIAR:**  
 U.A.T. COMUNA TRAIAN,  
 JUDEUL BACAU

**DENUMIRE PROIECT:**  
 CONSTRUIRE PISTE BICICLETE IN LOCALITATILE TRAIAN SI ZAPODIA, COMUNA TRAIAN, JUDEUL BACAU

**FAZA PROIECT:**  
 D.T.A.C.  
 (DOCUMENTATIE TEHNICA PENTRU AUTORIZAREA LUCRARILOR DE CONSTRUIRE)

**TITLU PLANSA:**  
 PLAN DE SITUATIE PISTE BICICLETE DN 2F: Traian - Zapodia

PROIECT NR.:	11/2024
DATA:	2024
SCARA:	1:250
SEF PROIECT	ing. Negru Cosmin
PROIECTAT	ing. Negru Cosmin
DESENAT	ing. Negru Cosmin
PLANSA NR.:	PS-02



**PROIECTANT:**  
 DM BUILDINGS & ROADS ENGINEERING PARTNERSHIP  
 Strada Traian, Nr. 39, Municipiul Galati, Judetul Galati  
 RO 4411501 GALATI - ROMANIA

**VERIFICATOR:**  
 NUME: ANDREI ANDRUS  
 CERINTA: 4411501  
 SEMNATURA: NR. 12155  
 INGINER-VERIFICATOR DE PROIECTE

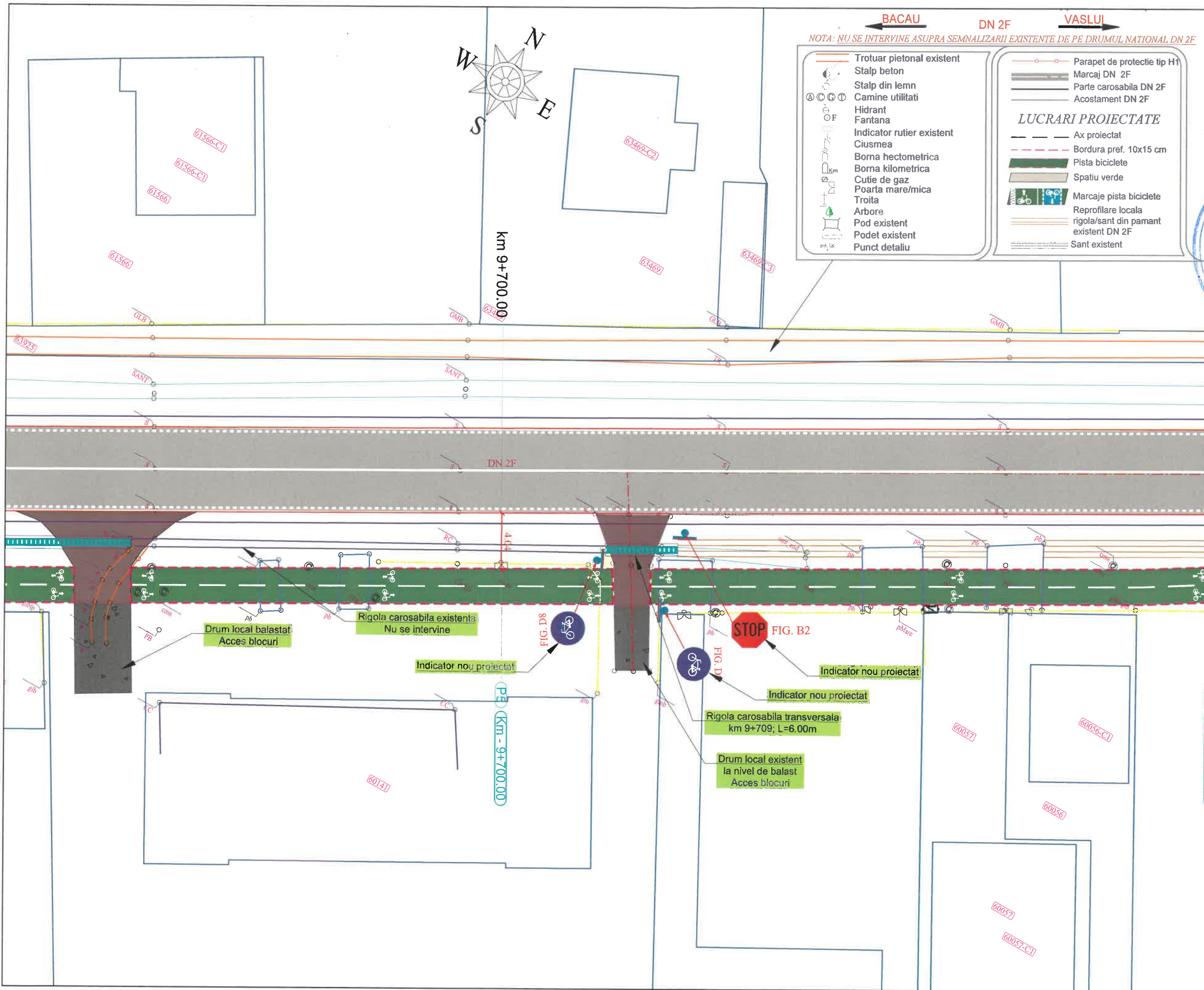
**BENEFICIAR:**  
 U.A.T. COMUNA TRAIAN,  
 JUDETUL BACAU

**DENUMIRE PROIECT:**  
 CONSTRUIRE PISTE BICICLETE IN LOCALITATILE TRAIAN SI ZAPODIA, COMUNA TRAIAN, JUDETUL BACAU

**FAZA PROIECT:**  
 D.T.A.C.  
 (DOCUMENTATIE TEHNICA PENTRU AUTORIZAREA LUCRARILOR DE CONSTRUIRE)

**TITLU PLANSA:**  
 PLAN DE SITUATIE PISTE BICICLETE DN 2F: Traian - Zapodia

PROIECT NR.:	11/2024
DATA:	2024
SCARA:	1:250
SEF PROIECT	ing. Negru Cosmin
PROIECTAT	ing. Negru Cosmin
DESENAT	ing. Negru Cosmin
PLANSA NR.:	PS-03



**BACAU**      **DN 2F**      **VASLUI**

*NOTA: NU SE INTERVINE ASUPRA SEMNALIZARII EXISTENTE DE PE DRUMUL NATIONAL DN 2F*

<ul style="list-style-type: none"> <li>Trotuar pietonal existent</li> <li>Stalp beton</li> <li>Stalp din lemn</li> <li>Camine utilitati</li> <li>Hidrant</li> <li>Fantana</li> <li>Indicator rutier existent</li> <li>Ciusmea</li> <li>Borna hectometrica</li> <li>Borna kilometrica</li> <li>Cutie de gaz</li> <li>Poarta mare/mica</li> <li>Troita</li> <li>Arbore</li> <li>Pod existent</li> <li>Podet existent</li> <li>Punct detaliu</li> </ul>	<ul style="list-style-type: none"> <li>Parapet de protectie tip H1</li> <li>Marcaj DN 2F</li> <li>Parte carosabila DN 2F</li> <li>Acostament DN 2F</li> </ul> <p><b>LUCRARI PROIECTATE</b></p> <ul style="list-style-type: none"> <li>Ax proiectat</li> <li>Bordura pref. 10x15 cm</li> <li>Pista biciclete</li> <li>Spatiu verde</li> <li>Marcaje pista biciclete</li> <li>Reprofilare locala rigola/sant din pamant existent DN 2F</li> <li>Sant existent</li> </ul>
--	--

**PROIECTANT:**  
 DM BUILDINGS & ROADS  
 ENGINEERING & PARTNERSHIP  
 Strada Traian, Nr. 291, Municipiul Galati, Judetul Galati  
 C. 441050  
 GALATI - ROMANIA

**VERIFICATOR:**  
 NUM. \_\_\_\_\_  
 CERINTA RAMBAND  
 SEMNATURA L.P.A. PROIECTE  
 NR. 12155  
 INGINER VERIFICATOR  
 441050

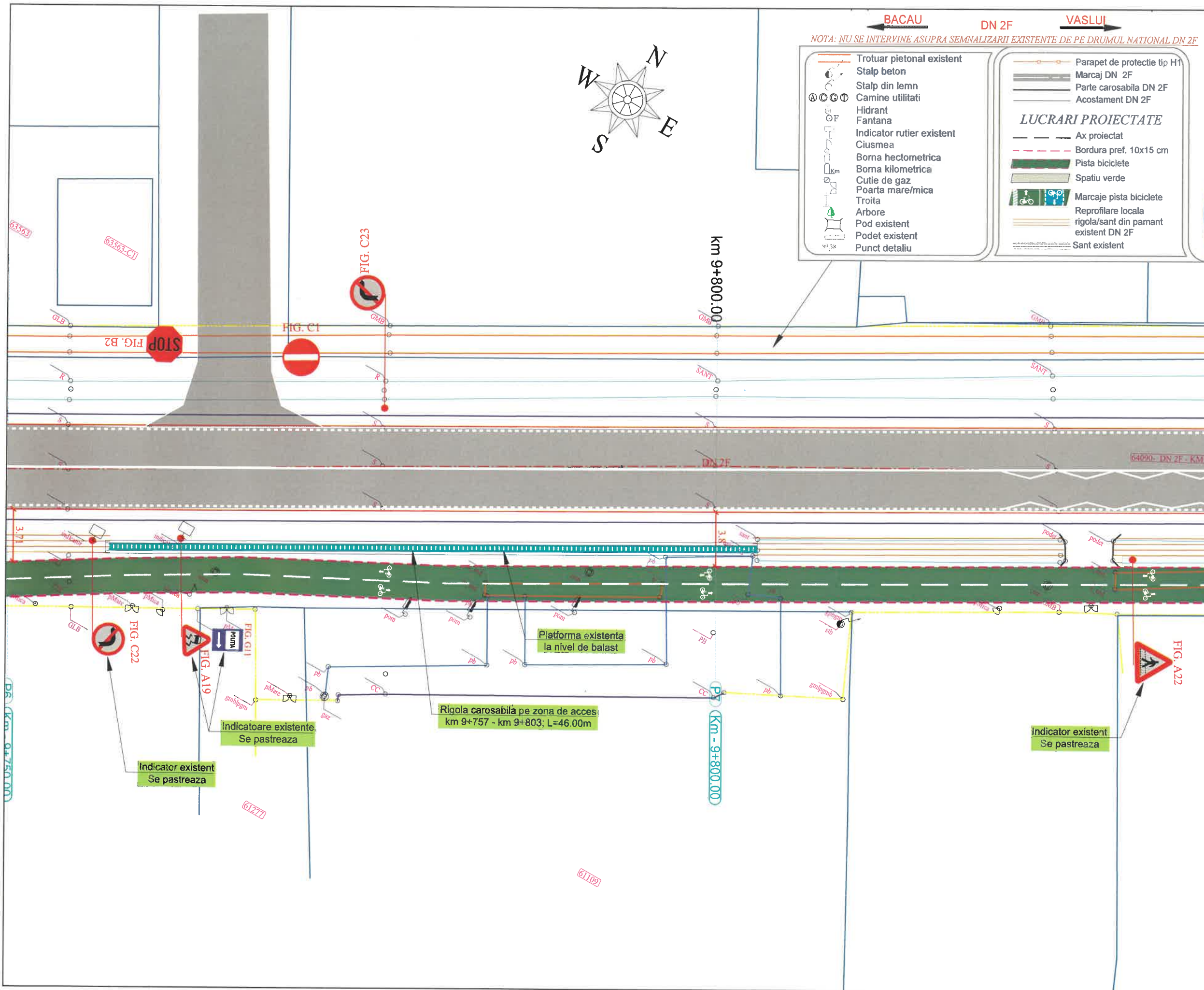
**BENEFICIAR:**  
 U.A.T. COMUNA TRAIAN,  
 JUDETUL BACAU

**DENUMIRE PROIECT:**  
 CONSTRUIRE PISTE BICICLETE IN  
 LOCALITATILE TRAIAN SI  
 ZAPODIA, COMUNA TRAIAN,  
 JUDETUL BACAU

**FAZA PROIECT:**  
 D.T.A.C.  
 (DOCUMENTATIE TEHNICA PENTRU  
 AUTORIZAREA LUCRARILOR DE  
 CONSTRUIRE)

**TITLU PLANSA:**  
 PLAN DE SITUATIE  
 PISTE BICICLETE  
 DN 2F: Traian - Zapodia

PROIECT NR.:	11/2024
DATA:	2024
SCARA:	1:250
SEF PROIECT	ing. Negru Cosmin
PROIECTAT	ing. Negru Cosmin
DESENAT	ing. Negru Cosmin
PLANSA NR.:	PS-04



**BACAU**      **DN 2F**      **VASLUI**

*NOTA: NU SE INTERVINE ASUPRA SEMNALIZARII EXISTENTE DE PE DRUMUL NATIONAL DN 2F*

<ul style="list-style-type: none"> <li>Trotuar pietonal existent</li> <li>Stalp beton</li> <li>Stalp din lemn</li> <li>Camine utilitati</li> <li>Hidrant</li> <li>Fantana</li> <li>Indicator rutier existent</li> <li>Ciusmea</li> <li>Borna hectometrica</li> <li>Borna kilometrica</li> <li>Cutie de gaz</li> <li>Poarta mare/mica</li> <li>Troita</li> <li>Arbore</li> <li>Pod existent</li> <li>Podet existent</li> <li>Punct detalii</li> </ul>	<ul style="list-style-type: none"> <li>Parapet de protectie tip H1</li> <li>Marcaj DN 2F</li> <li>Parte carosabila DN 2F</li> <li>Acostament DN 2F</li> </ul> <p><b>LUCRARI PROIECTATE</b></p> <ul style="list-style-type: none"> <li>Ax proiectat</li> <li>Bordura pref. 10x15 cm</li> <li>Pista biciclete</li> <li>Spatiu verde</li> <li>Marcaje pista biciclete</li> <li>Reprofilare locala rigola/sant din pamant existent DN 2F</li> <li>Sant existent</li> </ul>
--	--

**PROIECTANT:**  
**STRA BUILDINGS & ROADS ENGINEERING PARTNERSHIP**  
 Strada Traian, Nr. 391, Municipiul Galati, judetul Galati  
 RO 4417100  
 GALATI - ROMANIA

**VERIFICATOR:**  
 NUME: ROMANIA  
 CERINTA: A4, B2, D  
 SEMNAT NR. 12156  
 INGINER-VERIFICATOR DE PROIECTE  
 1. D2.1

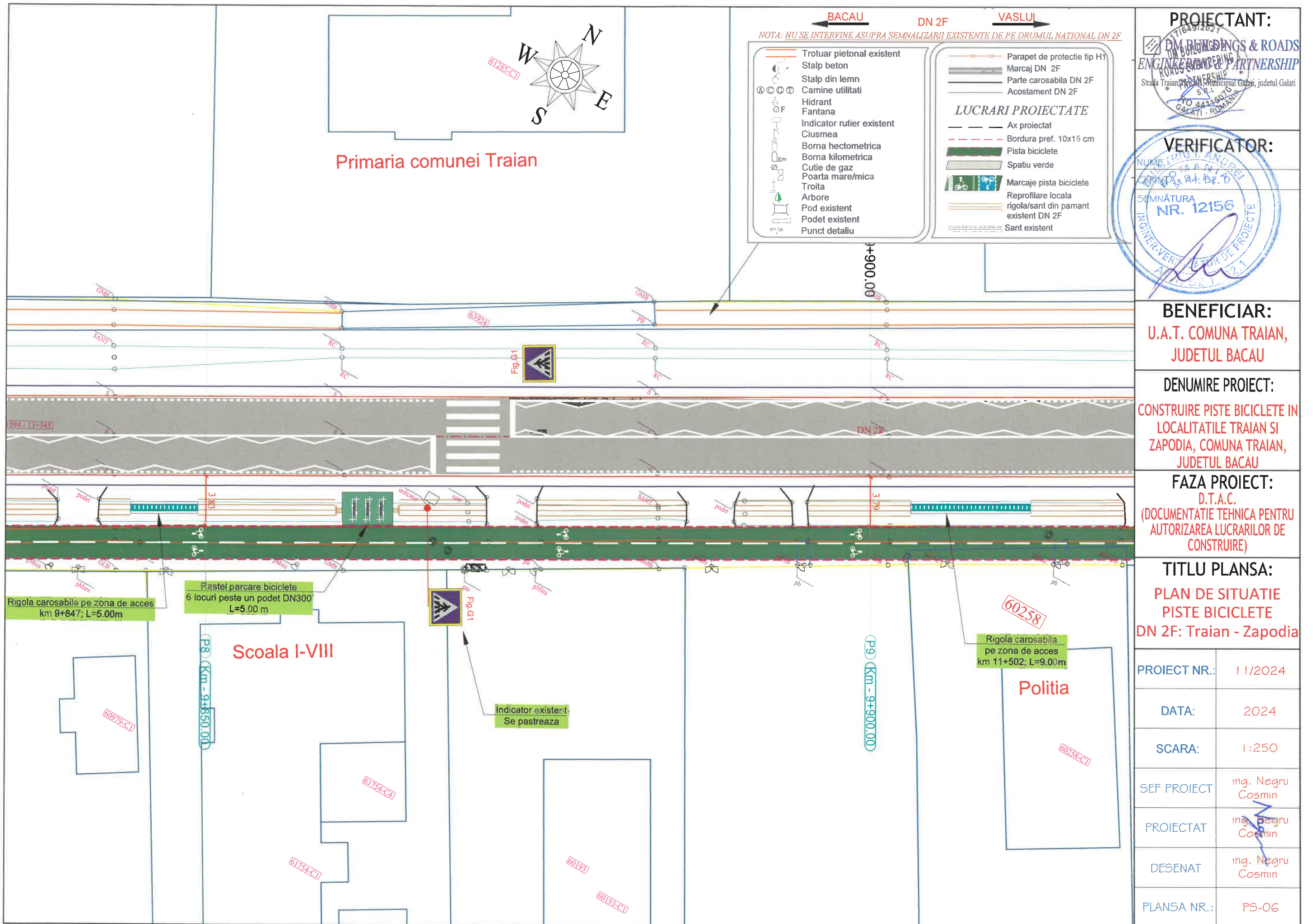
**BENEFICIAR:**  
 U.A.T. COMUNA TRAIAN,  
 JUDEUL BACAU

**DENUMIRE PROIECT:**  
 CONSTRUIRE PISTE BICICLETE IN LOCALITATILE TRAIAN SI ZAPODIA, COMUNA TRAIAN, JUDEUL BACAU

**FAZA PROIECT:**  
 D.T.A.C.  
 (DOCUMENTATIE TEHNICA PENTRU AUTORIZAREA LUCRARILOR DE CONSTRUIRE)

**TITLU PLANSA:**  
 PLAN DE SITUATIE PISTE BICICLETE DN 2F: Traian - Zapodia

PROIECT NR.:	11/2024
DATA:	2024
SCARA:	1:250
SEF PROIECT	ing. Negru Cosmin
PROIECTAT	ing. Negru Cosmin
DESENAT	ing. Negru Cosmin
PLANSA NR.:	PS-05



**PROIECTANT:**  
 DM BONDING & ROADS  
 ENGINEERING PARTNERSHIP  
 Strada Traian, Municipiul Galati, judetul Galati  
 S.R.L.  
 PO 4441507D  
 GALATI - ROMANIA

**VERIFICATOR:**  
 NUMERUL ANDEI  
 CERNITA RA. B2. D  
 SEMNATURA  
 NR. 12156  
 INGINER-VERIFICATOR DE PROIECTE  
 ANUL 2021

**BENEFICIAR:**  
 U.A.T. COMUNA TRAIAN,  
 JUDETUL BACAU

**DENUMIRE PROIECT:**  
 CONSTRUIRE PISTE BICICLETE IN  
 LOCALITATILE TRAIAN SI  
 ZAPODIA, COMUNA TRAIAN,  
 JUDETUL BACAU

**FAZA PROIECT:**  
 D.T.A.C.  
 (DOCUMENTATIE TEHNICA PENTRU  
 AUTORIZAREA LUCRARILOR DE  
 CONSTRUIRE)

**TITLU PLANSA:**  
 PLAN DE SITUATIE  
 PISTE BICICLETE  
 DN 2F: Traian - Zapodia

PROIECT NR.:	11/2024
DATA:	2024
SCARA:	1:250
SEF PROIECT	ing. Negru Cosmin
PROIECTAT	ing. Negru Cosmin
DESENAT	ing. Negru Cosmin
PLANSA NR.:	PS-06

- ← BACAU DN 2F VASLUI →  
 NOTA: NU SE INTERVINE ASUPRA SEMNALIZARII EXISTENTE DE PE DRUMUL NATIONAL DN 2F
- |  |  |
|--|--|
| <ul style="list-style-type: none"> <li>Trotuar pietonal existent</li> <li>Stalp beton</li> <li>Stalp din lemn</li> <li>Camine utilitati</li> <li>Hidrant</li> <li>Fantana</li> <li>Indicator rutier existent</li> <li>Ciusmea</li> <li>Borna hectometrica</li> <li>Borna kilometrica</li> <li>Cutie de gaz</li> <li>Poarta mare/mica</li> <li>Troita</li> <li>Arbore</li> <li>Pod existent</li> <li>Podet existent</li> <li>Punct detalii</li> </ul> | <ul style="list-style-type: none"> <li>Parapet de protectie tip H1</li> <li>Marcaj DN 2F</li> <li>Parte carosabila DN 2F</li> <li>Acostament DN 2F</li> </ul> <p><b>LUCRARI PROIECTATE</b></p> <ul style="list-style-type: none"> <li>Ax proiectat</li> <li>Bordura pref. 10x15 cm</li> <li>Pista biciclete</li> <li>Spatiu verde</li> <li>Marcaje pista biciclete</li> <li>Reprofilare locala rigola/sant din pamant existent DN 2F</li> <li>Sant existent</li> </ul> |
|--|--|

Primaria comunei Traian

Scoala I-VIII

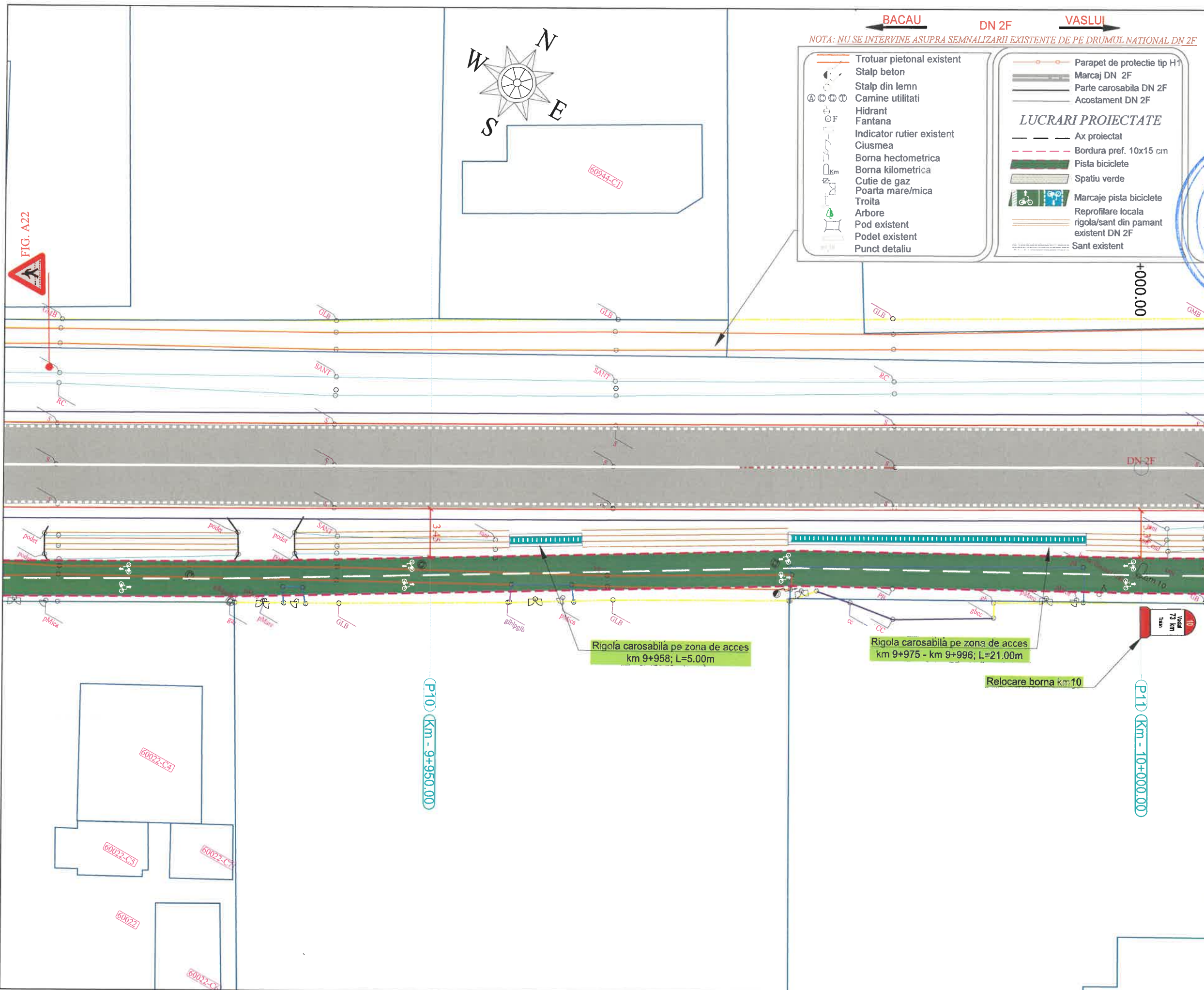
Politia

Rigola carosabila pe zona de acces  
 km 9+847; L=5.00m

Rastel parcare biciclete  
 6 locuri peste un podet DN300  
 L=5.00 m

Rigola carosabila  
 pe zona de acces  
 km 11+502; L=9.00m

Indicator existent.  
 Se pastreaza



**PROIECTANT:**  
 DM BUILDINGS & ROADS  
 ENGINEERING & PARTNERSHIP  
 Strada Traian, nr. 29, Municipiul Galati, Judetul Galati  
 S.R.L.  
 RO 441150  
 GALATI, ROMANIA

**VERIFICATOR:**  
 VERIFICATOR DE PROIECT  
 SEMNATURA NR. 12156

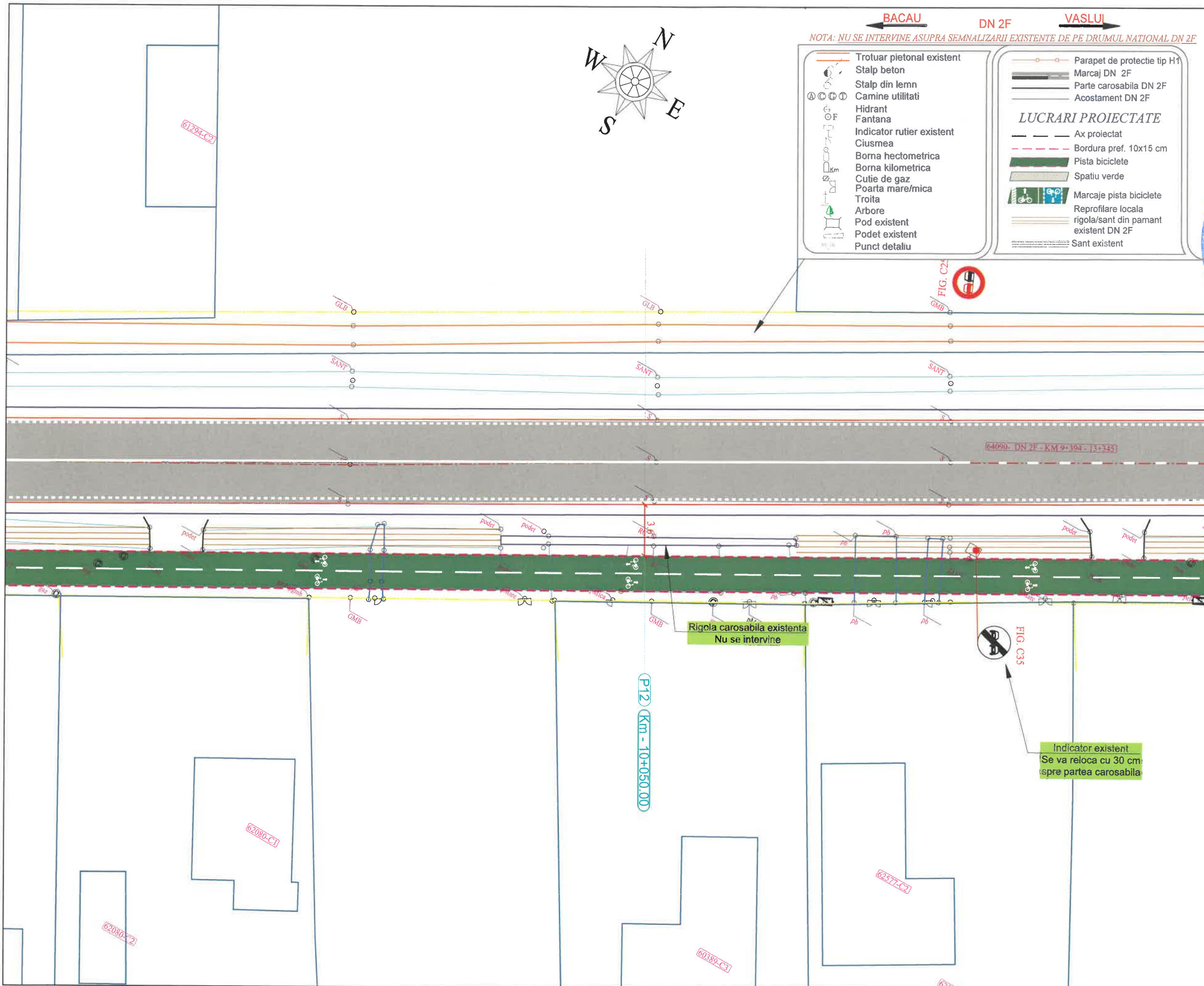
**BENEFICIAR:**  
 U.A.T. COMUNA TRAIAN,  
 JUDEUL BACAU

**DENUMIRE PROIECT:**  
 CONSTRUIRE PISTE BICICLETE IN  
 LOCALITATILE TRAIAN SI  
 ZAPODIA, COMUNA TRAIAN,  
 JUDEUL BACAU

**FAZA PROIECT:**  
 D.T.A.C.  
 (DOCUMENTATIE TEHNICA PENTRU  
 AUTORIZAREA LUCRARILOR DE  
 CONSTRUIRE)

**TITLU PLANSA:**  
 PLAN DE SITUATIE  
 PISTE BICICLETE  
 DN 2F: Traian - Zapodia

PROIECT NR.:	11/2024
DATA:	2024
SCARA:	1:250
SEF PROIECT	ing. Negru Cosmin
PROIECTAT	ing. Negru Cosmin
DESENAT	ing. Negru Cosmin
PLANSA NR.:	PS-07



**BACAU**      **DN 2F**      **VASLUI**

*NOTA: NU SE INTERVINE ASUPRA SEMNALIZARII EXISTENTE DE PE DRUMUL NATIONAL DN 2F*

<ul style="list-style-type: none"> <li>Trotuar pietonal existent</li> <li>Stalp beton</li> <li>Stalp din lemn</li> <li>Camine utilitati</li> <li>Hidrant</li> <li>Fantana</li> <li>Indicator rutier existent</li> <li>Ciusmea</li> <li>Borna hectometrica</li> <li>Borna kilometrica</li> <li>Cutie de gaz</li> <li>Poarta mare/mica</li> <li>Troita</li> <li>Arbore</li> <li>Pod existent</li> <li>Podet existent</li> <li>Punct detaliu</li> </ul>	<ul style="list-style-type: none"> <li>Parapet de protectie tip H1</li> <li>Marcaj DN 2F</li> <li>Parte carosabila DN 2F</li> <li>Acostament DN 2F</li> </ul> <p style="text-align: center;"><b>LUCRARI PROIECTATE</b></p> <ul style="list-style-type: none"> <li>Ax proiectat</li> <li>Bordura pref. 10x15 cm</li> <li>Pista biciclete</li> <li>Spatiu verde</li> <li>Marcaje pista biciclete</li> <li>Reprofilare locala rigola/sant din pamant existent DN 2F</li> <li>Sant existent</li> </ul>
--	--

**PROIECTANT:**

11649/2  
**DMP BUILDINGS & ROADS ENGINEERING PARTNERSHIP**  
 ROADS ENGINEERING PARTNERSHIP  
 Strada Traian, Nr. 391, Municipiul Galati, judetul Galati  
 S.R.L.  
 RO 4415070  
 GALATI - ROMANIA

**VERIFICATOR:**

NUME: \_\_\_\_\_  
 GERINTA: \_\_\_\_\_  
 SEMNATURA: \_\_\_\_\_  
 NR. 12155  
 INGINER

**BENEFICIAR:**

**U.A.T. COMUNA TRAIAN, JUDETUL BACAU**

**DENUMIRE PROIECT:**

**CONSTRUIRE PISTE BICICLETE IN LOCALITATILE TRAIAN SI ZAPODIA, COMUNA TRAIAN, JUDETUL BACAU**

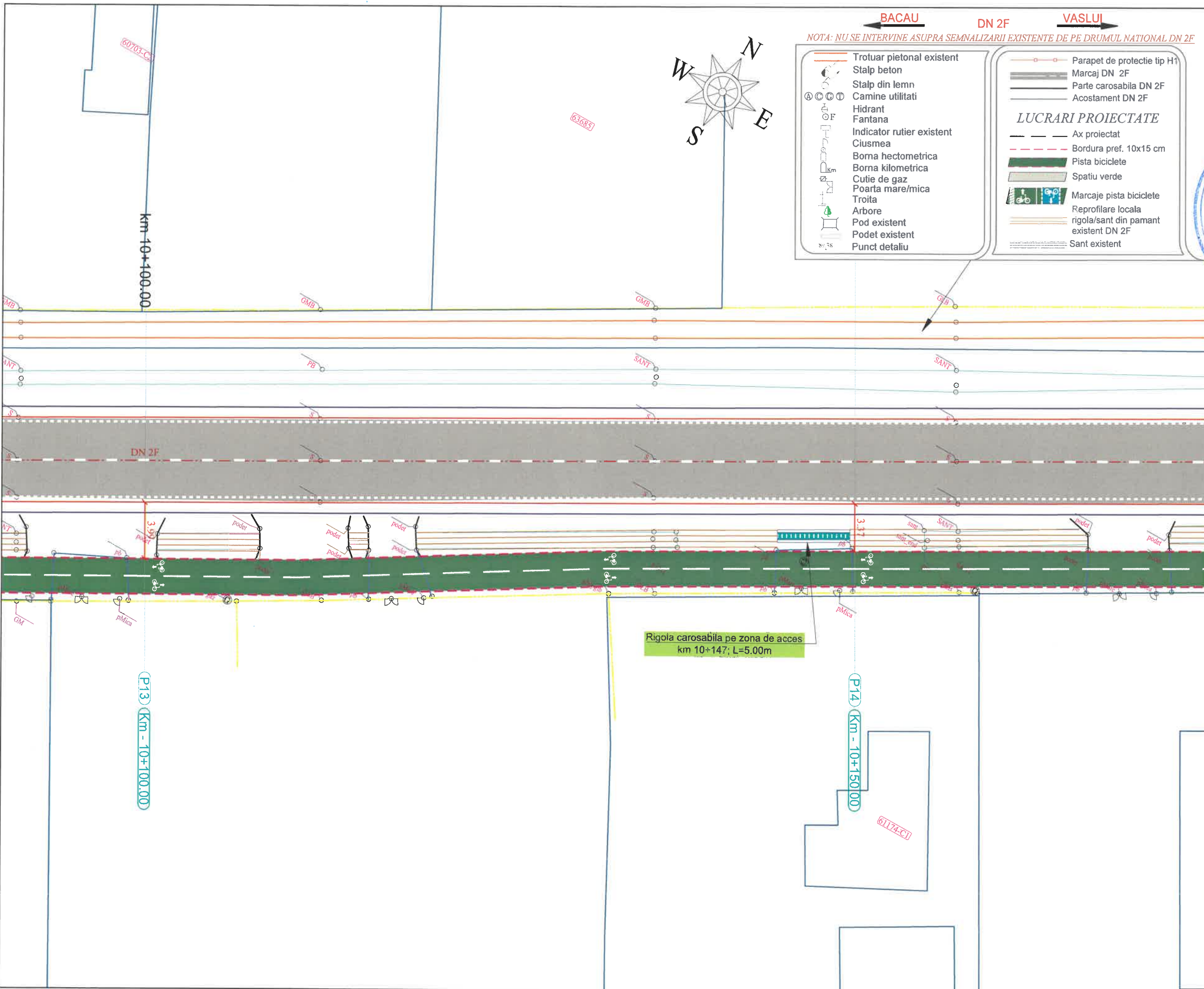
**FAZA PROIECT:**

**D.T.A.C. (DOCUMENTATIE TEHNICA PENTRU AUTORIZAREA LUCRARILOR DE CONSTRUIRE)**

**TITLU PLANSA:**

**PLAN DE SITUATIE PISTE BICICLETE DN 2F: Traian - Zapodia**

PROIECT NR.:	11/2024
DATA:	2024
SCARA:	1:250
SEF PROIECT	ing. Negru Cosmin
PROIECTAT	ing. Negru Cosmin
DESENAT	ing. Negru Cosmin
PLANSA NR.:	PS-08



- ← BACAU      DN 2F      VASLUI →
- NOTA: NU SE INTERVINE ASUPRA SEMNALIZARII EXISTENTE DE PE DRUMUL NATIONAL DN 2F*
- |   |  |
|---|--|
| <ul style="list-style-type: none"> <li>— Trotuar pietonal existent</li> <li>— Stalp beton</li> <li>— Stalp din lemn</li> <li>— Camine utilitati</li> <li>— Hidrant</li> <li>— Fantana</li> <li>— Indicator rutier existent</li> <li>— Ciusmea</li> <li>— Borna hectometrica</li> <li>— Borna kilometrica</li> <li>— Cutie de gaz</li> <li>— Poarta mare/mica</li> <li>— Troita</li> <li>— Arboare</li> <li>— Pod existent</li> <li>— Podet existent</li> <li>— Punct detaliu</li> </ul> | <ul style="list-style-type: none"> <li>— Parapet de protectie tip H1</li> <li>— Marcaj DN 2F</li> <li>— Parte carosabila DN 2F</li> <li>— Acostament DN 2F</li> </ul> <p style="text-align: center;"><b>LUCRARI PROIECTATE</b></p> <ul style="list-style-type: none"> <li>— Ax proiectat</li> <li>— Bordura pref. 10x15 cm</li> <li>— Pista biciclete</li> <li>— Spatiu verde</li> <li>— Marcaje pista biciclete</li> <li>— Reprofilare locala rigola/sant din pamant existent DN 2F</li> <li>— Sant existent</li> </ul> |
|---|--|

**PROIECTANT:**  
 ROAD BUILDINGS & ROADS ENGINEERING PARTNERSHIP  
 Strada Traian Nr. 391, Municipiul Galati, judetul Galati  
 ROMANIA

**VERIFICATOR:**  
 NUMAR ROMANIA  
 CERINTA: A4, B2, D  
 SEMNATURA 12156  
 INGENIER-VERIFICATOR DE PROIECTE

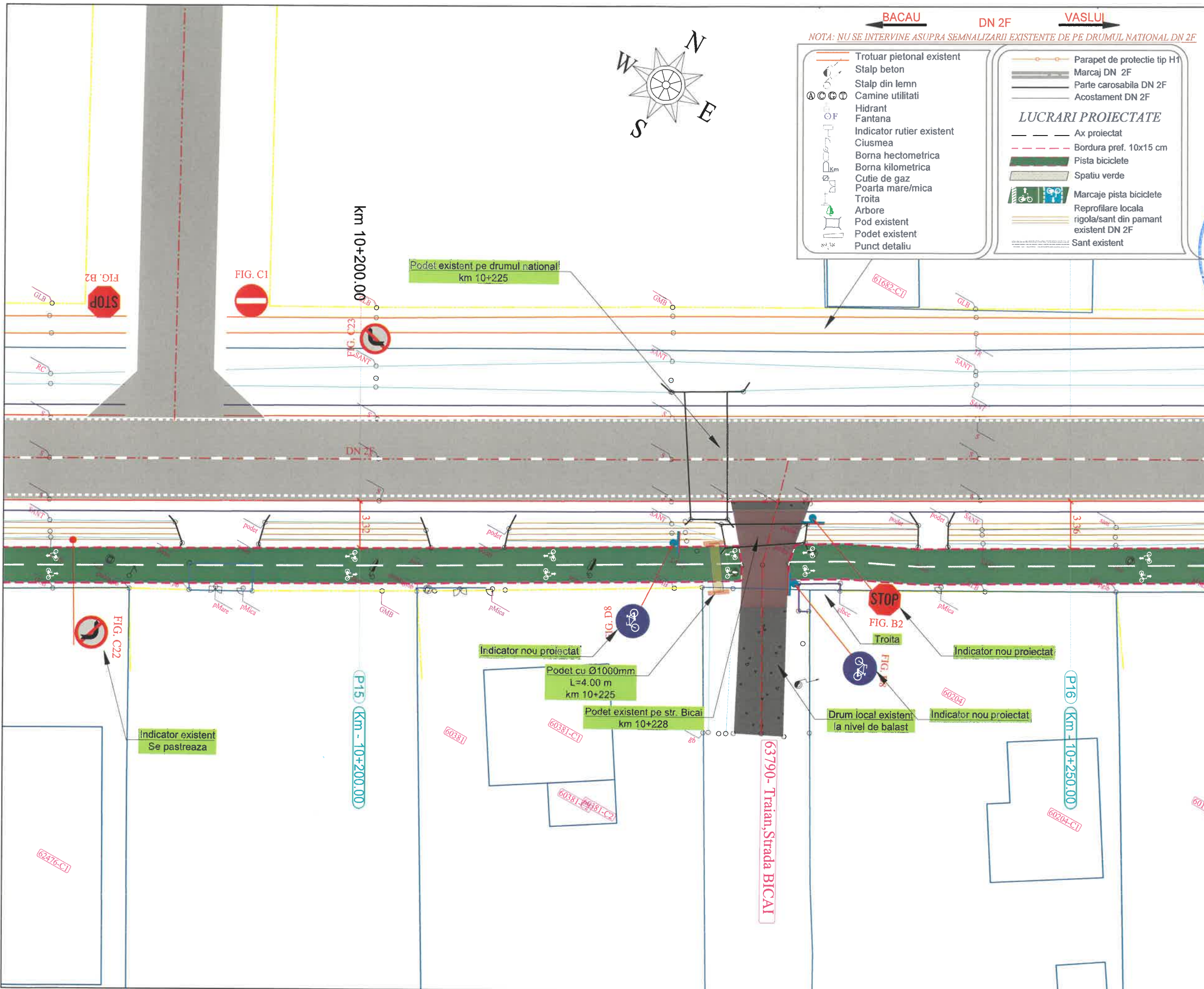
**BENEFICIAR:**  
 U.A.T. COMUNA TRAIAN,  
 JUDETUL BACAU

**DENUMIRE PROIECT:**  
 CONSTRUIRE PISTE BICICLETE IN LOCALITATILE TRAIAN SI ZAPODIA, COMUNA TRAIAN, JUDETUL BACAU

**FAZA PROIECT:**  
 D.T.A.C.  
 (DOCUMENTATIE TEHNICA PENTRU AUTORIZAREA LUCRARILOR DE CONSTRUIRE)

**TITLU PLANSA:**  
 PLAN DE SITUATIE PISTE BICICLETE DN 2F: Traian - Zapodia

PROIECT NR.:	11/2024
DATA:	2024
SCARA:	1:250
SEF PROIECT	ing. Negru Cosmin
PROIECTAT	ing. Negru Cosmin
DESENAT	ing. Negru Cosmin
PLANSA NR.:	PS-09



← BACAU      DN 2F      VASLUI →

*NOTA: NU SE INTERVINE ASUPRA SEMNALIZARII EXISTENTE DE PE DRUMUL NATIONAL DN 2F*

<ul style="list-style-type: none"> <li>Trotuar pietonal existent</li> <li>Stalp beton</li> <li>Stalp din lemn</li> <li>Camine utilitati</li> <li>Hidrant</li> <li>Fantana</li> <li>Indicator rutier existent</li> <li>Ciusmea</li> <li>Borna hectometrica</li> <li>Borna kilometrica</li> <li>Cutie de gaz</li> <li>Poarta mare/mica</li> <li>Troita</li> <li>Arbore</li> <li>Pod existent</li> <li>Podet existent</li> <li>Punct detalii</li> </ul>	<ul style="list-style-type: none"> <li>Parapet de protectie tip H1</li> <li>Marcaj DN 2F</li> <li>Parte carosabila DN 2F</li> <li>Acostament DN 2F</li> </ul> <p style="text-align: center;"><b>LUCRARI PROIECTATE</b></p> <ul style="list-style-type: none"> <li>Ax proiectat</li> <li>Bordura pref. 10x15 cm</li> <li>Pista biciclete</li> <li>Spatiu verde</li> <li>Marcaje pista biciclete</li> <li>Reprofilare locala rigola/sant din pamant existent DN 2F</li> <li>Sant existent</li> </ul>
--	--

**PROIECTANT:**  
  
 Strada Traian, Nr. 207, Municipiul Galati, Judetul Galati  
 GALATI - ROMANIA

**VERIFICATOR:**  
 NUME: \_\_\_\_\_  
 CEFINTA: \_\_\_\_\_

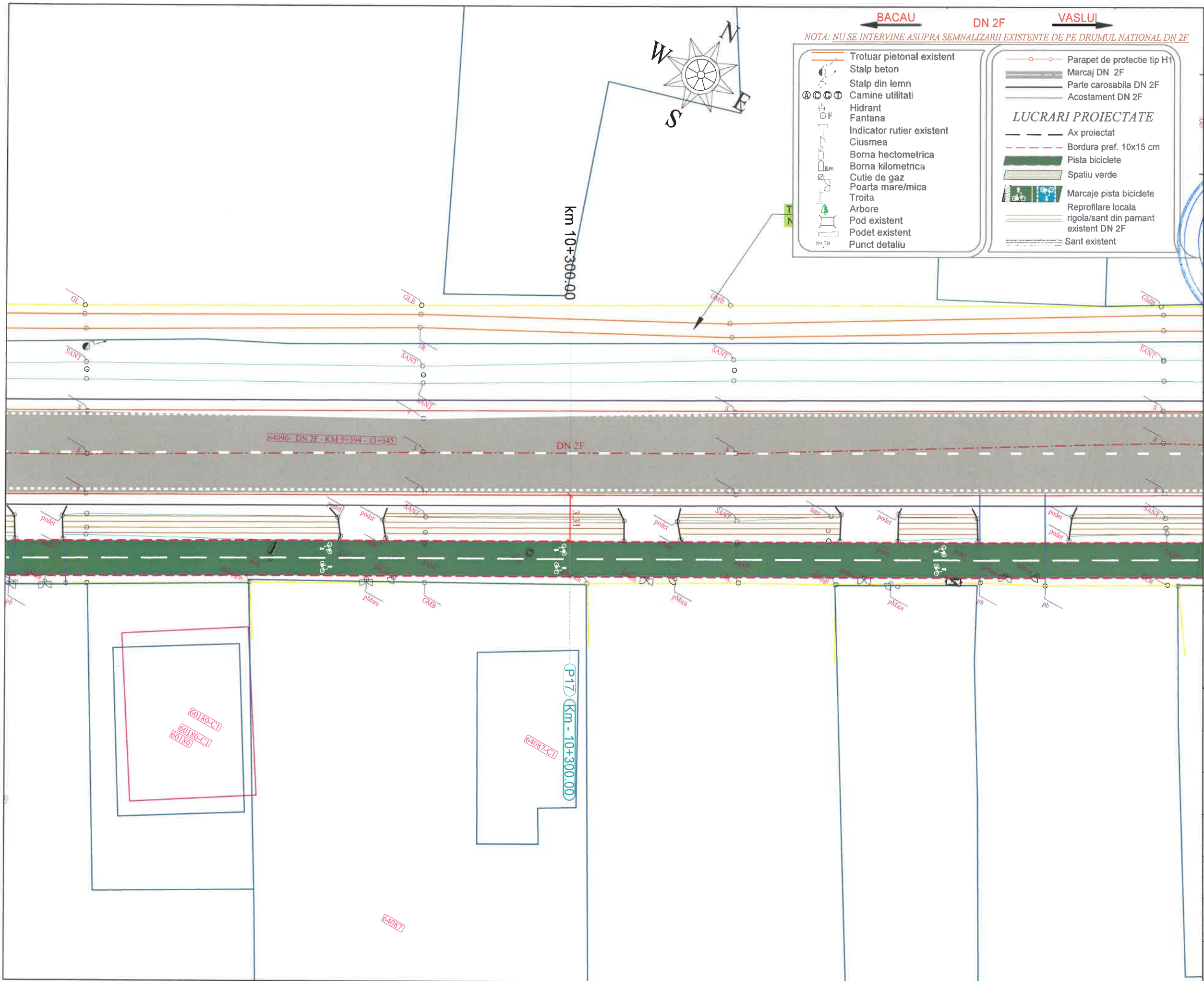
**BENEFICIAR:**  
 U.A.T. COMUNA TRAIAN,  
 JUDEUL BACAU

**DENUMIRE PROIECT:**  
 CONSTRUIRE PISTE BICICLETE IN LOCALITATILE TRAIAN SI ZAPODIA, COMUNA TRAIAN, JUDEUL BACAU

**FAZA PROIECT:**  
 D.T.A.C.  
 (DOCUMENTATIE TEHNICA PENTRU AUTORIZAREA LUCRARILOR DE CONSTRUIRE)

**TITLU PLANSA:**  
 PLAN DE SITUATIE PISTE BICICLETE  
 DN 2F: Traian - Zapodia

PROIECT NR.:	11/2024
DATA:	2024
SCARA:	1:250
SEF PROIECT	ing. Negru Cosmin
PROIECTAT	ing. Negru Cosmin
DESENAT	ing. Negru Cosmin
PLANSA NR.:	PS-10



**PROIECTANT:**  
 DM BUIUCIUS & ROADS  
 ENGINEERING & PARTNERSHIP  
 Strada Traian, Nr. 39, Municipiul Galati, judetul Galati  
 ROMANIA

**VERIFICATOR:**  
 NUME:  
 CERINTA ALB BUIUCIUS  
 INGINERUL P.A.  
 NR. 12156  
 INGINER VERIFICATOR

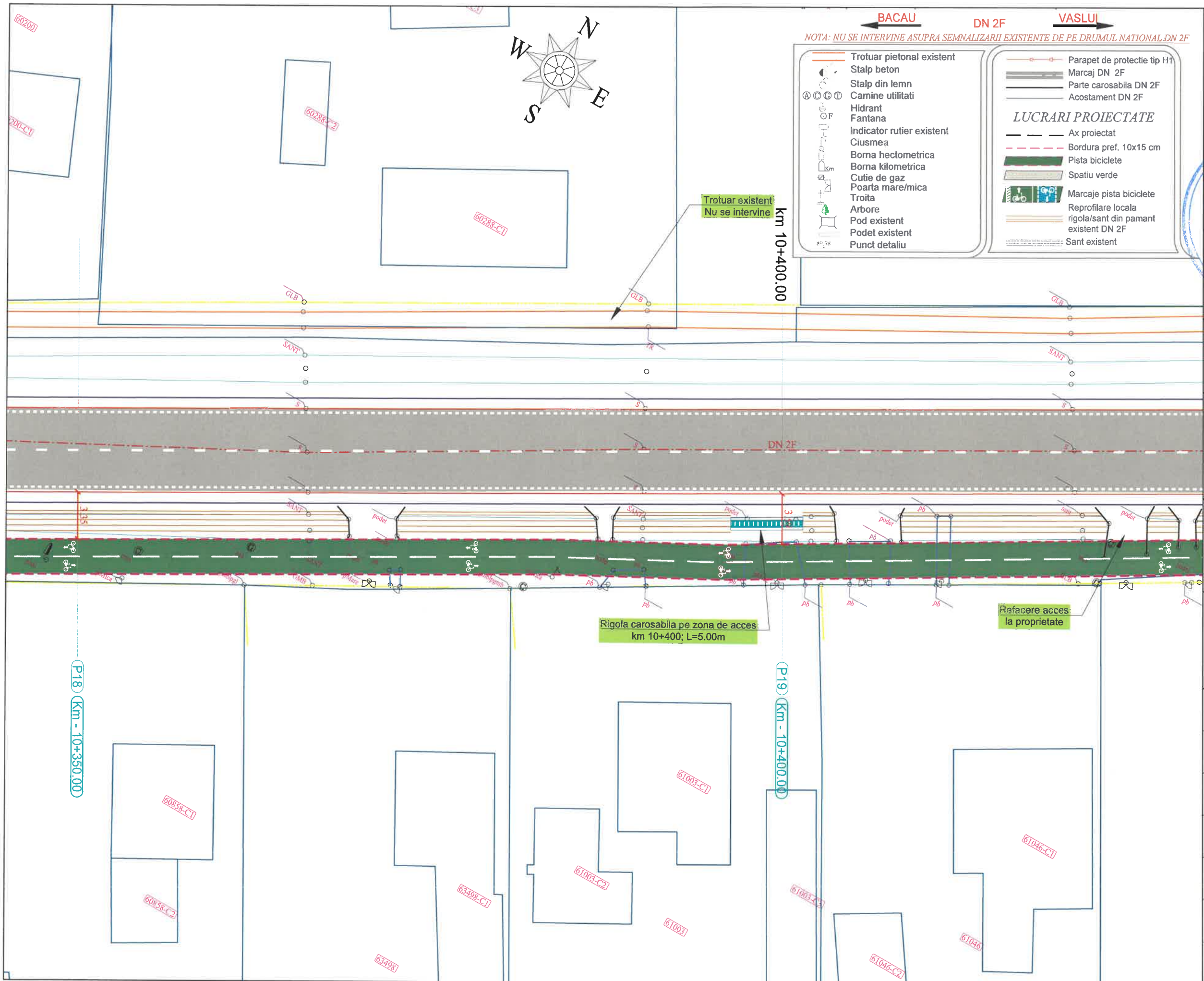
**BENEFICIAR:**  
 U.A.T. COMUNA TRAIAN,  
 JUDETUL BACAU

**DENUMIRE PROIECT:**  
 CONSTRUIRE PISTE BICICLETE IN  
 LOCALITATILE TRAIAN SI  
 ZAPODIA, COMUNA TRAIAN,  
 JUDETUL BACAU

**FAZA PROIECT:**  
 D.T.A.C.  
 (DOCUMENTATIE TEHNICA PENTRU  
 AUTORIZAREA LUCRARILOR DE  
 CONSTRUIRE)

**TITLU PLANSA:**  
 PLAN DE SITUATIE  
 PISTE BICICLETE  
 DN 2F: Traian - Zapodia

PROIECT NR.:	11/2024
DATA:	2024
SCARA:	1:250
SEF PROIECT	ing. Negru Cosmin
PROIECTAT	ing. Negru Cosmin
DESENAT	ing. Negru Cosmin
PLANSA NR.:	PS-11



- BACAU**      **DN 2F**      **VASLUI**
- NOTA: NU SE INTERVINE ASUPRA SEMNALIZARII EXISTENTE DE PE DRUMUL NATIONAL DN 2F*
- |  |  |
|--|--|
| <ul style="list-style-type: none"> <li>— Trotuar pietonal existent</li> <li>● Stalp beton</li> <li>● Stalp din lemn</li> <li>○ Camine utilitati</li> <li>○ Hidrant</li> <li>○ Fantana</li> <li>○ Indicator rutier existent</li> <li>○ Ciusmea</li> <li>○ Borna hectometrica</li> <li>○ Borna kilometrica</li> <li>○ Cutie de gaz</li> <li>○ Poarta mare/mica</li> <li>○ Troita</li> <li>○ Arbore</li> <li>○ Pod existent</li> <li>○ Podet existent</li> <li>○ Punct detalii</li> </ul> | <ul style="list-style-type: none"> <li>— Parapet de protectie tip H1</li> <li>— Marcaj DN 2F</li> <li>— Parte carosabila DN 2F</li> <li>— Acostament DN 2F</li> </ul> <p style="text-align: center;"><b>LUCRARI PROIECTATE</b></p> <ul style="list-style-type: none"> <li>— Ax proiectat</li> <li>— Bordura pref. 10x15 cm</li> <li>— Pista biciclete</li> <li>— Spatiu verde</li> <li>— Marcaje pista biciclete</li> <li>— Reprofilare locala rigola/sant din pamant existent DN 2F</li> <li>— Sant existent</li> </ul> |
|--|--|

**PROIECTANT:**  
 D.M. BUILDINGS & ROADS  
 ENGINEERING PARTNERSHIP  
 Strada Traian, Nr. 11, Municipiul Galati, judetul Galati  
 GALATI - ROMANIA

**VERIFICATOR:**  
 NUMERUL DE INREGISTRARE: 12156  
 SEMNATURA NR. 12156

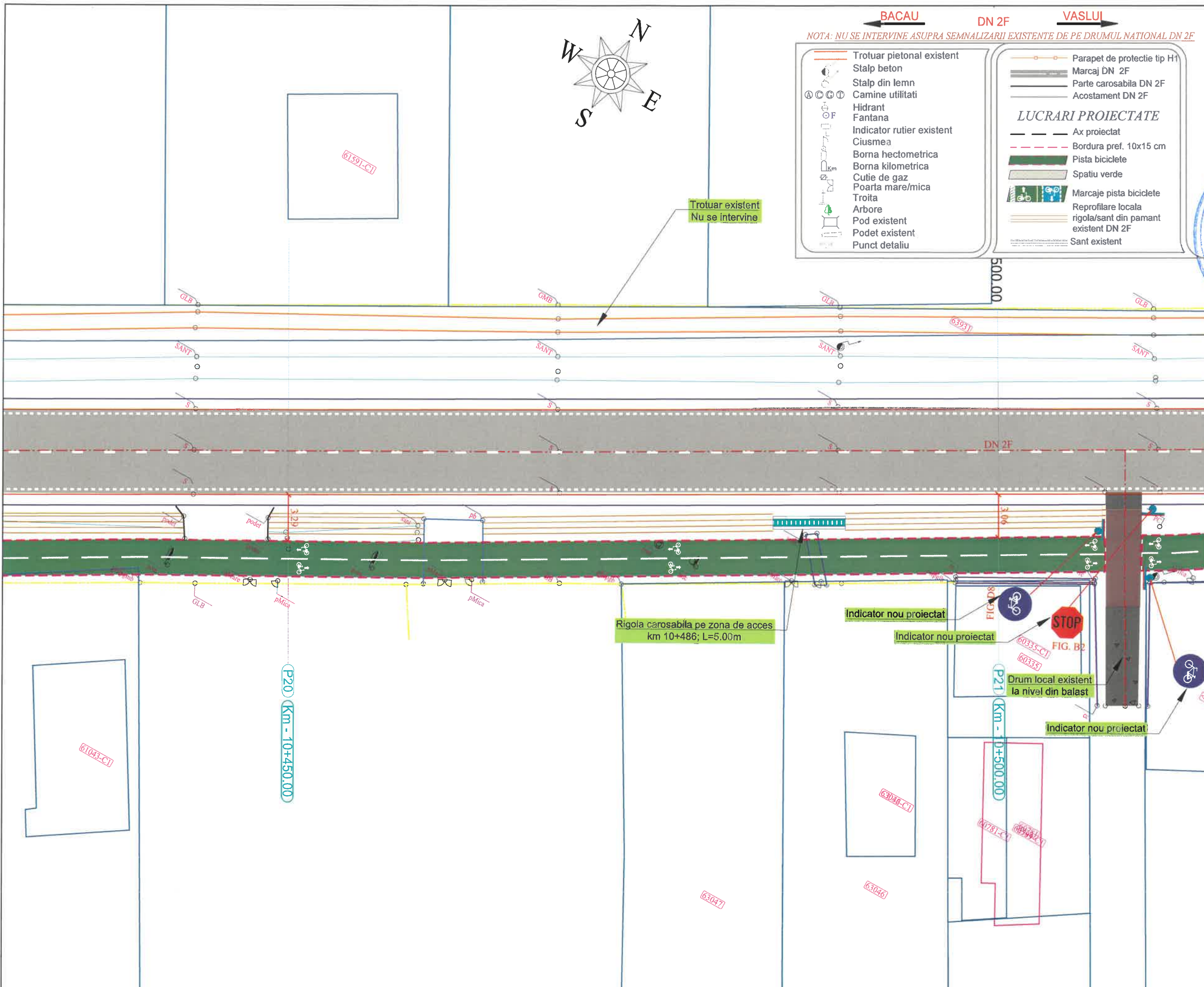
**BENEFICIAR:**  
 U.A.T. COMUNA TRAIAN,  
 JUDETUL BACAU

**DENUMIRE PROIECT:**  
 CONSTRUIRE PISTE BICICLETE IN  
 LOCALITATILE TRAIAN SI  
 ZAPODIA, COMUNA TRAIAN,  
 JUDETUL BACAU

**FAZA PROIECT:**  
 D.T.A.C.  
 (DOCUMENTATIE TEHNICA PENTRU  
 AUTORIZAREA LUCRARILOR DE  
 CONSTRUIRE)

**TITLU PLANSA:**  
 PLAN DE SITUATIE  
 PISTE BICICLETE  
 DN 2F: Traian - Zapodia

PROIECT NR.:	11/2024
DATA:	2024
SCARA:	1:250
SEF PROIECT	ing. Negru Cosmin
PROIECTAT	ing. Negru Cosmin
DESENAT	ing. Negru Cosmin
PLANSA NR.:	PS-12



**PROIECTANT:**

**DM BUILDINGS & ROADS ENGINEERING & ARCHITECTURE**

Strada Traian, Nr. 201, Municipiul Galati, Judetul Galati

ROMANIA

**VERIFICATOR:**

NUME: **CERINTA ANDREI**

SEMNTURA

**NR. 12156**

**BENEFICIAR:**

**U.A.T. COMUNA TRAIAN, JUDETUL BACAU**

**DENUMIRE PROIECT:**

**CONSTRUIRE PISTE BICICLETE IN LOCALITATILE TRAIAN SI ZAPODIA, COMUNA TRAIAN, JUDETUL BACAU**

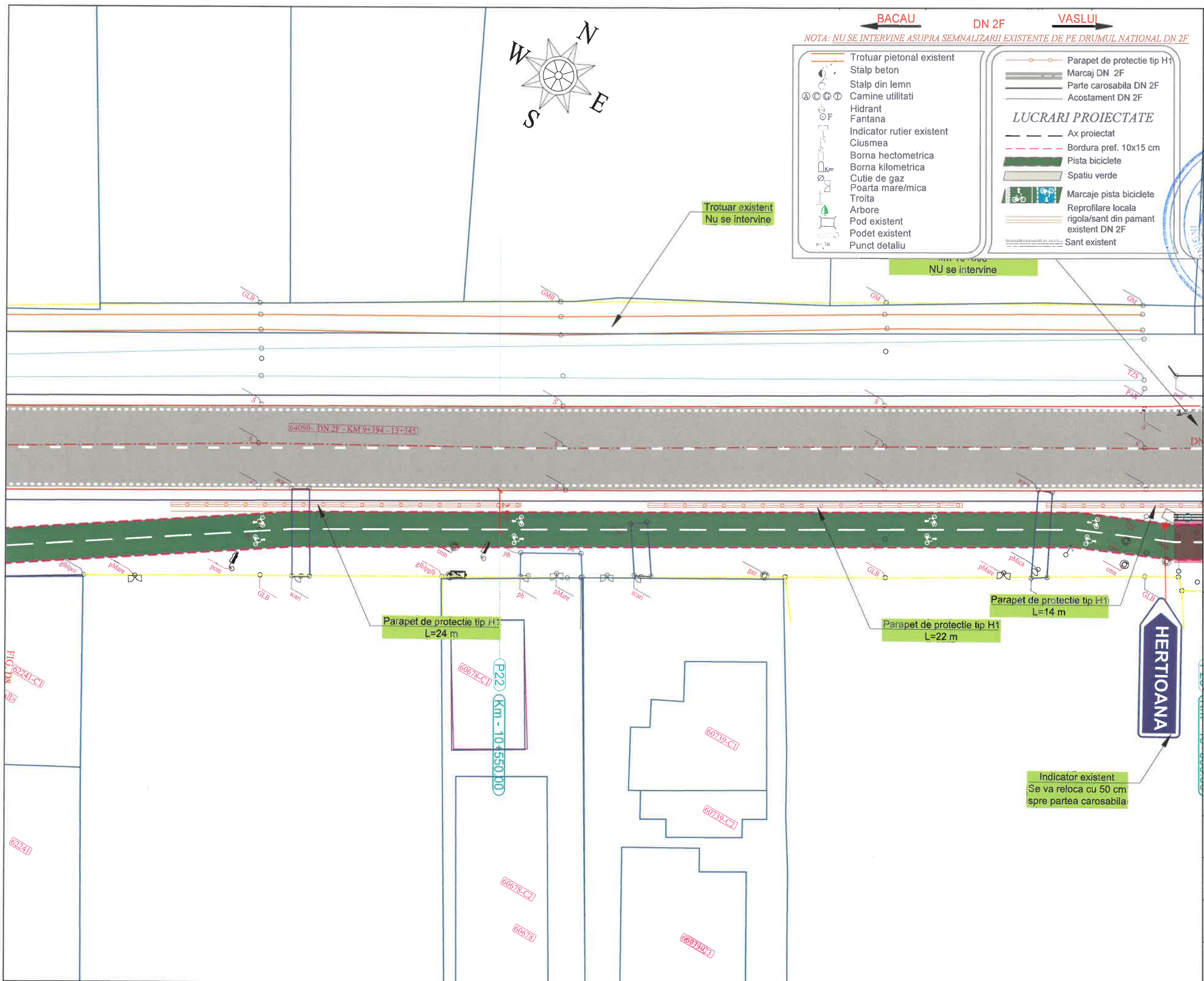
**FAZA PROIECT:**

**D.T.A.C. (DOCUMENTATIE TEHNICA PENTRU AUTORIZAREA LUCRARILOR DE CONSTRUIRE)**

**TITLU PLANSA:**

**PLAN DE SITUATIE PISTE BICICLETE DN 2F: Traian - Zapodia**

PROIECT NR.:	11/2024
DATA:	2024
SCARA:	1:250
SEF PROIECT	ing. Negru Cosmin
PROIECTAT	ing. Negru Cosmin
DESENAT	ing. Negru Cosmin
PLANSA NR.:	PS-13



**PROIECTANT:**  
 DMB BUILDINGS & ROADS ENGINEERING PARTNERSHIP  
 Strada Traian, Nr. 30, Galati, Judetul Galati

**VERIFICATOR:**  
 NUMERUL ANDA...  
 SEMNATURA NR. 12156

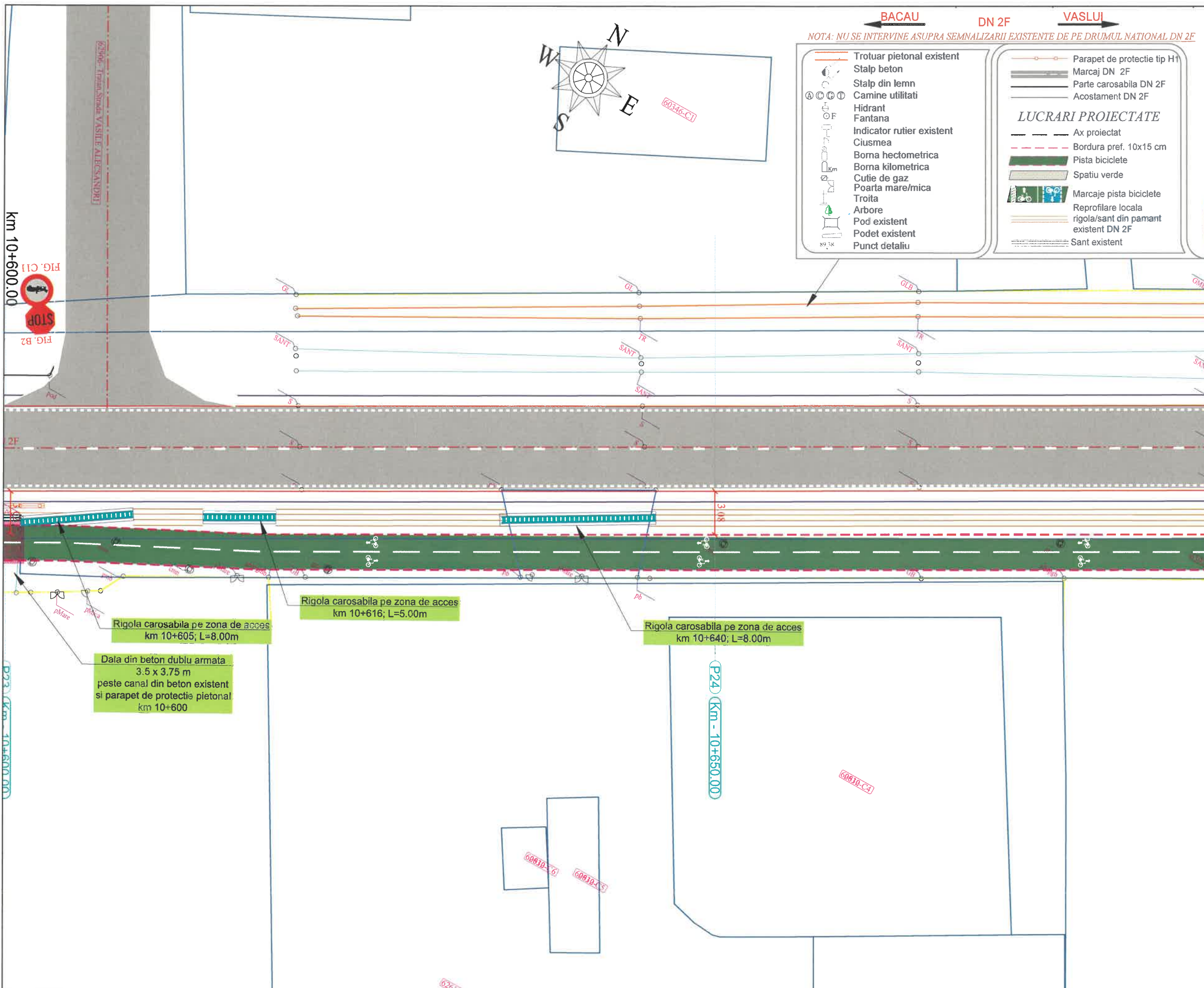
**BENEFICIAR:**  
 U.A.T. COMUNA TRAIAN, JUDETUL BACAU

**DENUMIRE PROIECT:**  
 CONSTRUIRE PISTE BICICLETE IN LOCALITATILE TRAIAN SI ZAPODIA, COMUNA TRAIAN, JUDETUL BACAU

**FAZA PROIECT:**  
 D.T.A.C. (DOCUMENTATIE TEHNICA PENTRU AUTORIZAREA LUCRARILOR DE CONSTRUIRE)

**TITLU PLANSA:**  
 PLAN DE SITUATIE PISTE BICICLETE DN 2F: Traian - Zapodia

PROIECT NR.:	11/2024
DATA:	2024
SCARA:	1:250
SEF PROIECT	ing. Negru Cosmin
PROIECTAT	ing. Negru Cosmin
DESENAT	ing. Negru Cosmin
PLANSA NR.:	PS-14



**PROIECTANT:**  
**DN BUILDINGS & ROADS ENGINEERING PARTNERSHIP**  
 Strada Traian, Nr. 307 Municipiul Galati, judetul Galati  
 GALATI - ROMANIA

**VERIFICATOR:**  
 Nume: **ING. MITRUIU ANDREI**  
 Nr. 12155  
 INGINER VERIFICATOR DE PROIECTE

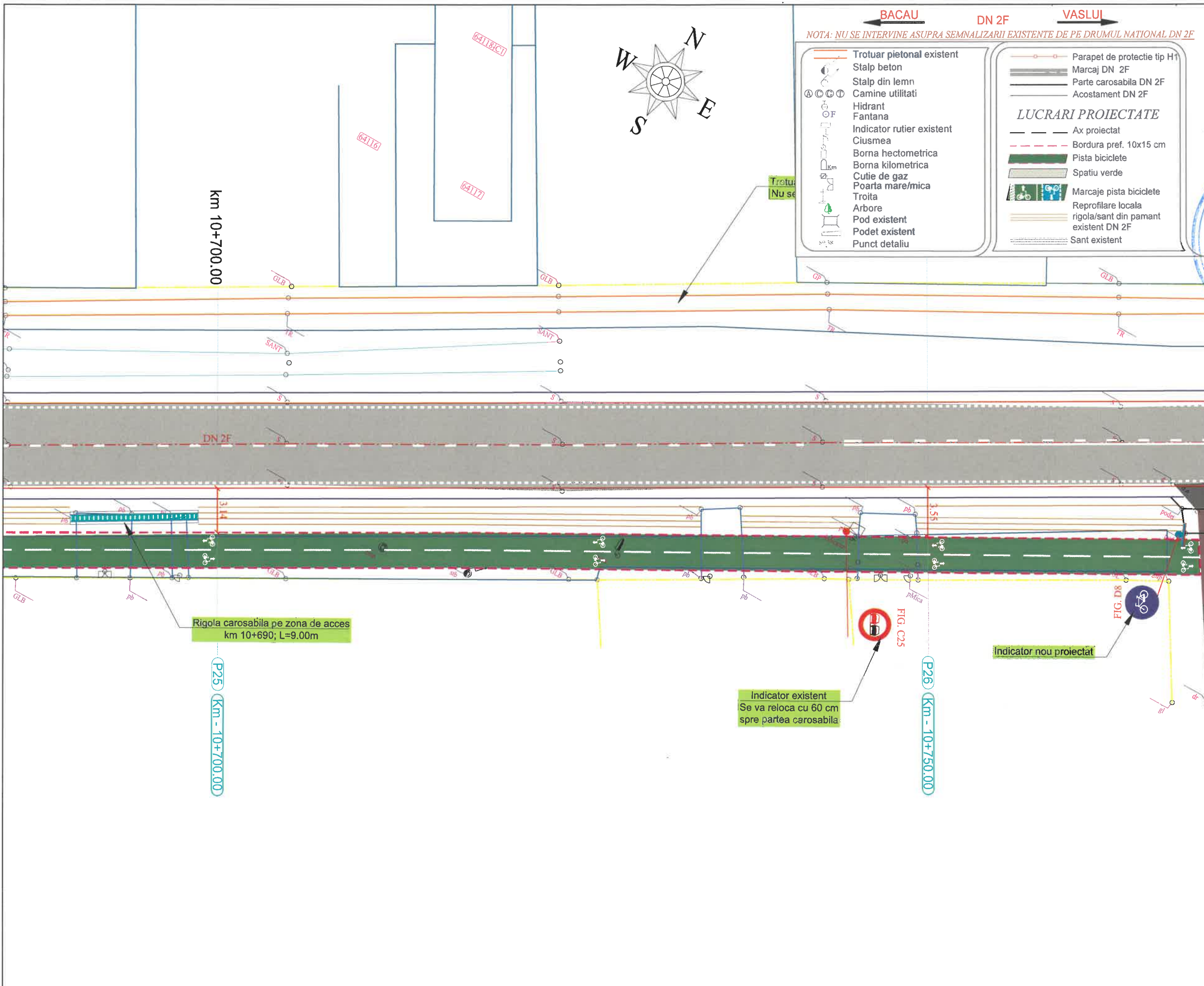
**BENEFICIAR:**  
**U.A.T. COMUNA TRAIAN, JUDETUL BACAU**

**DENUMIRE PROIECT:**  
**CONSTRUIRE PISTE BICICLETE IN LOCALITATILE TRAIAN SI ZAPODIA, COMUNA TRAIAN, JUDETUL BACAU**

**FAZA PROIECT:**  
**D.T.A.C. (DOCUMENTATIE TEHNICA PENTRU AUTORIZAREA LUCRARILOR DE CONSTRUIRE)**

**TITLU PLANSA:**  
**PLAN DE SITUATIE PISTE BICICLETE DN 2F: Traian - Zapodia**

PROIECT NR.:	11/2024
DATA:	2024
SCARA:	1:250
SEF PROIECT	ing. Negru Cosmin
PROIECTAT	ing. Negru Cosmin
DESENAT	ing. Negru Cosmin
PLANSA NR.:	PS-15



- BACAU**      **DN 2F**      **VASLUI**
- NOTA: NU SE INTERVINE ASUPRA SEMNALIZARII EXISTENTE DE PE DRUMUL NATIONAL DN 2F*
- |  |  |
|--|--|
| <ul style="list-style-type: none"> <li>Trotuar pietonal existent</li> <li>Stalp beton</li> <li>Stalp din lemn</li> <li>Camine utilitati</li> <li>Hidrant</li> <li>Fantana</li> <li>Indicator rutier existent</li> <li>Ciusmea</li> <li>Borna hectometrica</li> <li>Borna kilometrica</li> <li>Cutie de gaz</li> <li>Poarta mare/mica</li> <li>Troita</li> <li>Arbore</li> <li>Pod existent</li> <li>Punct detalii</li> </ul> | <ul style="list-style-type: none"> <li>Parapet de protectie tip H1</li> <li>Marcaj DN 2F</li> <li>Parte carosabila DN 2F</li> <li>Acostament DN 2F</li> </ul> <p style="text-align: center;"><b>LUCRARI PROIECTATE</b></p> <ul style="list-style-type: none"> <li>Ax proiectat</li> <li>Bordura pref. 10x15 cm</li> <li>Pista biciclete</li> <li>Spatiu verde</li> <li>Marcaje pista biciclete</li> <li>Reprofilare locala rigola/sant din pamant existent DN 2F</li> <li>Sant existent</li> </ul> |
|--|--|

**PROIECTANT:**  
  
 Strada Traian, nr. 397, Municipiul Galati, Judetul Galati  
 GALATI - ROMANIA

**VERIFICATOR:**  
 NUME:  
  
 INGINER-VERIFICATOR PROIECTE

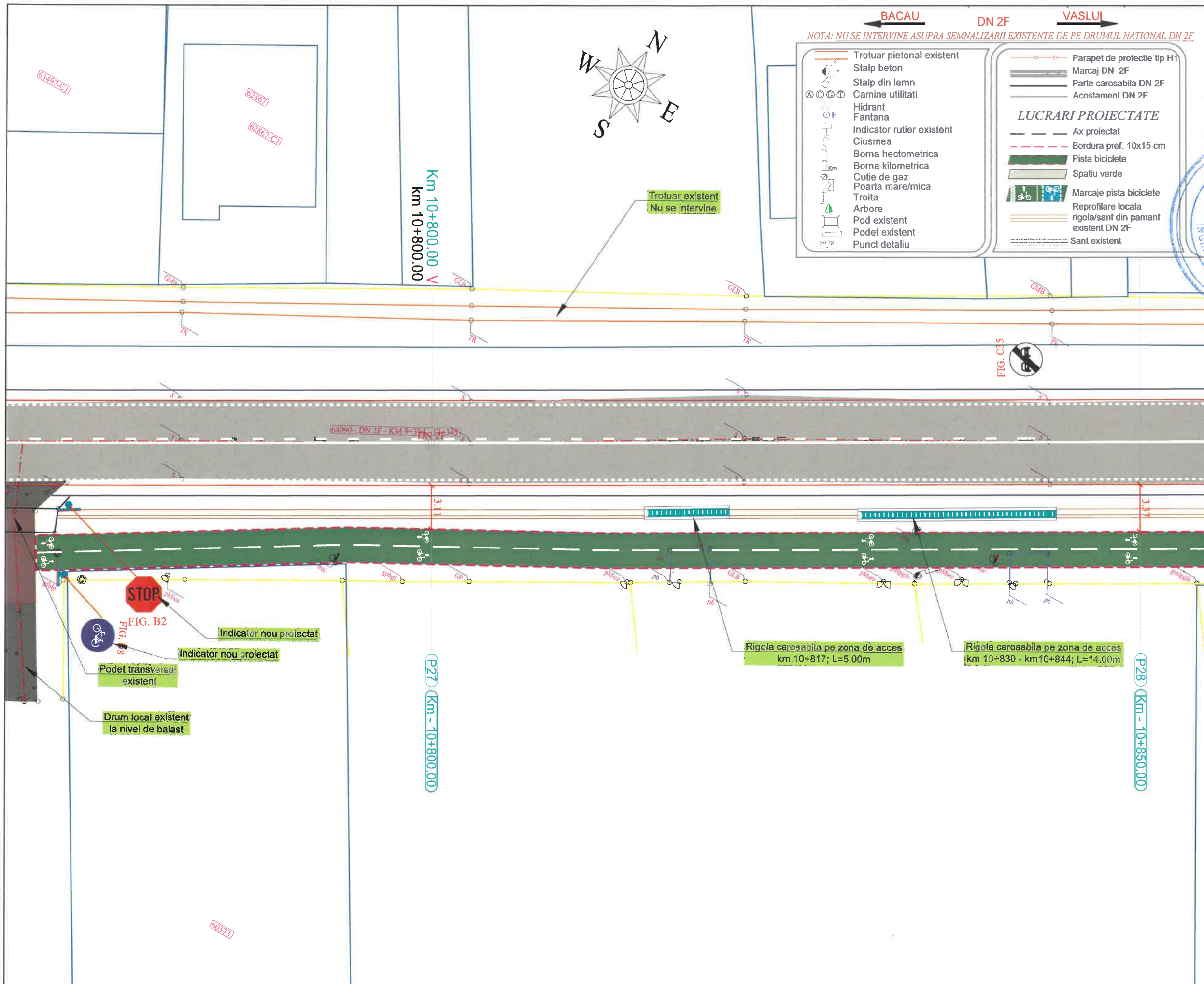
**BENEFICIAR:**  
 U.A.T. COMUNA TRAIAN,  
 JUDETUL BACAU

**DENUMIRE PROIECT:**  
 CONSTRUIRE PISTE BICICLETE IN LOCALITATILE TRAIAN SI ZAPODIA, COMUNA TRAIAN, JUDETUL BACAU

**FAZA PROIECT:**  
 D.T.A.C.  
 (DOCUMENTATIE TEHNICA PENTRU AUTORIZAREA LUCRARILOR DE CONSTRUIRE)

**TITLU PLANSA:**  
 PLAN DE SITUATIE PISTE BICICLETE DN 2F: Traian - Zapodia

PROIECT NR.:	11/2024
DATA:	2024
SCARA:	1:250
SEF PROIECT	ing. Negru Cosmin
PROIECTAT	ing. Negru Cosmin
DESENAT	ing. Negru Cosmin
PLANSA NR.:	PS-16



**PROIECTANT:**  
 DMBUILDINGS & ROADS  
 ENGINEERING PARTNERSHIP  
 Strada Traian, Nr. 221, Municipiul Galati, Judetul Galati  
 ROMANIA

**VERIFICATOR:**  
 NUMERUL ANULUI  
 SEMNATURA  
 NR. 12156

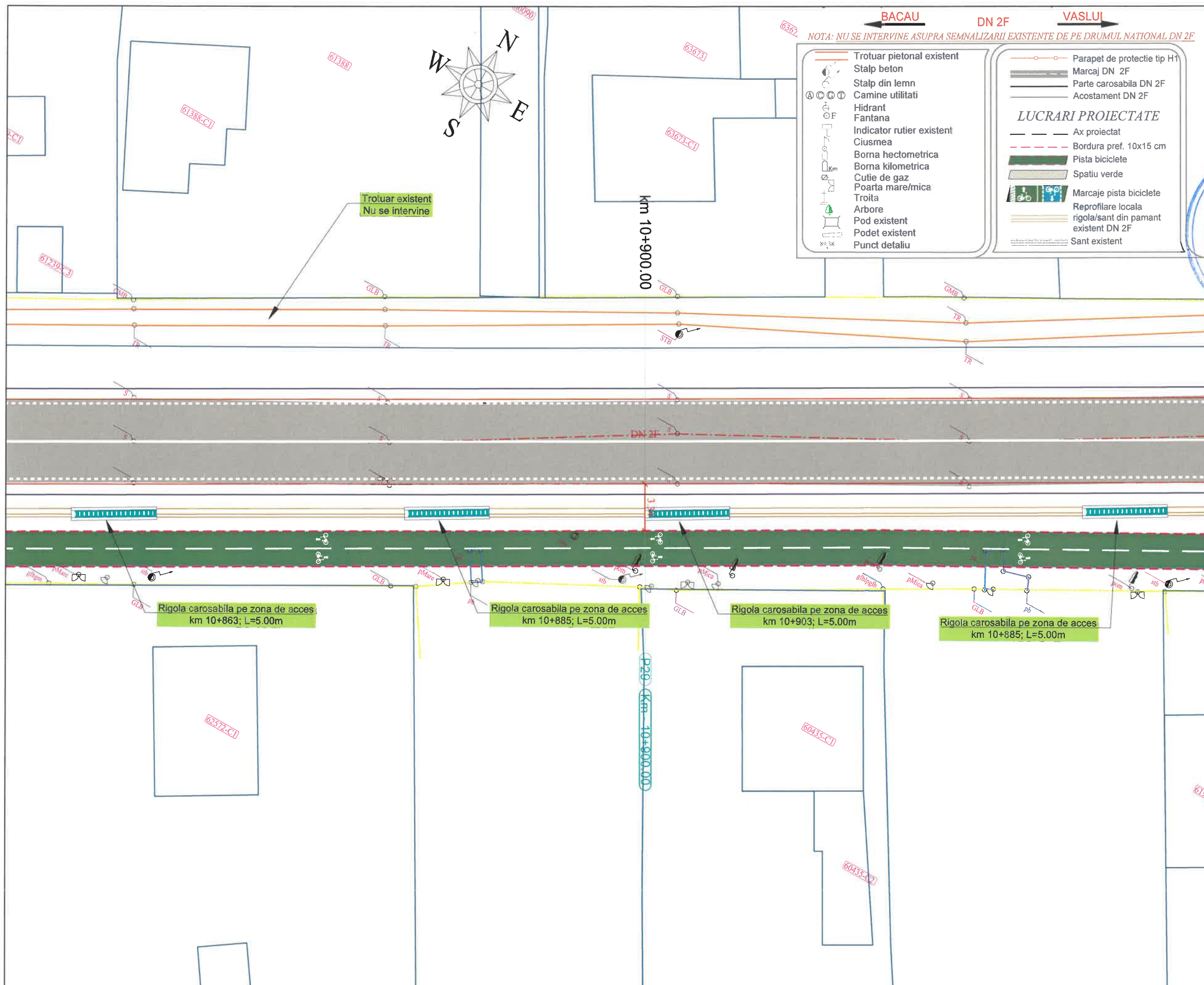
**BENEFICIAR:**  
 U.A.T. COMUNA TRAIAN,  
 JUDETUL BACAU

**DENUMIRE PROIECT:**  
 CONSTRUIRE PISTE BICICLETE IN  
 LOCALITATILE TRAIAN SI  
 ZAPODIA, COMUNA TRAIAN,  
 JUDETUL BACAU

**FAZA PROIECT:**  
 D.T.A.C.  
 (DOCUMENTATIE TEHNICA PENTRU  
 AUTORIZAREA LUCRARILOR DE  
 CONSTRUIRE)

**TITLU PLANSA:**  
 PLAN DE SITUATIE  
 PISTE BICICLETE  
 DN 2F: Traian - Zapodia

PROIECT NR.:	11/2024
DATA:	2024
SCARA:	1:250
SEF PROIECT	ing. Negru Cosmin
PROIECTAT	ing. Negru Cosmin
DESENAT	ing. Negru Cosmin
PLANSA NR.:	PS-17



**PROIECTANT:**  
 DM BUILDINGS & ROADS  
 ENGINEERING & PARTNERSHIP  
 Strada Traian Nr. 3971 Municipiul Galati, Judetul Galati  
 GALATI, ROMANIA

**VERIFICATOR:**  
 NUME: [Signature]  
 CERNITA: [Signature]  
 SEMNATURA: [Signature]  
 NR. 12155  
 INGINER-VERIFICATOR DE PROIECTE

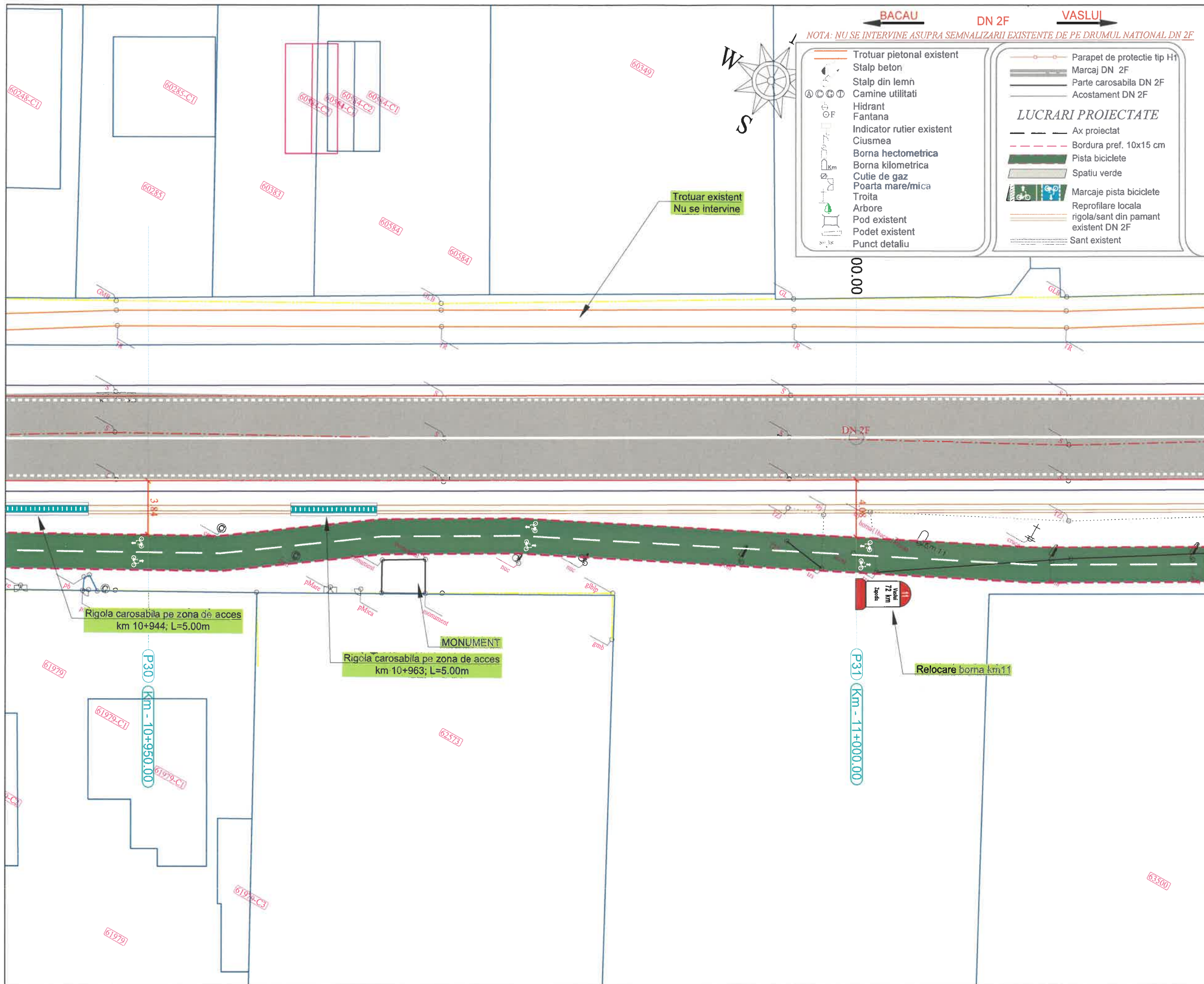
**BENEFICIAR:**  
 U.A.T. COMUNA TRAIAN,  
 JUDEUL BACAU

**DENUMIRE PROIECT:**  
 CONSTRUIRE PISTE BICICLETE IN  
 LOCALITATILE TRAIAN SI  
 ZAPODIA, COMUNA TRAIAN,  
 JUDEUL BACAU

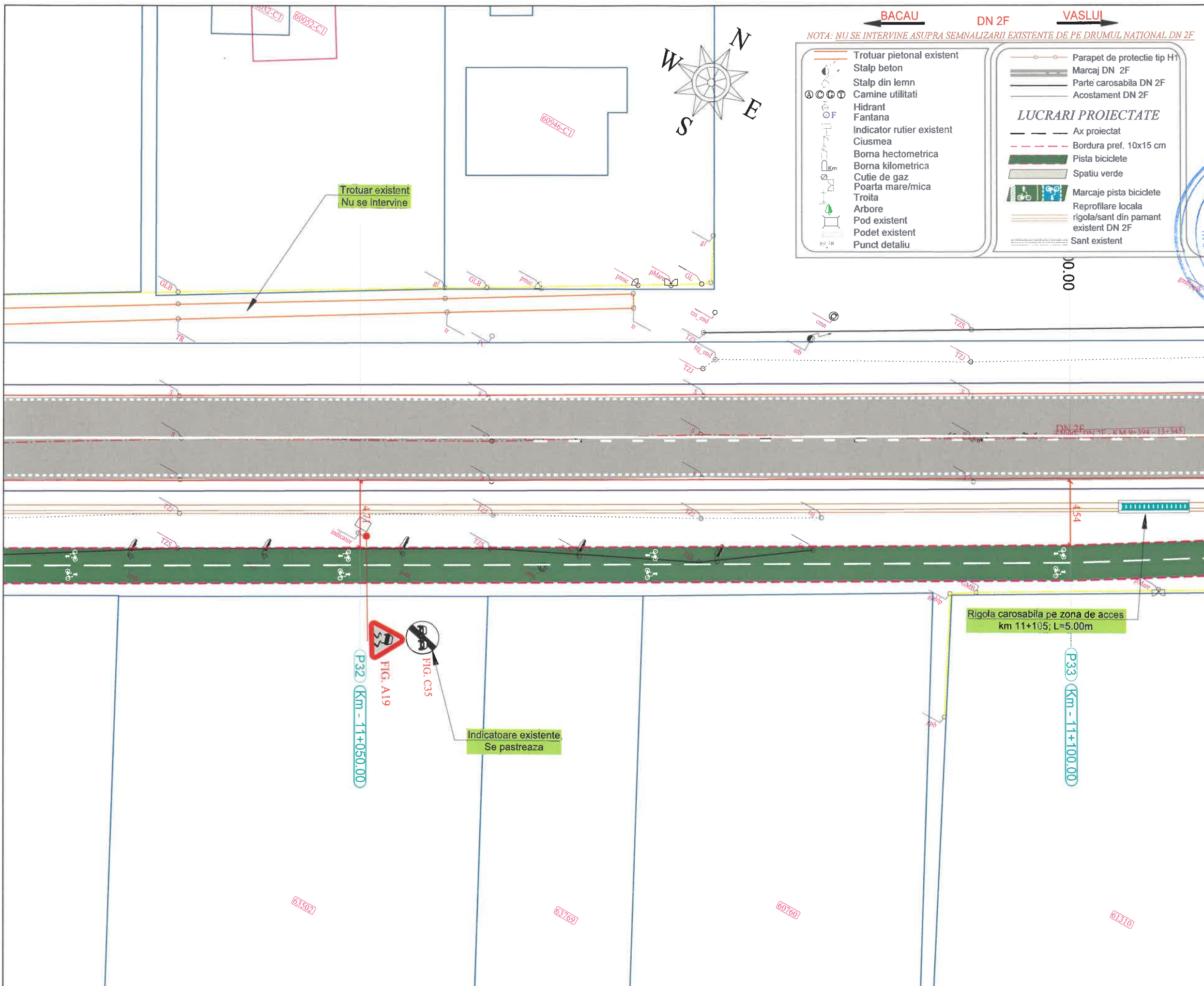
**FAZA PROIECT:**  
 D.T.A.C.  
 (DOCUMENTATIE TEHNICA PENTRU  
 AUTORIZAREA LUCRARILOR DE  
 CONSTRUIRE)

**TITLU PLANSA:**  
 PLAN DE SITUATIE  
 PISTE BICICLETE  
 DN 2F: Traian - Zapodia

PROIECT NR.:	11/2024
DATA:	2024
SCARA:	1:250
SEF PROIECT	ing. Negru Cosmin
PROIECTAT	ing. Negru Cosmin
DESENAT	ing. Negru Cosmin
PLANSA NR.:	PS-18



<b>PROIECTANT:</b>	
DM BUILDINGS & ROADS ENGINEERING & PARTNERSHIP Strada Traian, Nr. 33, Municipiul Galati, Judetul Galati ROMANIA	
<b>VERIFICATOR:</b>	
NUME: [Signature] CEFINA SA: [Stamp] SEMNATURA: [Signature] NR. 12156	
<b>BENEFICIAR:</b>	
U.A.T. COMUNA TRAIAN, JUDEUL BACAU	
<b>DENUMIRE PROIECT:</b>	
CONSTRUIRE PISTE BICICLETE IN LOCALITATILE TRAIAN SI ZAPODIA, COMUNA TRAIAN, JUDEUL BACAU	
<b>FAZA PROIECT:</b>	
D.T.A.C. (DOCUMENTATIE TEHNICA PENTRU AUTORIZAREA LUCRARILOR DE CONSTRUIRE)	
<b>TITLU PLANSA:</b>	
PLAN DE SITUATIE PISTE BICICLETE DN 2F: Traian - Zapodia	
PROIECT NR.:	11/2024
DATA:	2024
SCARA:	1:250
SEF PROIECT	ing. Negru Cosmin
PROIECTAT	ing. Negru Cosmin
DESENAT	ing. Negru Cosmin
PLANSA NR.:	PS-19



**PROIECTANT:**  
 DM BUILDINGS & ROADS  
 ENGINEERING PARTNERSHIP  
 Strada Traian, Nr. 332, Municipiul Galati, Judetul Galati  
 ROMANIA

**VERIFICATOR:**  
 NUME: BILAN AM  
 CERINTA A44 AB27D  
 SEMNATURA  
 NR. 12156

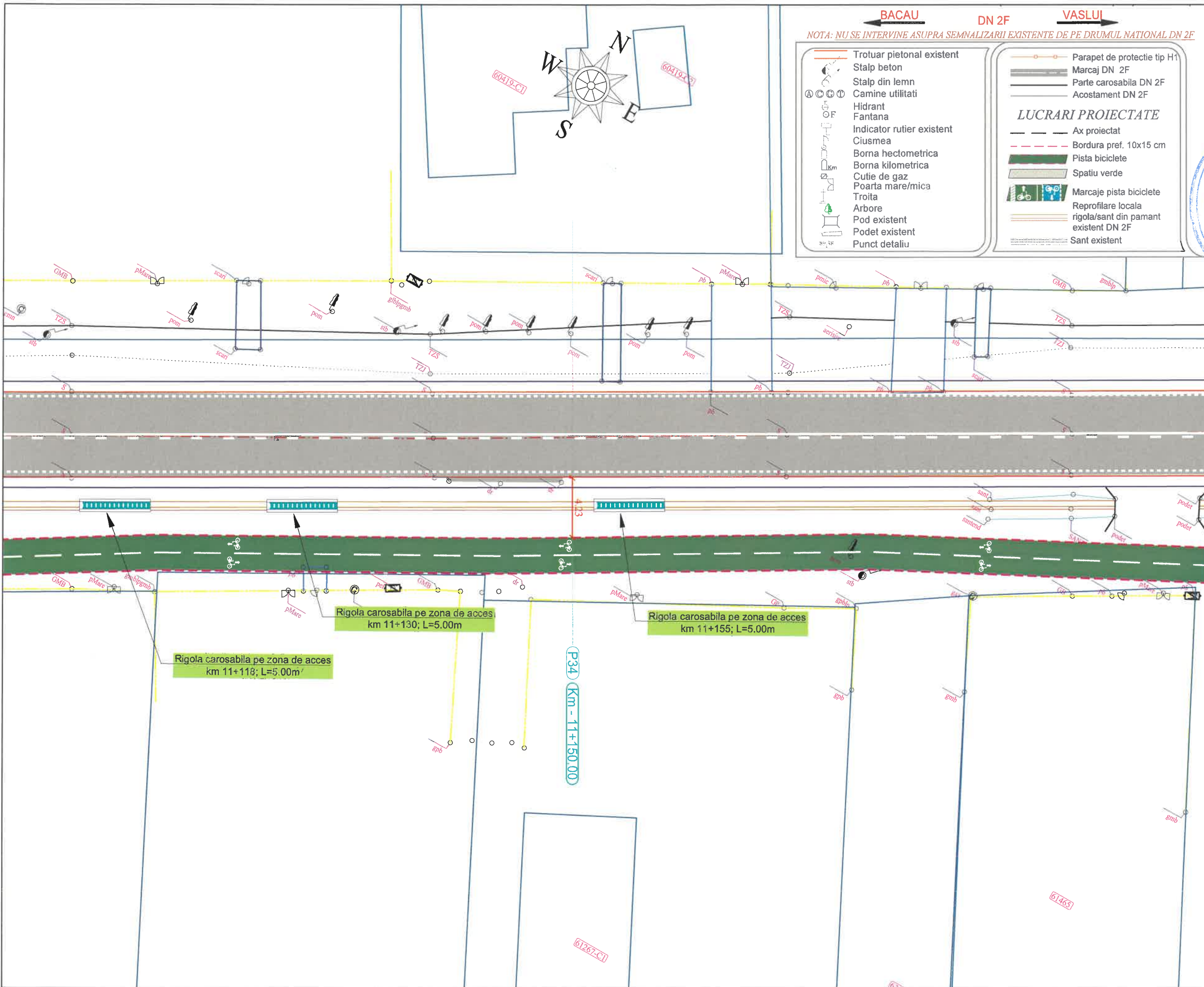
**BENEFICIAR:**  
 U.A.T. COMUNA TRAIAN,  
 JUDETUL BACAU

**DENUMIRE PROIECT:**  
 CONSTRUIRE PISTE BICICLETE IN  
 LOCALITATILE TRAIAN SI  
 ZAPODIA, COMUNA TRAIAN,  
 JUDETUL BACAU

**FAZA PROIECT:**  
 D.T.A.C.  
 (DOCUMENTATIE TEHNICA PENTRU  
 AUTORIZAREA LUCRARILOR DE  
 CONSTRUIRE)

**TITLU PLANSA:**  
 PLAN DE SITUATIE  
 PISTE BICICLETE  
 DN 2F: Traian - Zapodia

PROIECT NR.:	11/2024
DATA:	2024
SCARA:	1:250
SEF PROIECT	ing. Negru Cosmin
PROIECTAT	ing. Negru Cosmin
DESENAT	ing. Negru Cosmin
PLANSA NR.:	PS-20



**BACAU**      **DN 2F**      **VASLUI**

*NOTA: NU SE INTERVINE ASUPRA SEMNALIZARII EXISTENTE DE PE DRUMUL NATIONAL DN 2F*

<ul style="list-style-type: none"> <li>Trotuar pietonal existent</li> <li>Stalp beton</li> <li>Stalp din lemn</li> <li>Camine utilitati</li> <li>Hidrant</li> <li>Fantana</li> <li>Indicator rutier existent</li> <li>Ciusea</li> <li>Borna hectometrica</li> <li>Borna kilometrica</li> <li>Cutie de gaz</li> <li>Poarta mare/mica</li> <li>Troita</li> <li>Arbore</li> <li>Pod existent</li> <li>Podet existent</li> <li>Punct detaliu</li> </ul>	<ul style="list-style-type: none"> <li>Parapet de protectie tip H1</li> <li>Marcaj DN 2F</li> <li>Parte carosabila DN 2F</li> <li>Acostament DN 2F</li> </ul> <p><b>LUCRARI PROIECTATE</b></p> <ul style="list-style-type: none"> <li>Ax proiectat</li> <li>Bordura pref. 10x15 cm</li> <li>Pista biciclete</li> <li>Spatiu verde</li> <li>Marcaje pista biciclete</li> <li>Reprofilare locala rigola/sant din pamant existent DN 2F</li> <li>Sant existent</li> </ul>
---	--

**PROIECTANT:**  
 DM BUILDINGS & ROADS  
 ENGINEERING & PARTNERSHIP  
 Strada Traian, Nr. 39, Municipiul Galati, Judetul Galati  
 ROMANIA

**VERIFICATOR:**  
 NUMAR CADASTRAL  
 CERINTA : A4, B2, D  
 NR. 12156  
 SEMNATURA

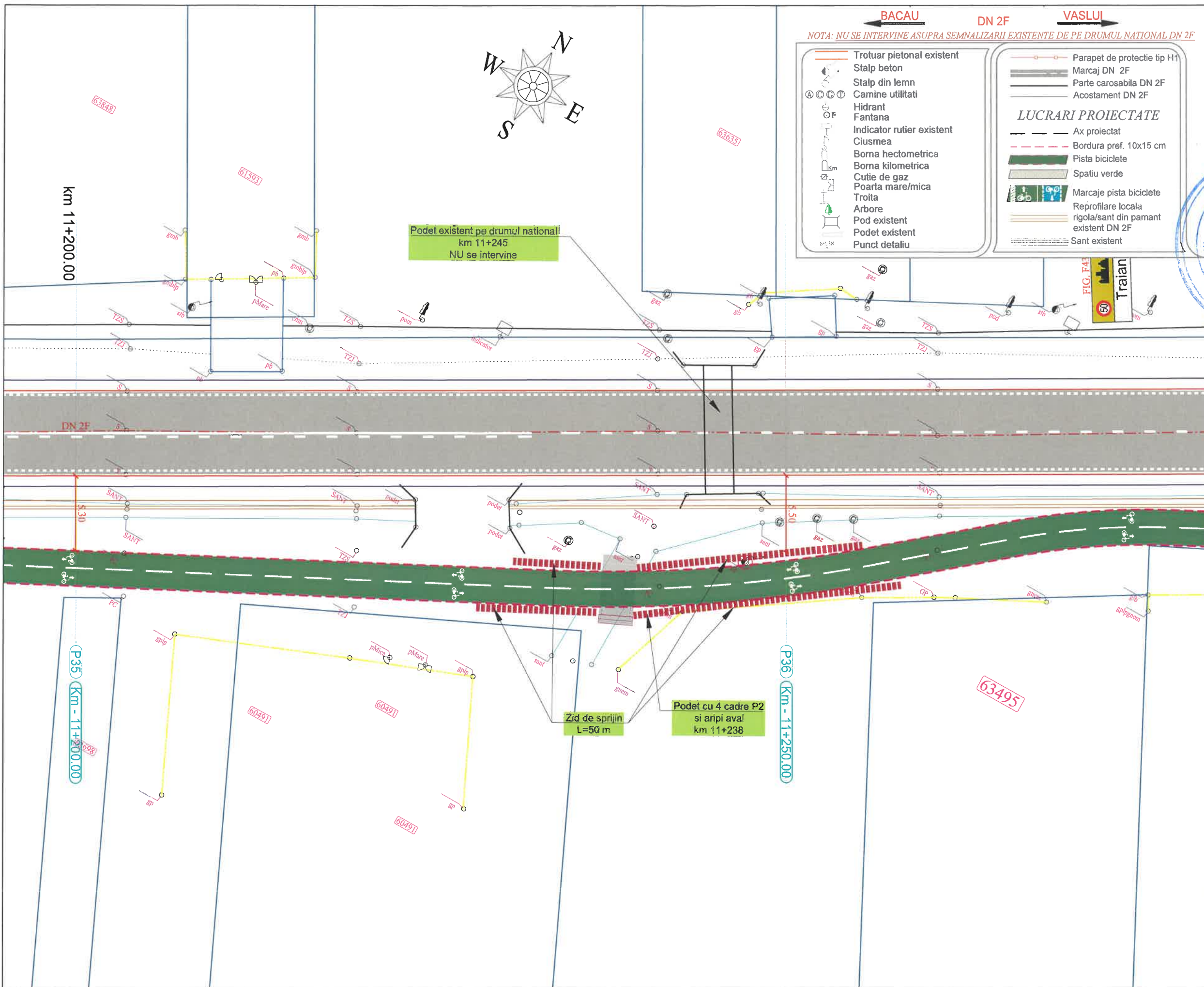
**BENEFICIAR:**  
 U.A.T. COMUNA TRAIAN,  
 JUDEUL BACAU

**DENUMIRE PROIECT:**  
 CONSTRUIRE PISTE BICICLETE IN  
 LOCALITATILE TRAIAN SI  
 ZAPODIA, COMUNA TRAIAN,  
 JUDEUL BACAU

**FAZA PROIECT:**  
 D.T.A.C.  
 (DOCUMENTATIE TEHNICA PENTRU  
 AUTORIZAREA LUCRARILOR DE  
 CONSTRUIRE)

**TITLU PLANSA:**  
 PLAN DE SITUATIE  
 PISTE BICICLETE  
 DN 2F: Traian - Zapodia

PROIECT NR.:	11/2024
DATA:	2024
SCARA:	1:250
SEF PROIECT	ing. Negru Cosmin
PROIECTAT	ing. Negru Cosmin
DESEMAT	ing. Negru Cosmin
PLANSA NR.:	PS-21



**BACAU**      **DN 2F**      **VASLUI**

*NOTA: NU SE INTERVINE ASUPRA SEMNALIZARII EXISTENTE DE PE DRUMUL NATIONAL DN 2F*

<ul style="list-style-type: none"> <li>Trotuar pietonal existent</li> <li>Stalp beton</li> <li>Stalp din lemn</li> <li>Camine utilitati</li> <li>Hidrant</li> <li>Fantana</li> <li>Indicator rutier existent</li> <li>Ciusea</li> <li>Borna hectometrica</li> <li>Borna kilometrica</li> <li>Cutie de gaz</li> <li>Poarta mare/mica</li> <li>Troita</li> <li>Arbore</li> <li>Pod existent</li> <li>Podet existent</li> <li>Punct detaliu</li> </ul>	<ul style="list-style-type: none"> <li>Parapet de protectie tip H1</li> <li>Marcaj DN 2F</li> <li>Parte carosabila DN 2F</li> <li>Acostament DN 2F</li> </ul> <p><b>LUCRARI PROIECTATE</b></p> <ul style="list-style-type: none"> <li>Ax proiectat</li> <li>Bordura pref. 10x15 cm</li> <li>Pista biciclete</li> <li>Spatiu verde</li> <li>Marcaje pista biciclete</li> <li>Reprofilare locala rigola/sant din pamant existent DN 2F</li> <li>Sant existent</li> </ul>
---	--

**PROIECTANT:**  
**EM BUILDINGS & ROADS ENGINEERING & PARTNERSHIP**  
 Strada Traian, Nr. 39, Municipiul Galati, judetul Galati

**VERIFICATOR:**  
 Nume:  
 CERNATALA B.D.P.  
 CERNATURA P.A.  
 NR. 12156

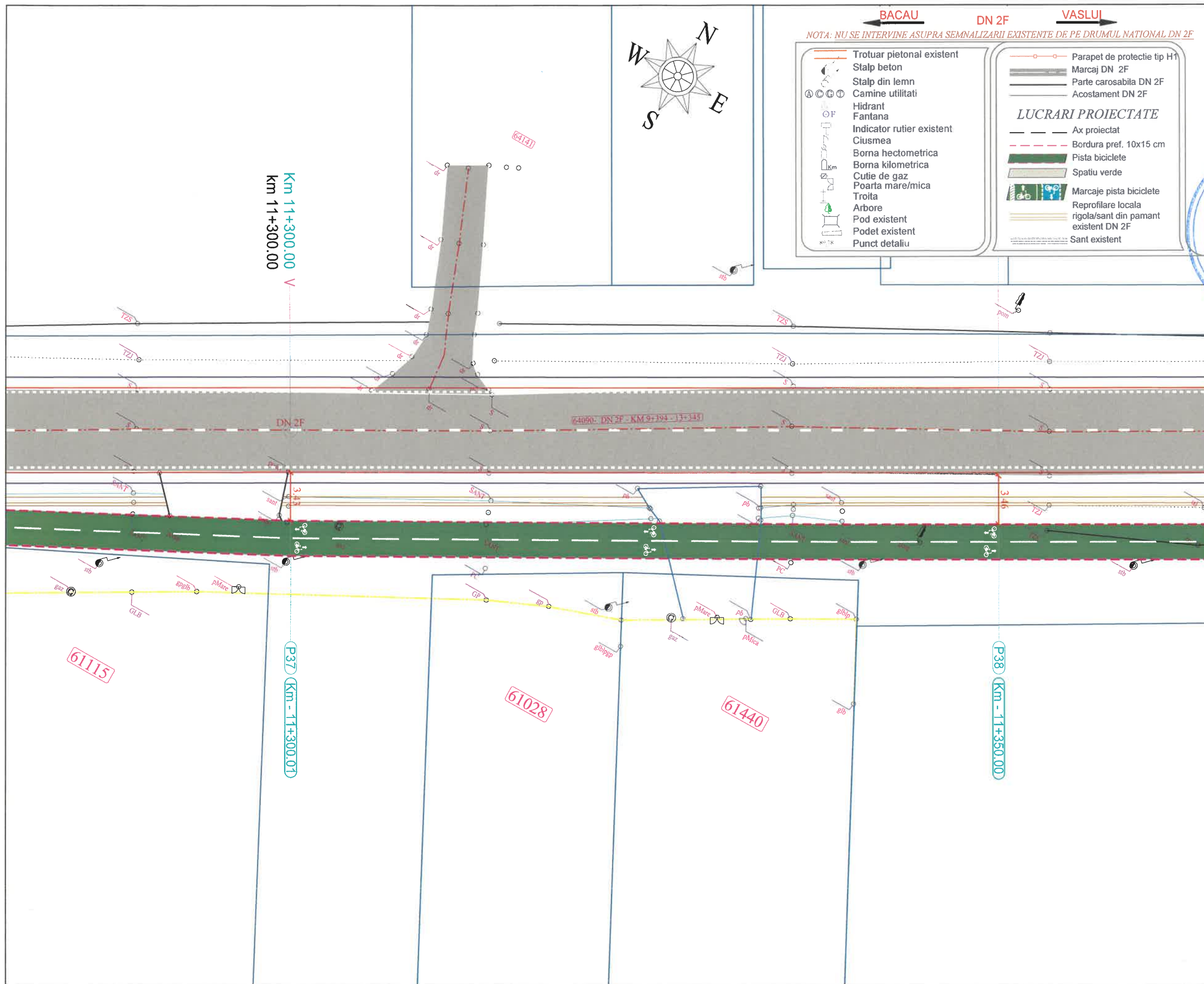
**BENEFICIAR:**  
**U.A.T. COMUNA TRAIAN, JUDETUL BACAU**

**DENUMIRE PROIECT:**  
**CONSTRUIRE PISTE BICICLETE IN LOCALITATILE TRAIAN SI ZAPODIA, COMUNA TRAIAN, JUDETUL BACAU**

**FAZA PROIECT:**  
**D.T.A.C. (DOCUMENTATIE TEHNICA PENTRU AUTORIZAREA LUCRARILOR DE CONSTRUIRE)**

**TITLU PLANSA:**  
**PLAN DE SITUATIE PISTE BICICLETE DN 2F: Traian - Zapodia**

PROIECT NR.:	11/2024
DATA:	2024
SCARA:	1:250
SEF PROIECT	ing. Negru Cosmin
PROIECTAT	ing. Negru Cosmin
DESENAT	ing. Negru Cosmin
PLANSA NR.:	PS-22



**PROIECTANT:**  
  
 Strada Traian Nr. 10, Localitatea Galati, Judetul Galati

**VERIFICATOR:**  
 NUME: CRISTINA A. B. B.  
 SEMNATURA:   
 NR. 12155

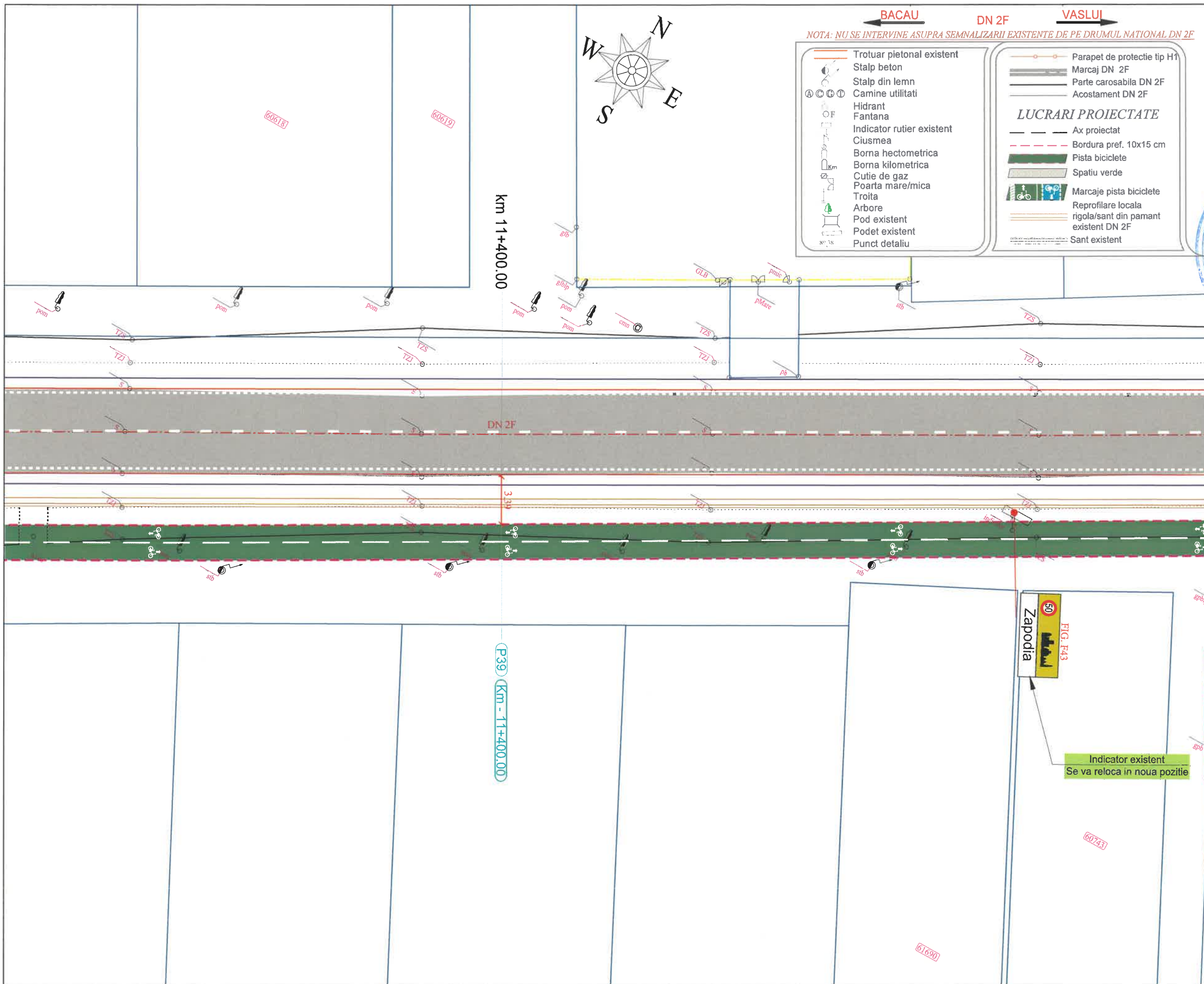
**BENEFICIAR:**  
 U.A.T. COMUNA TRAIAN,  
 JUDETUL BACAU

**DENUMIRE PROIECT:**  
 CONSTRUIRE PISTE BICICLETE IN  
 LOCALITATILE TRAIAN SI  
 ZAPODIA, COMUNA TRAIAN,  
 JUDETUL BACAU

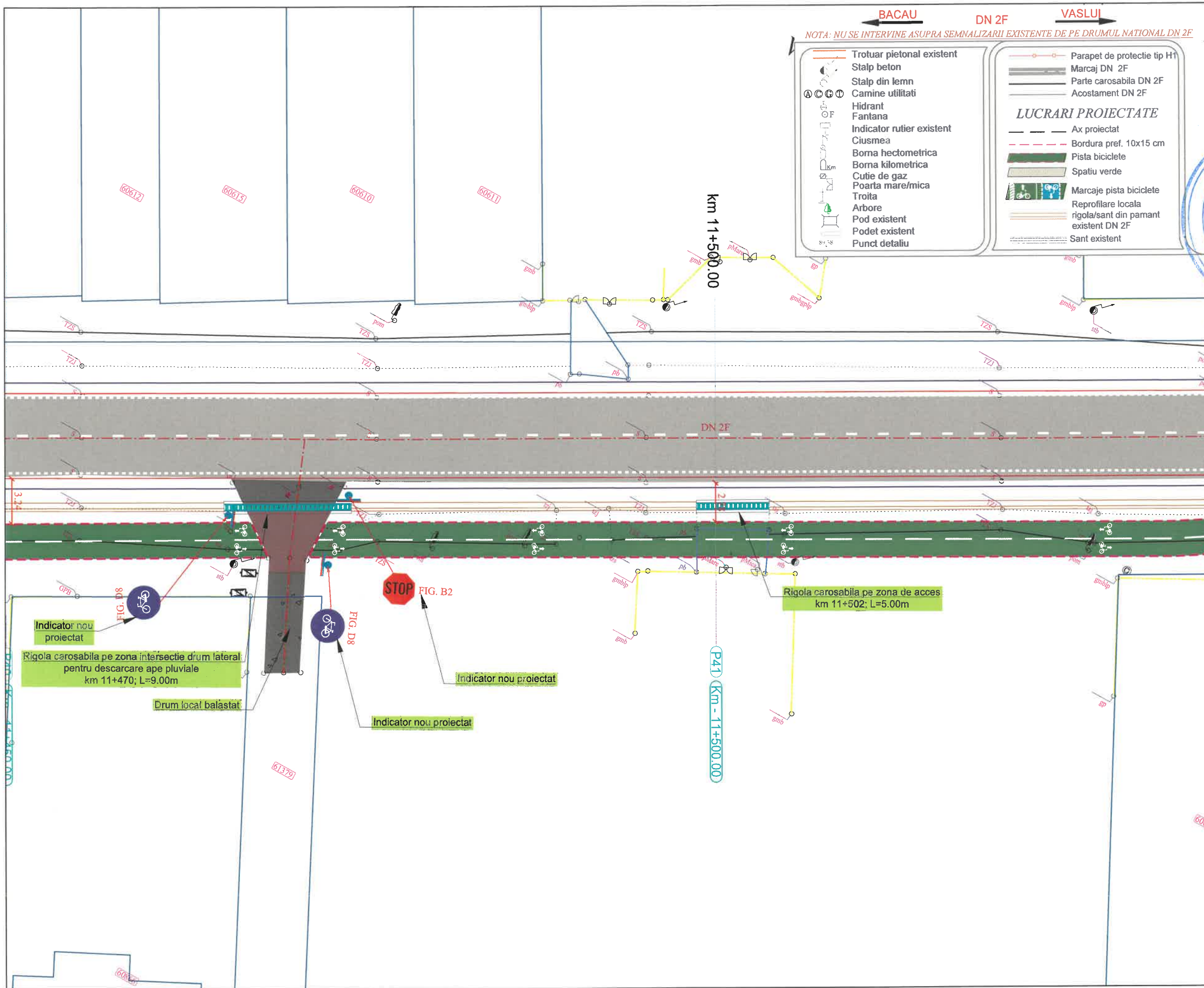
**FAZA PROIECT:**  
 D.T.A.C.  
 (DOCUMENTATIE TEHNICA PENTRU  
 AUTORIZAREA LUCRARILOR DE  
 CONSTRUIRE)

**TITLU PLANSA:**  
 PLAN DE SITUATIE  
 PISTE BICICLETE  
 DN 2F: Traian - Zapodia

PROIECT NR.:	11/2024
DATA:	2024
SCARA:	1:250
SEF PROIECT	ing. Negru Cosmin
PROIECTAT	ing. Negru Cosmin
DESENAT	ing. Negru Cosmin
PLANSA NR.:	PS-23



<b>PROIECTANT:</b> ROMAN BUILDINGS & ROADS ENGINEERING PARTNERSHIP Strada Traian, 397 Municipiu, Salati, judetul Galati	
<b>VERIFICATOR:</b> NUME: CERINTA, A41, B.P.P. SEMNATURAM ANEXEL R. MDLPA NR. 12156	
<b>BENEFICIAR:</b> U.A.T. COMUNA TRAIAN, JUDETUL BACAU	
<b>DENUMIRE PROIECT:</b> CONSTRUIRE PISTE BICICLETE IN LOCALITATILE TRAIAN SI ZAPODIA, COMUNA TRAIAN, JUDETUL BACAU	
<b>FAZA PROIECT:</b> D.T.A.C. (DOCUMENTATIE TEHNICA PENTRU AUTORIZAREA LUCRARILOR DE CONSTRUIRE)	
<b>TITLU PLANSA:</b> PLAN DE SITUATIE PISTE BICICLETE DN 2F: Traian - Zapodia	
<b>PROIECT NR.:</b>	11/2024
<b>DATA:</b>	2024
<b>SCARA:</b>	1:250
<b>SEF PROIECT</b>	ing. Negru Cosmin
<b>PROIECTAT</b>	ing. Negru Cosmin
<b>DESENAT</b>	ing. Negru Cosmin
<b>PLANSA NR.:</b>	PS-24



**PROIECTANT:**  
 IZOLD BUILDINGS & ROADS  
 ENGINEERING PARTNERSHIP  
 Strada Traian, 99, Municipiul Galati, judetul Galati

**VERIFICATOR:**  
 INGINER-VERIFICATOR DE PROIECTE  
 SIMNATURA NR. 12156

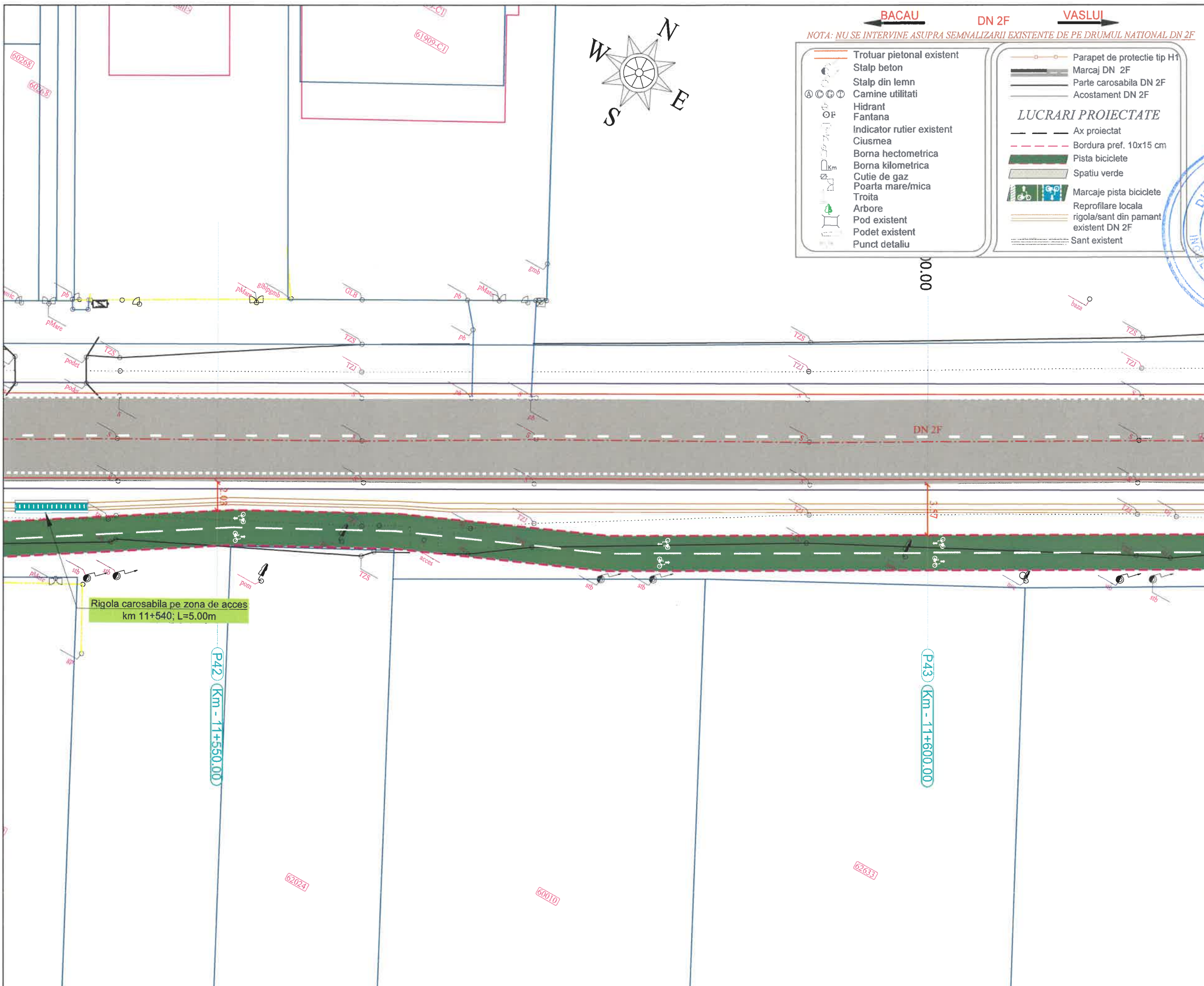
**BENEFICIAR:**  
 U.A.T. COMUNA TRAIAN,  
 JUDETUL BACAU

**DENUMIRE PROIECT:**  
 CONSTRUIRE PISTE BICICLETE IN  
 LOCALITATILE TRAIAN SI  
 ZAPODIA, COMUNA TRAIAN,  
 JUDETUL BACAU

**FAZA PROIECT:**  
 D.T.A.C.  
 (DOCUMENTATIE TEHNICA PENTRU  
 AUTORIZAREA LUCRARILOR DE  
 CONSTRUIRE)

**TITLU PLANSA:**  
 PLAN DE SITUATIE  
 PISTE BICICLETE  
 DN 2F: Traian - Zapodia

PROIECT NR.:	11/2024
DATA:	2024
SCARA:	1:250
SEF PROIECT	ing. Negru Cosmin
PROIECTAT	ing. Negru Cosmin
DESENAT	ing. Negru Cosmin
PLANSA NR.:	PS-25



**PROIECTANT:**  
**ENCLOSURE PARTNERSHIP**  
 Strada Traian, Nr. 1, Municipiul Galati, judetul Galati

**VERIFICATOR:**  
 NUMERUL ANULUI  
 CERINTA INALTIMII  
 SEMNATURA  
 NR. 12156

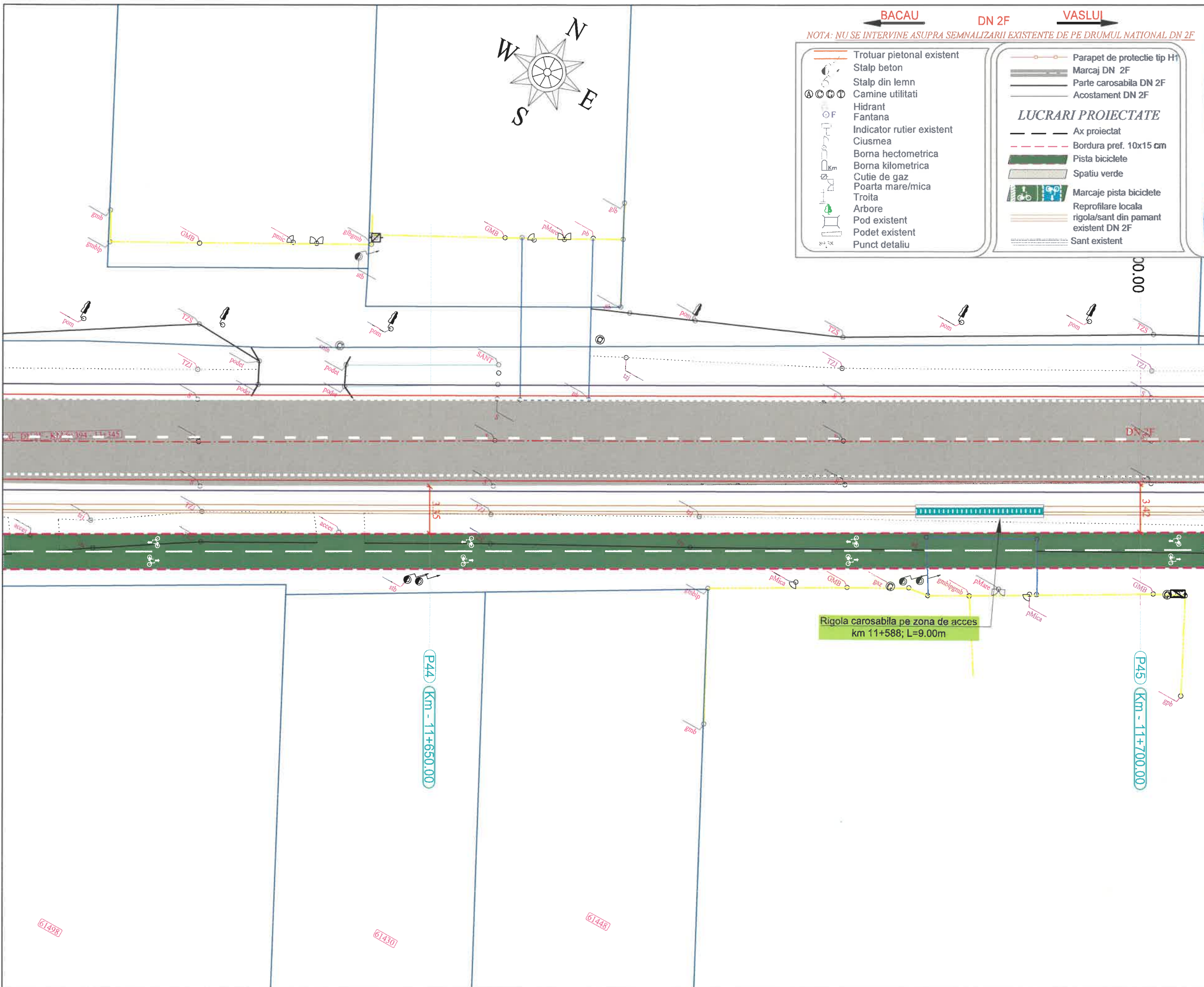
**BENEFICIAR:**  
**U.A.T. COMUNA TRAIAN,**  
**JUDETUL BACAU**

**DENUMIRE PROIECT:**  
**CONSTRUIRE PISTE BICICLETE IN**  
**LOCALITATILE TRAIAN SI**  
**ZAPODIA, COMUNA TRAIAN,**  
**JUDETUL BACAU**

**FAZA PROIECT:**  
**D.T.A.C.**  
**(DOCUMENTATIE TEHNICA PENTRU**  
**AUTORIZAREA LUCRARILOR DE**  
**CONSTRUIRE)**

**TITLU PLANSA:**  
**PLAN DE SITUATIE**  
**PISTE BICICLETE**  
**DN 2F: Traian - Zapodia**

PROIECT NR.:	11/2024
DATA:	2024
SCARA:	1:250
SEF PROIECT	ing. Negru Cosmin
PROIECTAT	ing. Negru Cosmin
DESENAT	ing. Negru Cosmin
PLANSA NR.:	PS-26



← BACAU      DN 2F      VASLUI →

*NOTA: NU SE INTERVINE ASUPRA SEMNALIZARII EXISTENTE DE PE DRUMUL NATIONAL DN 2F*

- |  |  |
|--|--|
| <ul style="list-style-type: none"> <li> Trotuar pietonal existent</li> <li> Stalp beton</li> <li> Stalp din lemn</li> <li> Camine utilitati</li> <li> Hidrant</li> <li> Fantana</li> <li> Indicator rutier existent</li> <li> Ciusmea</li> <li> Borna hectometrica</li> <li> Borna kilometrica</li> <li> Cutie de gaz</li> <li> Poarta mare/mica</li> <li> Troita</li> <li> Arbore</li> <li> Pod existent</li> <li> Punct detaliu</li> </ul> | <ul style="list-style-type: none"> <li> Parapet de protectie tip H</li> <li> Marcaj DN 2F</li> <li> Parte carosabila DN 2F</li> <li> Acostament DN 2F</li> </ul> <p style="text-align: center;"><b>LUCRARI PROIECTATE</b></p> <ul style="list-style-type: none"> <li> Ax proiectat</li> <li> Bordura pref. 10x15 cm</li> <li> Pista biciclete</li> <li> Spatiu verde</li> <li> Marcaje pista biciclete</li> <li> Reprofilare locala rigola/sant din pamant existent DN 2F</li> <li> Sant existent</li> </ul> |
|--|--|

**PROIECTANT:**  
  
 ENGINEERING & PARTNERSHIP  
 Strada Traian, Nr. 391, Municipiul Galati, judetul Galati

**VERIFICATOR:**  
 NOME: \_\_\_\_\_  
 CERINTA: \_\_\_\_\_  
 SEMNATURA: \_\_\_\_\_  
 NR. 12456

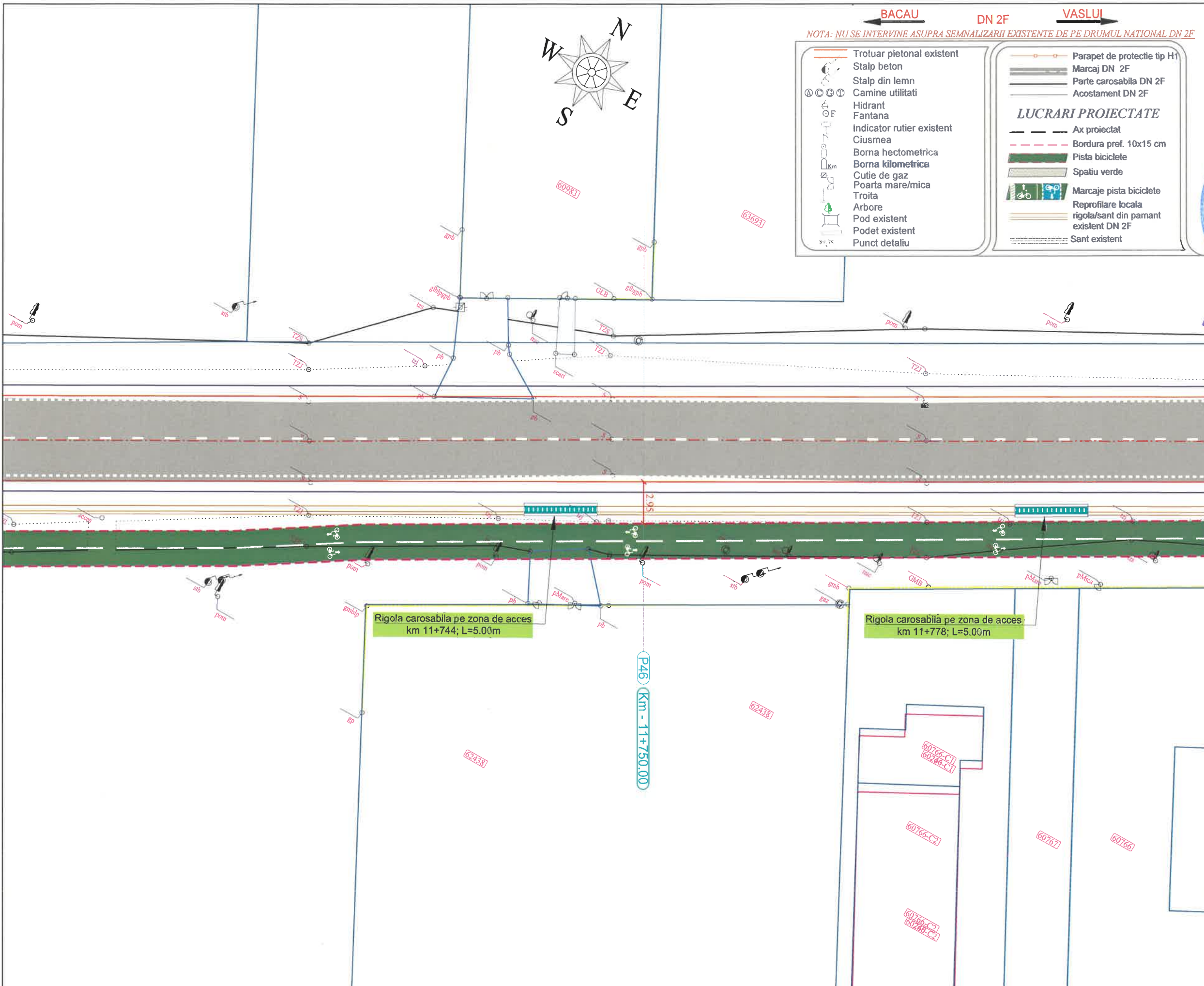
**BENEFICIAR:**  
 U.A.T. COMUNA TRAIAN,  
 JUDETUL BACAU

**DENUMIRE PROIECT:**  
 CONSTRUIRE PISTE BICICLETE IN LOCALITATILE TRAIAN SI ZAPODIA, COMUNA TRAIAN, JUDETUL BACAU

**FAZA PROIECT:**  
 D.T.A.C.  
 (DOCUMENTATIE TEHNICA PENTRU AUTORIZAREA LUCRARILOR DE CONSTRUIRE)

**TITLU PLANSA:**  
 PLAN DE SITUATIE PISTE BICICLETE DN 2F: Traian - Zapodia

PROIECT NR.:	11/2024
DATA:	2024
SCARA:	1:250
SEF PROIECT	ing. Negru Cosmin
PROIECTAT	ing. Negru Cosmin
DESEMAT	ing. Negru Cosmin
PLANSA NR.:	PS-27



**PROIECTANT:**  
**DM BUILDINGS & ROADS ENGINEERING & PARTNERSHIP**  
 Strada Traian nr. 391, Municipiul Galati, judetul Galati  
 P. 391, Nr. 100, H. 1  
 8 591 100 100  
 L22216991

**VERIFICATOR:**  
 NUME ROMANIA  
 CERINTA: A4, B2, D  
 SEMNATA NR. 12155  
 VERIFICATOR DE PROIECTE

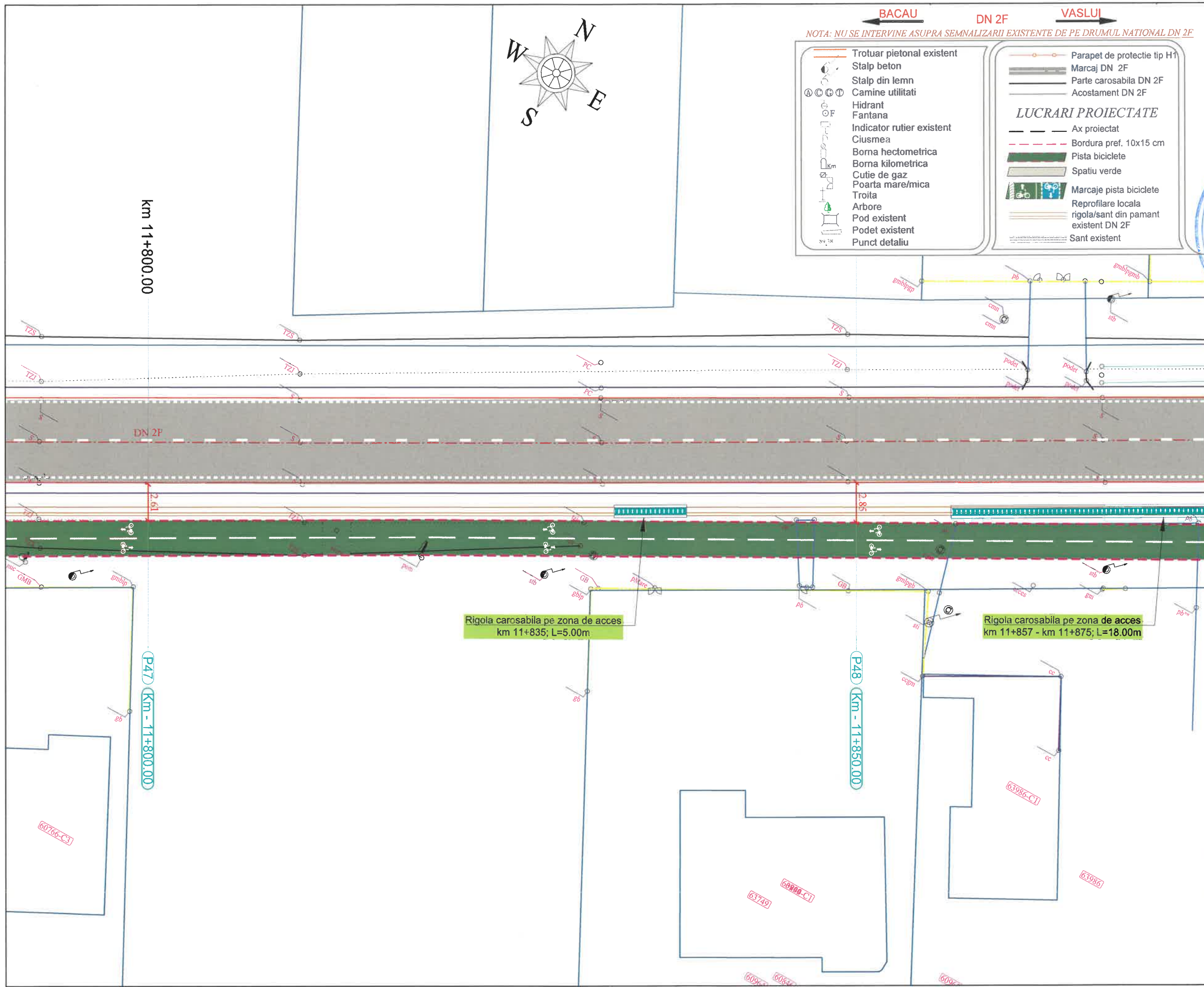
**BENEFICIAR:**  
**U.A.T. COMUNA TRAIAN, JUDETUL BACAU**

**DENUMIRE PROIECT:**  
**CONSTRUIRE PISTE BICICLETE IN LOCALITATILE TRAIAN SI ZAPODIA, COMUNA TRAIAN, JUDETUL BACAU**

**FAZA PROIECT:**  
**D.T.A.C. (DOCUMENTATIE TEHNICA PENTRU AUTORIZAREA LUCRARILOR DE CONSTRUIRE)**

**TITLU PLANSA:**  
**PLAN DE SITUATIE PISTE BICICLETE DN 2F: Traian - Zapodia**

PROIECT NR.:	11/2024
DATA:	2024
SCARA:	1:250
SEF PROIECT	ing. Negru Cosmin
PROIECTAT	ing. Negru Cosmin
DESENAT	ing. Negru Cosmin
PLANSA NR.:	PS-28



**BACAU**      **DN 2F**      **VASLUI**

NOTA: NU SE INTERVINE ASUPRA SEMNALIZARII EXISTENTE DE PE DRUMUL NATIONAL DN 2F

<ul style="list-style-type: none"> <li>Trotuar pietonal existent</li> <li>Stalp beton</li> <li>Stalp din lemn</li> <li>Camine utilitati</li> <li>Hidrant</li> <li>Fantana</li> <li>Indicator rutier existent</li> <li>Ciusea</li> <li>Borna hectometrica</li> <li>Borna kilometrica</li> <li>Cutie de gaz</li> <li>Poarta mare/mica</li> <li>Troita</li> <li>Arbore</li> <li>Pod existent</li> <li>Podet existent</li> <li>Punct detaliu</li> </ul>	<ul style="list-style-type: none"> <li>Parapet de protectie tip H1</li> <li>Marcaj DN 2F</li> <li>Parte carosabila DN 2F</li> <li>Acostament DN 2F</li> </ul> <p><b>LUCRARI PROIECTATE</b></p> <ul style="list-style-type: none"> <li>Ax proiectat</li> <li>Bordura pref. 10x15 cm</li> <li>Pista biciclete</li> <li>Spatiu verde</li> <li>Marcaje pista biciclete</li> <li>Reprofilare locala</li> <li>rigola/sant din pamant existent DN 2F</li> <li>Sant existent</li> </ul>
---	---

**PROIECTANT:**

**DBS BUILDINGS & ROADS ENGINEERING PARTNERSHIP**

Strada Traian, 11, Judetul Galati, Judetul Galati

**VERIFICATOR:**

NUME: ZERINTA, GABRIEL

SEMNTURA

**NR. 12150**

**BENEFICIAR:**

**U.A.T. COMUNA TRAIAN, JUDETUL BACAU**

**DENUMIRE PROIECT:**

**CONSTRUIRE PISTE BICICLETE IN LOCALITATILE TRAIAN SI ZAPODIA, COMUNA TRAIAN, JUDETUL BACAU**

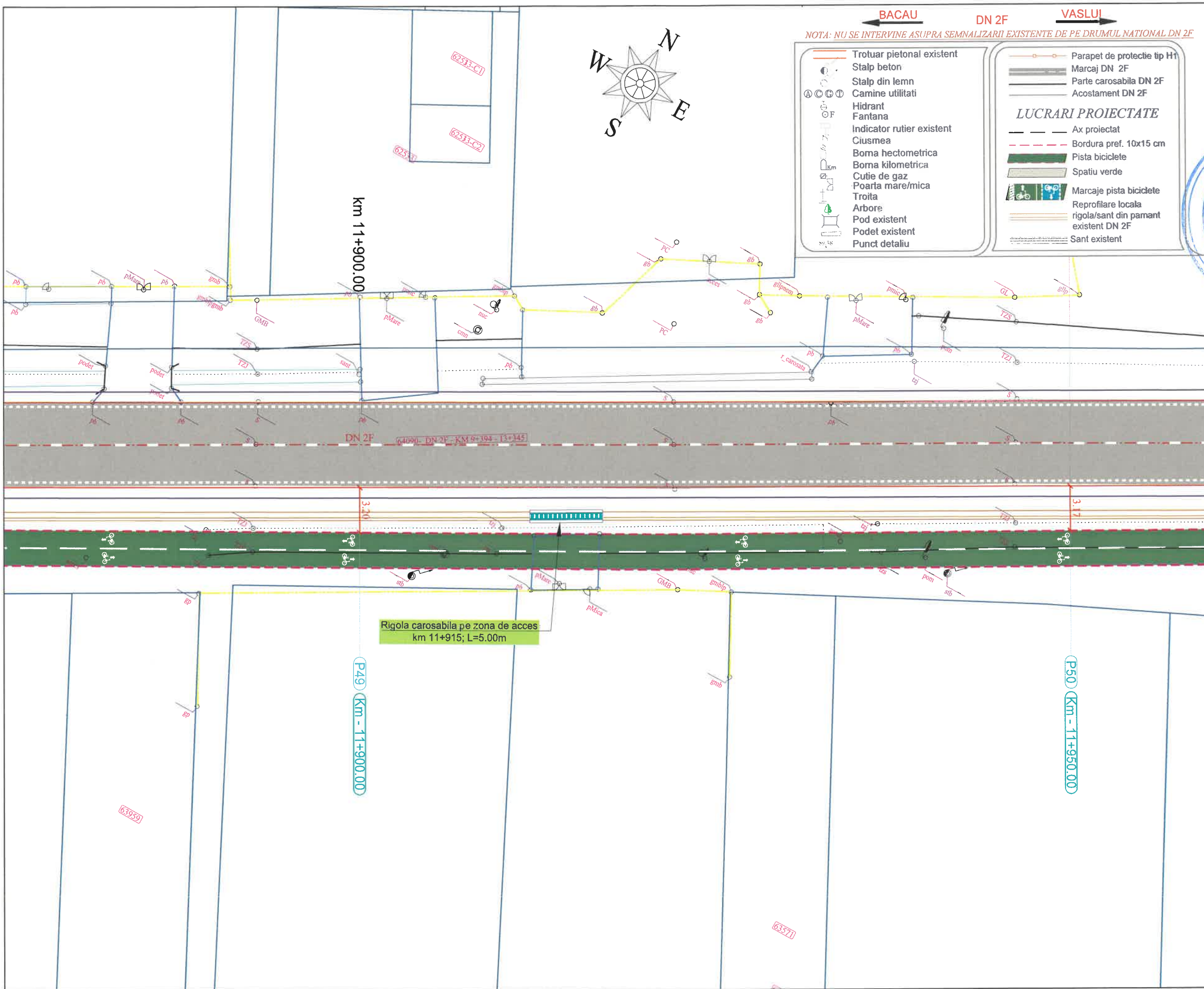
**FAZA PROIECT:**

**D.T.A.C. (DOCUMENTATIE TEHNICA PENTRU AUTORIZAREA LUCRARILOR DE CONSTRUIRE)**

**TITLU PLANSA:**

**PLAN DE SITUATIE PISTE BICICLETE DN 2F: Traian - Zapodia**

PROIECT NR.:	11/2024
DATA:	2024
SCARA:	1:250
SEF PROIECT	ing. Negru Cosmin
PROIECTAT	ing. Negru Cosmin
DESENAT	ing. Negru Cosmin
PLANSA NR.:	PS-29



← BACAU      DN 2F      VASLUI →

*NOTA: NU SE INTERVINE ASUPRA SEMNALIZARII EXISTENTE DE PE DRUMUL NATIONAL DN 2F*

<ul style="list-style-type: none"> <li>Trotuar pietonal existent</li> <li>Stalp beton</li> <li>Stalp din lemn</li> <li>Camine utilitati</li> <li>Hidrant</li> <li>Fantana</li> <li>Indicator rutier existent</li> <li>Ciurmea</li> <li>Boma hectometrica</li> <li>Boma kilometrica</li> <li>Cutie de gaz</li> <li>Poarta mare/mica</li> <li>Troita</li> <li>Arbore</li> <li>Pod existent</li> <li>Podet existent</li> <li>Punct detaliu</li> </ul>	<ul style="list-style-type: none"> <li>Parapet de protectie tip H1</li> <li>Marcaj DN 2F</li> <li>Parte carosabila DN 2F</li> <li>Acostament DN 2F</li> </ul> <p><b>LUCRARI PROIECTATE</b></p> <ul style="list-style-type: none"> <li>Ax proiectat</li> <li>Bordura pref. 10x15 cm</li> <li>Pista biciclete</li> <li>Spatiu verde</li> <li>Marcaje pista biciclete</li> <li>Reprofilare locala</li> <li>rigola/sant din pamant existent DN 2F</li> <li>Sant existent</li> </ul>
--	---

**PROIECTANT:**  
 ENGINEERING & PARTNERSHIP  
 Sirdia, Traian, Judetul Galati, judetul Galati  
 171649/2021

**VERIFICATOR:**  
 NUMERUL MAJOR  
 CERINTA A4, B2, D  
 SEMNATURA  
 NR. 12156  
 INGER-VERIF (TOD) PROIECT

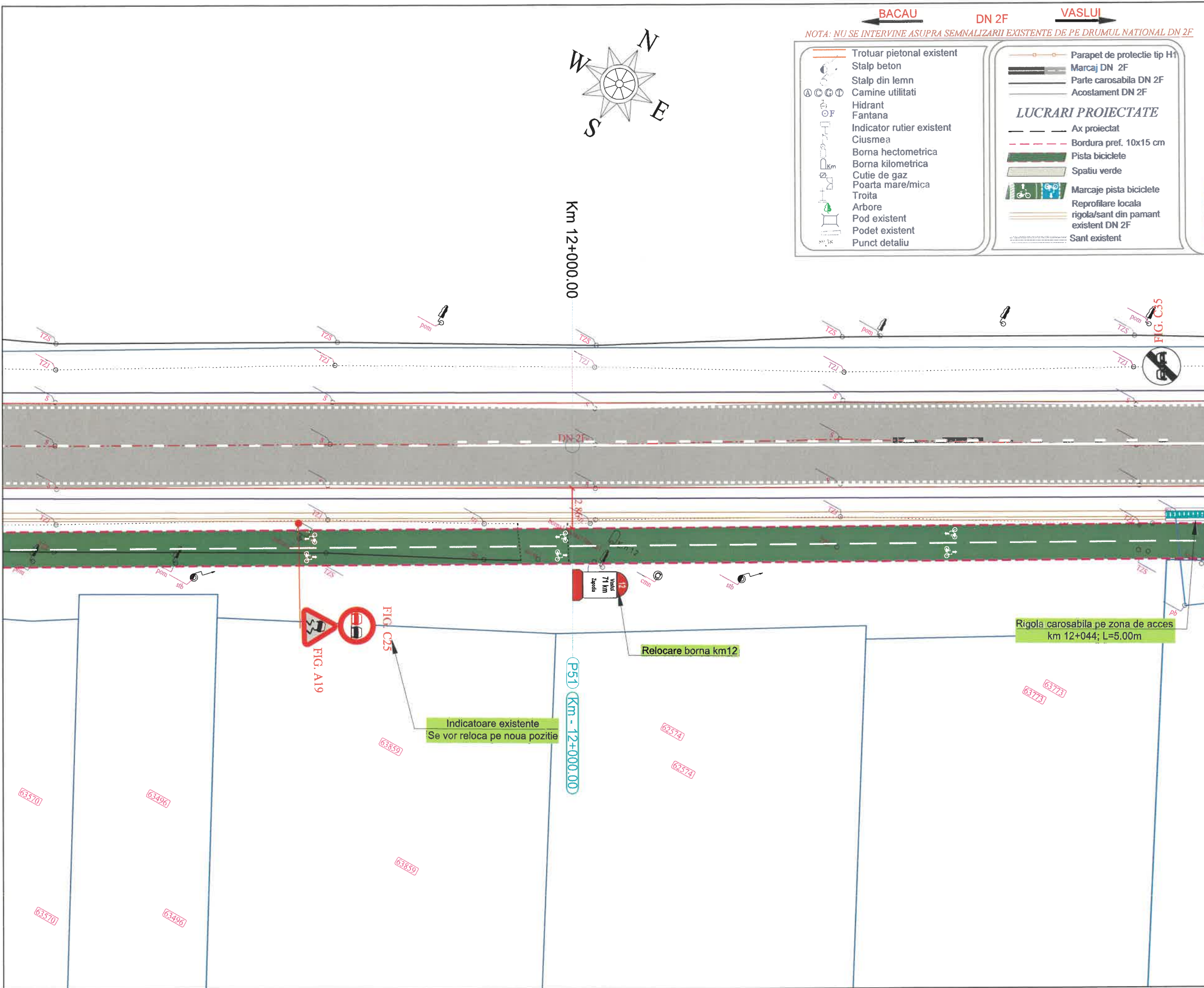
**BENEFICIAR:**  
 U.A.T. COMUNA TRAIAN,  
 JUDETUL BACAU

**DENUMIRE PROIECT:**  
 CONSTRUIRE PISTE BICICLETE IN  
 LOCALITATILE TRAIAN SI  
 ZAPODIA, COMUNA TRAIAN,  
 JUDETUL BACAU

**FAZA PROIECT:**  
 D.T.A.C.  
 (DOCUMENTATIE TEHNICA PENTRU  
 AUTORIZAREA LUCRARILOR DE  
 CONSTRUIRE)

**TITLU PLANSA:**  
 PLAN DE SITUATIE  
 PISTE BICICLETE  
 DN 2F: Traian - Zapodia

PROIECT NR.:	11/2024
DATA:	2024
SCARA:	1:250
SEF PROIECT	ing. Negru Cosmin
PROIECTAT	ing. Negru Cosmin
DESENAT	ing. Negru Cosmin
PLANSA NR.:	P5-30



**BACAU**      **DN 2F**      **VASLUI**

*NOTA: NU SE INTERVINE ASUPRA SEMNALIZARII EXISTENTE DE PE DRUMUL NATIONAL DN 2F*

<ul style="list-style-type: none"> <li>Trotuar pietonal existent</li> <li>Stalp beton</li> <li>Stalp din lemn</li> <li>Camine utilitati</li> <li>Hidrant</li> <li>Fantana</li> <li>Indicator rutier existent</li> <li>Ciusmea</li> <li>Borna hectometrica</li> <li>Borna kilometrica</li> <li>Cutie de gaz</li> <li>Poarta mare/mica</li> <li>Troita</li> <li>Arbore</li> <li>Pod existent</li> <li>Podet existent</li> <li>Punct detaliu</li> </ul>	<ul style="list-style-type: none"> <li>Parapet de protectie tip H1</li> <li>Marcaj DN 2F</li> <li>Parte carosabila DN 2F</li> <li>Acostament DN 2F</li> </ul> <p><b>LUCRARI PROIECTATE</b></p> <ul style="list-style-type: none"> <li>Ax proiectat</li> <li>Bordura pref. 10x15 cm</li> <li>Pista biciclete</li> <li>Spatiu verde</li> <li>Marcaje pista biciclete</li> <li>Reprofilare locala</li> <li>rigola/sant din pamant existent DN 2F</li> <li>Sant existent</li> </ul>
--	---

**PROIECTANT:**  
 S.R.L.  
 DM ENGINEERING & ROADS  
 ENGINEERING & PARTNERSHIP  
 Strada Traian, Nr. 591, Municipiul Galati, judetul Galati

**VERIFICATOR:**  
 NUME: [Signature]  
 CERINTA: [Signature]  
 SEMNATURA: NR. 12155  
 VERIFICATOR DE PROIECTE

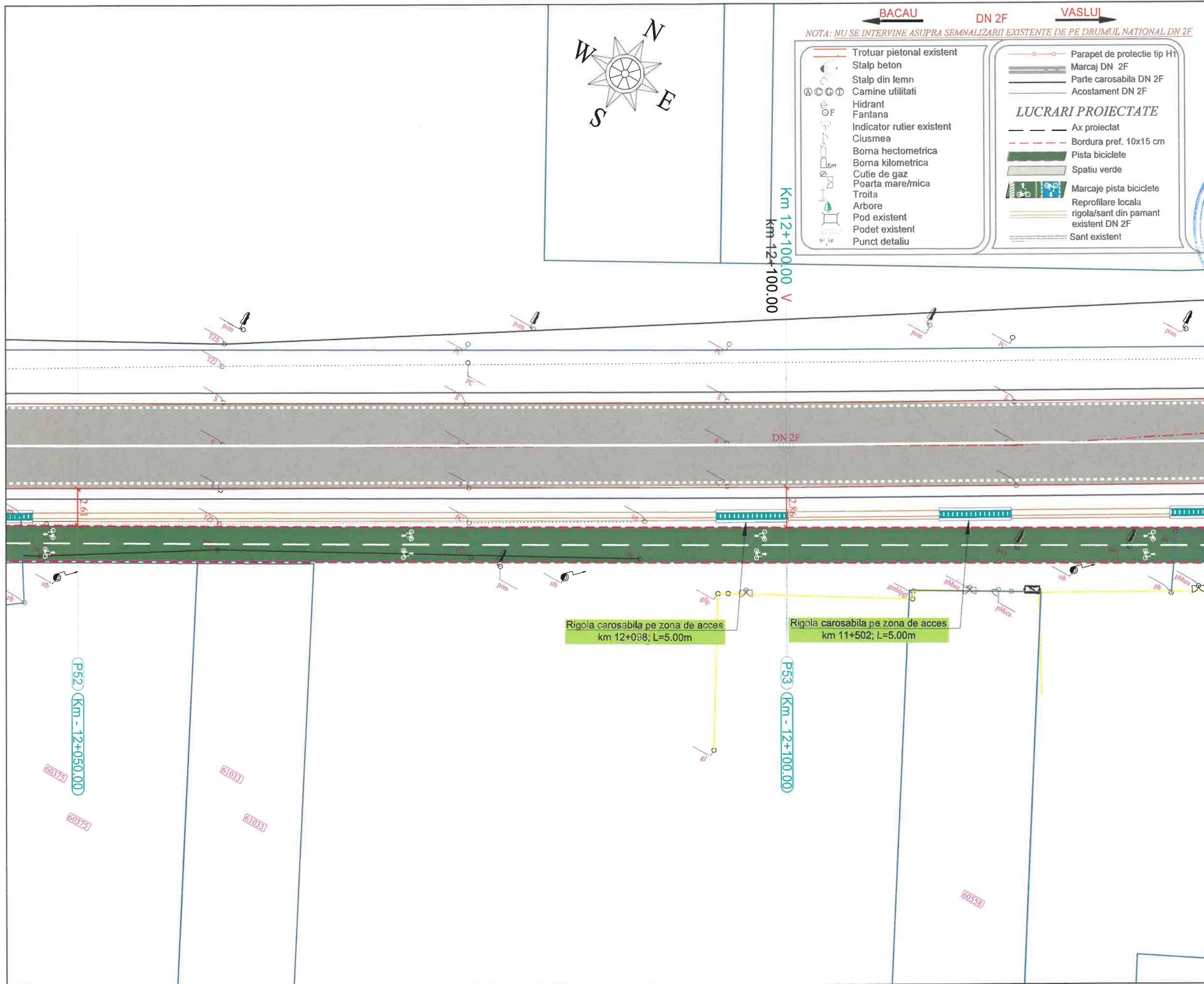
**BENEFICIAR:**  
 U.A.T. COMUNA TRAIAN,  
 JUDETUL BACAU

**DENUMIRE PROIECT:**  
 CONSTRUIRE PISTE BICICLETE IN  
 LOCALITATILE TRAIAN SI  
 ZAPODIA, COMUNA TRAIAN,  
 JUDETUL BACAU

**FAZA PROIECT:**  
 D.T.A.C.  
 (DOCUMENTATIE TEHNICA PENTRU  
 AUTORIZAREA LUCRARILOR DE  
 CONSTRUIRE)

**TITLU PLANSA:**  
 PLAN DE SITUATIE  
 PISTE BICICLETE  
 DN 2F: Traian - Zapodia

PROIECT NR.:	11/2024
DATA:	2024
SCARA:	1:250
SEF PROIECT	ing. Negru Cosmin
PROIECTAT	ing. Negru Cosmin
DESENAT	ing. Negru Cosmin
PLANSA NR.:	PS-31



**PROIECTANT:**  
 DM CONSULTING & ROADS  
 ENGINEERING PARTNERSHIP  
 Strada Traian, Judetul Galati

**VERIFICATOR:**  
 Nume: CERINA  
 SEMNATURA  
 NR. 1215

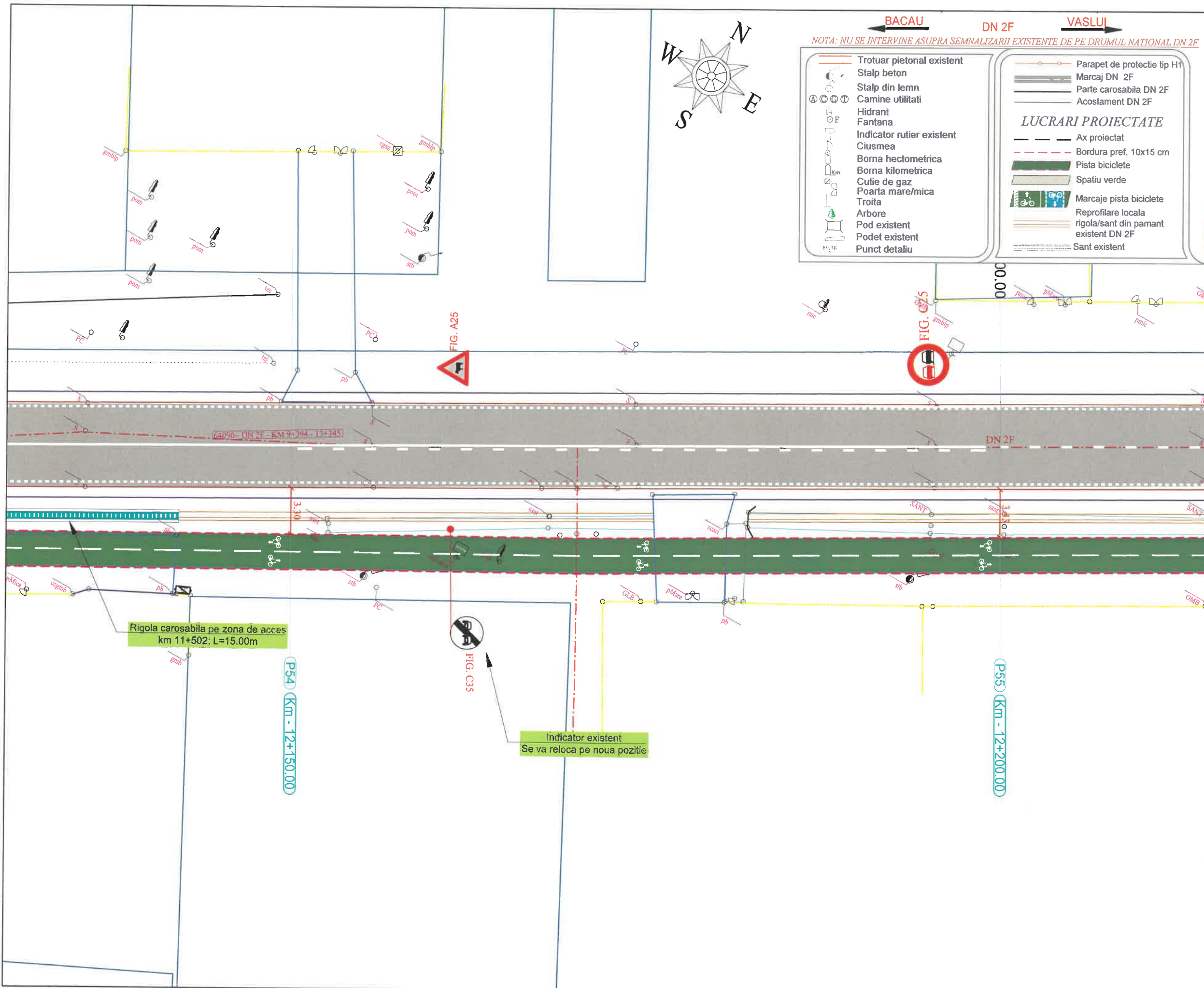
**BENEFICIAR:**  
 U.A.T. COMUNA TRAIAN,  
 JUDETUL BACAU

**DENUMIRE PROIECT:**  
 CONSTRUIRE PISTE BICICLETE IN  
 LOCALITATILE TRAIAN SI  
 ZAPODIA, COMUNA TRAIAN,  
 JUDETUL BACAU

**FAZA PROIECT:**  
 D.T.A.C.  
 (DOCUMENTATIE TEHNICA PENTRU  
 AUTORIZAREA LUCRARILOR DE  
 CONSTRUIRE)

**TITLU PLANSA:**  
 PLAN DE SITUATIE  
 PISTE BICICLETE  
 DN 2F: Traian - Zapodia

PROIECT NR.:	11/2024
DATA:	2024
SCARA:	1:250
SEF PROIECT	ing. Negru Cosmin
PROIECTAT	ing. Negru Cosmin
DESENAT	ing. Negru Cosmin
PLANSA NR.:	PS-32



**PROIECTANT:**  
**DM BUILDINGS & ROADS**  
**ENGINEERING PARTNERSHIP**  
 Strada Traian, Nr. 394, Municipiul Galati, judetul Galati

**VERIFICATOR:**  
 Nume:  
 Semnatura  
 NR. 12156

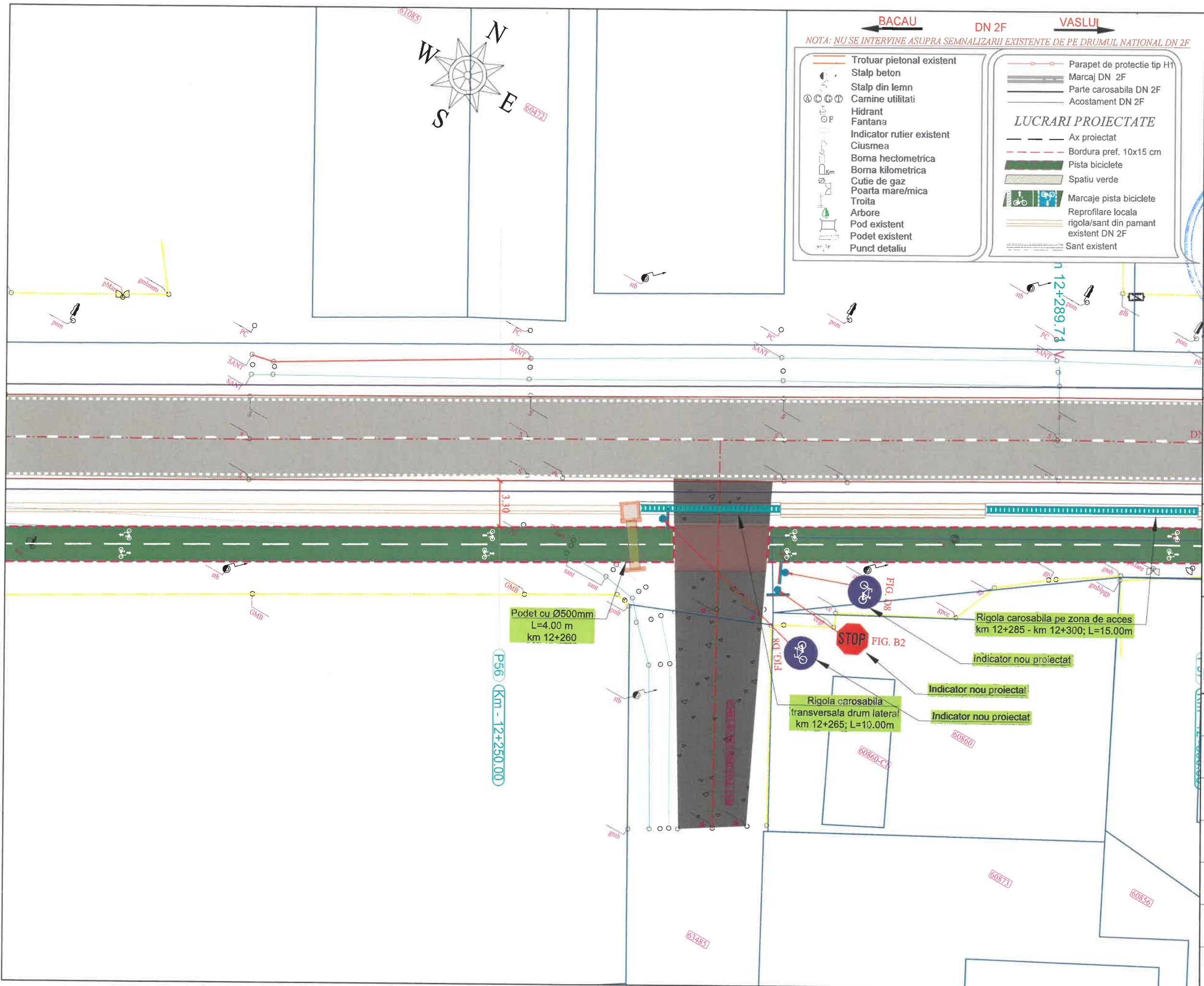
**BENEFICIAR:**  
**U.A.T. COMUNA TRAIAN,**  
**JUDETUL BACAU**

**DENUMIRE PROIECT:**  
**CONSTRUIRE PISTE BICICLETE IN**  
**LOCALITATILE TRAIAN SI**  
**ZAPODIA, COMUNA TRAIAN,**  
**JUDETUL BACAU**

**FAZA PROIECT:**  
**D.T.A.C.**  
**(DOCUMENTATIE TEHNICA PENTRU**  
**AUTORIZAREA LUCRARILOR DE**  
**CONSTRUIRE)**

**TITLU PLANSA:**  
**PLAN DE SITUATIE**  
**PISTE BICICLETE**  
**DN 2F: Traian - Zapodia**

PROIECT NR.:	11/2024
DATA:	2024
SCARA:	1:250
SEF PROIECT	ing. Negru Cosmin
PROIECTAT	ing. Negru Cosmin
DESENAT	ing. Negru Cosmin
PLANSA NR.:	PS-33



- BACAU**      **DN 2F**      **VASLUI**
- NOTA: NU SE INTERVINE ASUPRA SEMNALIZARII EXISTENTE DE PE DRUMUL NATIONAL DN 2F*
- |  |  |
|--|--|
| <ul style="list-style-type: none"> <li>Trotuar pietonal existent</li> <li>Stalp beton</li> <li>Stalp din lemn</li> <li>Camine utilitati</li> <li>Hidrant</li> <li>Fantana</li> <li>Indicator rutier existent</li> <li>Ciusmea</li> <li>Borna hectometrica</li> <li>Borna kilometrica</li> <li>Cutie de gaz</li> <li>Poarta mare/mica</li> <li>Troita</li> <li>Arbore</li> <li>Pod existent</li> <li>Podet existent</li> <li>Punct detalii</li> </ul> | <ul style="list-style-type: none"> <li>Parapet de protectie tip H1</li> <li>Marcaj DN 2F</li> <li>Parte carosabila DN 2F</li> <li>Acostament DN 2F</li> </ul> <p style="text-align: center;"><b>LUCRARI PROIECTATE</b></p> <ul style="list-style-type: none"> <li>Ax proiectat</li> <li>Bordura pref. 10x15 cm</li> <li>Pista biciclete</li> <li>Spatiu verde</li> <li>Marcaje pista biciclete</li> <li>Reprofilare locala rigola/sant din pamant existent DN 2F</li> <li>Sant existent</li> </ul> |
|--|--|

**PROIECTANT:**  
**DM BUILDINGS & ROADS ENGINEERING & PARTNERSHIP**  
 Strada Traian nr. 77, Municipiul Galati, judetul Galati  
 177649/2021

**VERIFICATOR:**  
 Nume:  
 CERINTA DE PLANSE  
 SEMNATURA  
 NR. 12156

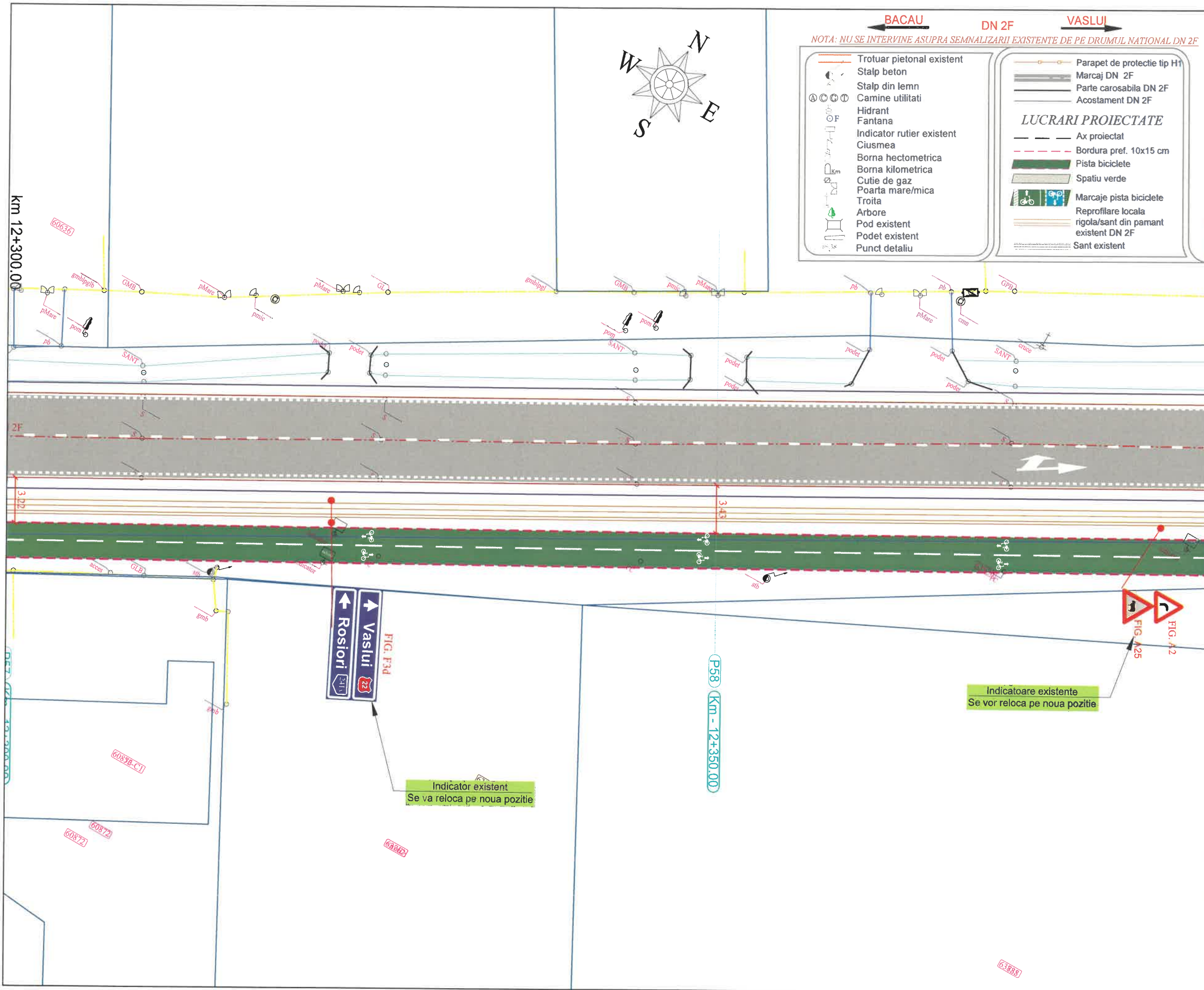
**BENEFICIAR:**  
**U.A.T. COMUNA TRAIAN, JUDETUL BACAU**

**DENUMIRE PROIECT:**  
**CONSTRUIRE PISTE BICICLETE IN LOCALITATILE TRAIAN SI ZAPODIA, COMUNA TRAIAN, JUDETUL BACAU**

**FAZA PROIECT:**  
 D.T.A.C.  
 (DOCUMENTATIE TEHNICA PENTRU AUTORIZAREA LUCRARILOR DE CONSTRUIRE)

**TITLU PLANSA:**  
**PLAN DE SITUATIE PISTE BICICLETE DN 2F: Traian - Zapodia**

PROIECT NR.:	11/2024
DATA:	2024
SCARA:	1:250
SEF PROIECT	ing. Negru Cosmin
PROIECTAT	ing. Negru Cosmin
DESENAT	ing. Negru Cosmin
PLANSA NR.:	PS-34



**BACĂU**      **DN 2F**      **VASLUI**

*NOTA: NU SE INTERVINE ASUPRA SEMNALIZĂRII EXISTENTE DE PE DRUMUL NAȚIONAL DN 2F*

<ul style="list-style-type: none"> <li>Trotuar pietonal existent</li> <li>Stalp beton</li> <li>Stalp din lemn</li> <li>Camine utilitati</li> <li>Hidrant</li> <li>Fantana</li> <li>Indicator rutier existent</li> <li>Ciusmea</li> <li>Borna hectometrica</li> <li>Borna kilometrica</li> <li>Cutie de gaz</li> <li>Poarta mare/mica</li> <li>Troita</li> <li>Arbore</li> <li>Pod existent</li> <li>Podet existent</li> <li>Punct detaliu</li> </ul>	<ul style="list-style-type: none"> <li>Parapet de protectie tip H1</li> <li>Marcaj DN 2F</li> <li>Parte carosabila DN 2F</li> <li>Acostament DN 2F</li> </ul> <p><b>LUCRARI PROIECTATE</b></p> <ul style="list-style-type: none"> <li>Ax proiectat</li> <li>Bordura pref. 10x15 cm</li> <li>Pista biciclete</li> <li>Spatiu verde</li> <li>Marcaje pista biciclete</li> <li>Reprofilare locala rigola/sant din pamant existent DN 2F</li> <li>Sant existent</li> </ul>
--	--

**PROIECTANT:**  
  
 Strada Traian, Nr. 57, Municipiul Galati, Judetul Galati

**VERIFICATOR:**  
 NUME:   
 CERINTA:   
 SEMNATURA:   
 NR. 12156

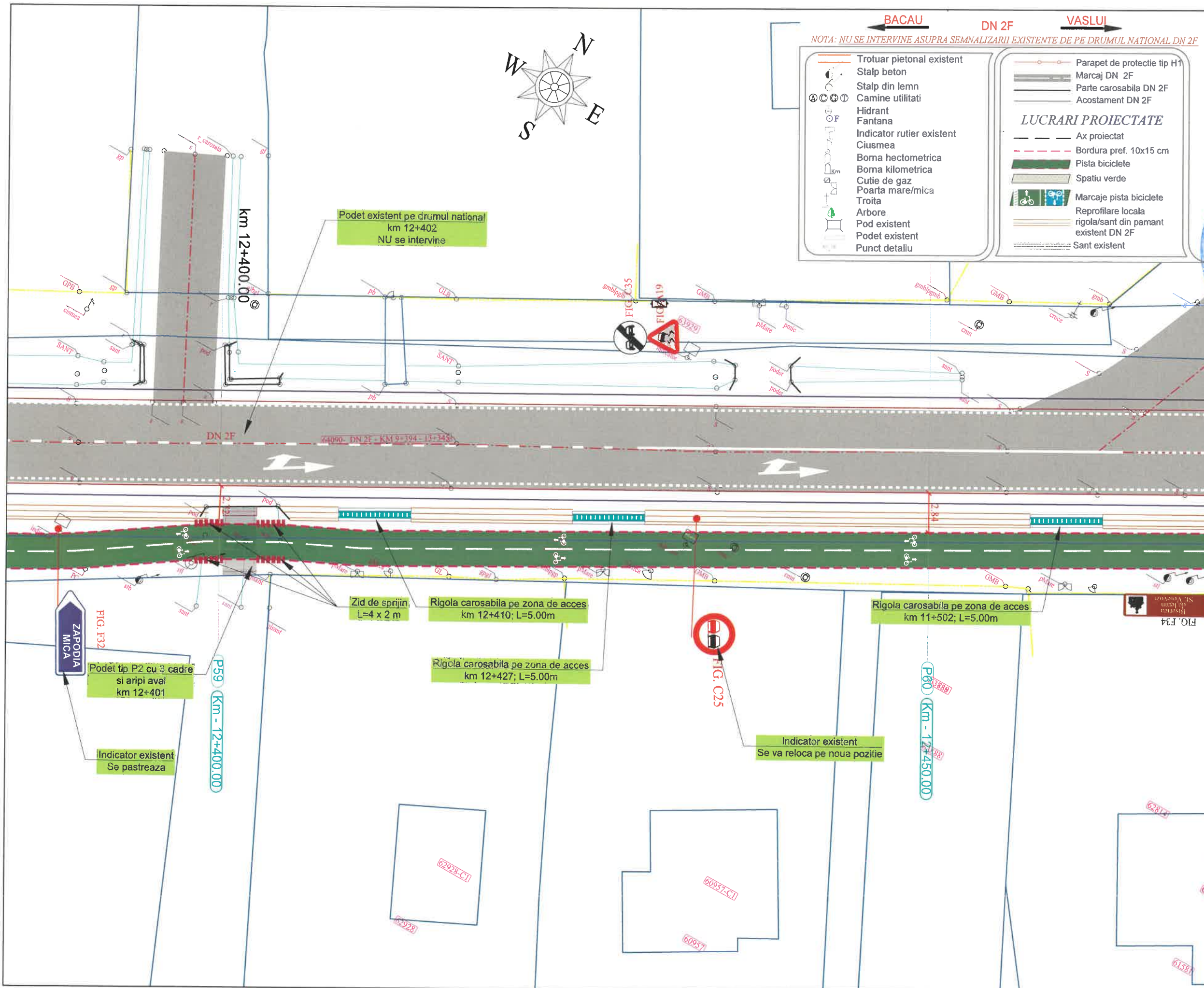
**BENEFICIAR:**  
 U.A.T. COMUNA TRAIAN,  
 JUDEUL BACAU

**DENUMIRE PROIECT:**  
 CONSTRUIRE PISTE BICICLETE IN LOCALITATILE TRAIAN SI ZAPODIA, COMUNA TRAIAN, JUDEUL BACAU

**FAZA PROIECT:**  
 D.T.A.C.  
 (DOCUMENTATIE TEHNICA PENTRU AUTORIZAREA LUCRARILOR DE CONSTRUIRE)

**TITLU PLANSA:**  
 PLAN DE SITUATIE PISTE BICICLETE DN 2F: Traian - Zapodia

PROIECT NR.:	11/2024
DATA:	2024
SCARA:	1:250
SEF PROIECT	ing. Negru Cosmin
PROIECTAT	ing. Negru Cosmin
DESENAT	ing. Negru Cosmin
PLANSA NR.:	PS-35



**PROIECTANT:**  
**DM BUILDINGS & ROADS ENGINEERING PARTNERSHIP**  
 Strada Traian, Nr. 391, Municipiul Galati, judetul Galati

**VERIFICATOR:**  
 NUME: \_\_\_\_\_  
 CERINTA: \_\_\_\_\_  
 SEMNATURA: \_\_\_\_\_  
 NR. 12/2024  
 INCHEIERE/VERIFICATOR DE PROIECTE

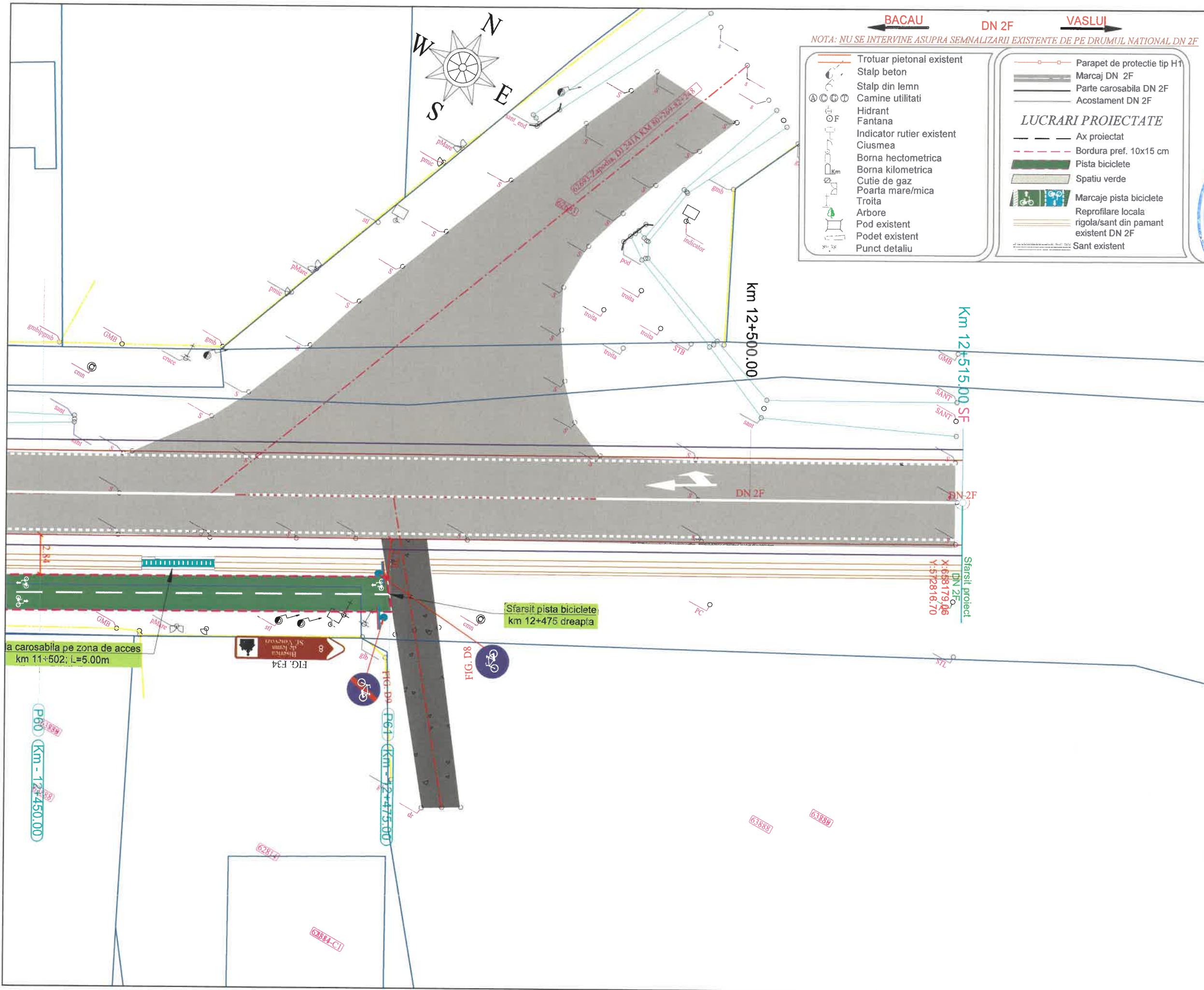
**BENEFICIAR:**  
**U.A.T. COMUNA TRAIAN, JUDEUL BACAU**

**DENUMIRE PROIECT:**  
**CONSTRUIRE PISTE BICICLETE IN LOCALITATILE TRAIAN SI ZAPODIA, COMUNA TRAIAN, JUDEUL BACAU**

**FAZA PROIECT:**  
**D.T.A.C. (DOCUMENTATIE TEHNICA PENTRU AUTORIZAREA LUCRARILOR DE CONSTRUIRE)**

**TITLU PLANSA:**  
**PLAN DE SITUATIE PISTE BICICLETE DN 2F: Traian - Zapodia**

PROIECT NR.:	11/2024
DATA:	2024
SCARA:	1:250
SEF PROIECT	ing. Negru Cosmin
PROIECTAT	ing. Negru Cosmin
DESENAT	ing. Negru Cosmin
PLANSA NR.:	PS-36



**PROIECTANT:**  
 DM BUILDINGS & ROADS ENGINEERING PARTNERSHIP  
 Strada Traian, nr. 10, localitatea Traian, Judetul Galati

**VERIFICATOR:**  
 NUMERUL DE MATRIUTA: 12156  
 CERINTA: A4, B2, D  
 SEMNATURA: 12156  
 INGINER-VERIFICATOR DE PROIECTE

**BENEFICIAR:**  
 U.A.T. COMUNA TRAIAN, JUDETUL BACAU

**DENUMIRE PROIECT:**  
 CONSTRUIRE PISTE BICICLETE IN LOCALITATILE TRAIAN SI ZAPODIA, COMUNA TRAIAN, JUDETUL BACAU

**FAZA PROIECT:**  
 D.T.A.C. (DOCUMENTATIE TEHNICA PENTRU AUTORIZAREA LUCRARILOR DE CONSTRUIRE)

**TITLU PLANSA:**  
 PLAN DE SITUATIE PISTE BICICLETE DN 2F: Traian - Zapodia

PROIECT NR.:	11/2024
DATA:	2024
SCARA:	1:250
SEF PROIECT	ing. Negru Cosmin
PROIECTAT	ing. Negru Cosmin
DESENAT	ing. Negru Cosmin
PLANSA NR.:	PS-37

← BACAU      DN 2F      VASLUI →

NOTA: NU SE INTERVINE ASUPRA SEMNALIZARII EXISTENTE DE PE DRUMUL NATIONAL DN 2F

<ul style="list-style-type: none"> <li> Trotuar pietonal existent</li> <li> Stalp beton</li> <li> Stalp din lemn</li> <li> Camine utilitati</li> <li> Hidrant</li> <li> Fantana</li> <li> Indicator rutier existent</li> <li> Ciusmea</li> <li> Borna hectometrica</li> <li> Borna kilometrica</li> <li> Cutie de gaz</li> <li> Poarta mare/mica</li> <li> Troita</li> <li> Arbore</li> <li> Pod existent</li> <li> Podet existent</li> <li> Punct detaliu</li> </ul>	<ul style="list-style-type: none"> <li> Parapet de protectie tip H1</li> <li> Marcaj DN 2F</li> <li> Parte carosabila DN 2F</li> <li> Acostament DN 2F</li> </ul> <p style="text-align: center; font-weight: bold; font-size: small;">LUCRARI PROIECTATE</p> <ul style="list-style-type: none"> <li> Ax proiectat</li> <li> Bordura pref. 10x15 cm</li> <li> Pista biciclete</li> <li> Spatiu verde</li> <li> Marcaje pista biciclete</li> <li> Reprofilare locala rigola/sant din pamant existent DN 2F</li> <li> Sant existent</li> </ul>
---	---

**PROIECTANT:**  
  
 DM BUILDINGS & ROADS ENGINEERING & PARTNERSHIP  
 Strada Traian, Nr. 397, Municipiul Galati, judetul Galati

**VERIFICATOR:**  
 NOME:   
 PERINT: GALATI  
 SEMNATURA:   
 NR. 12150

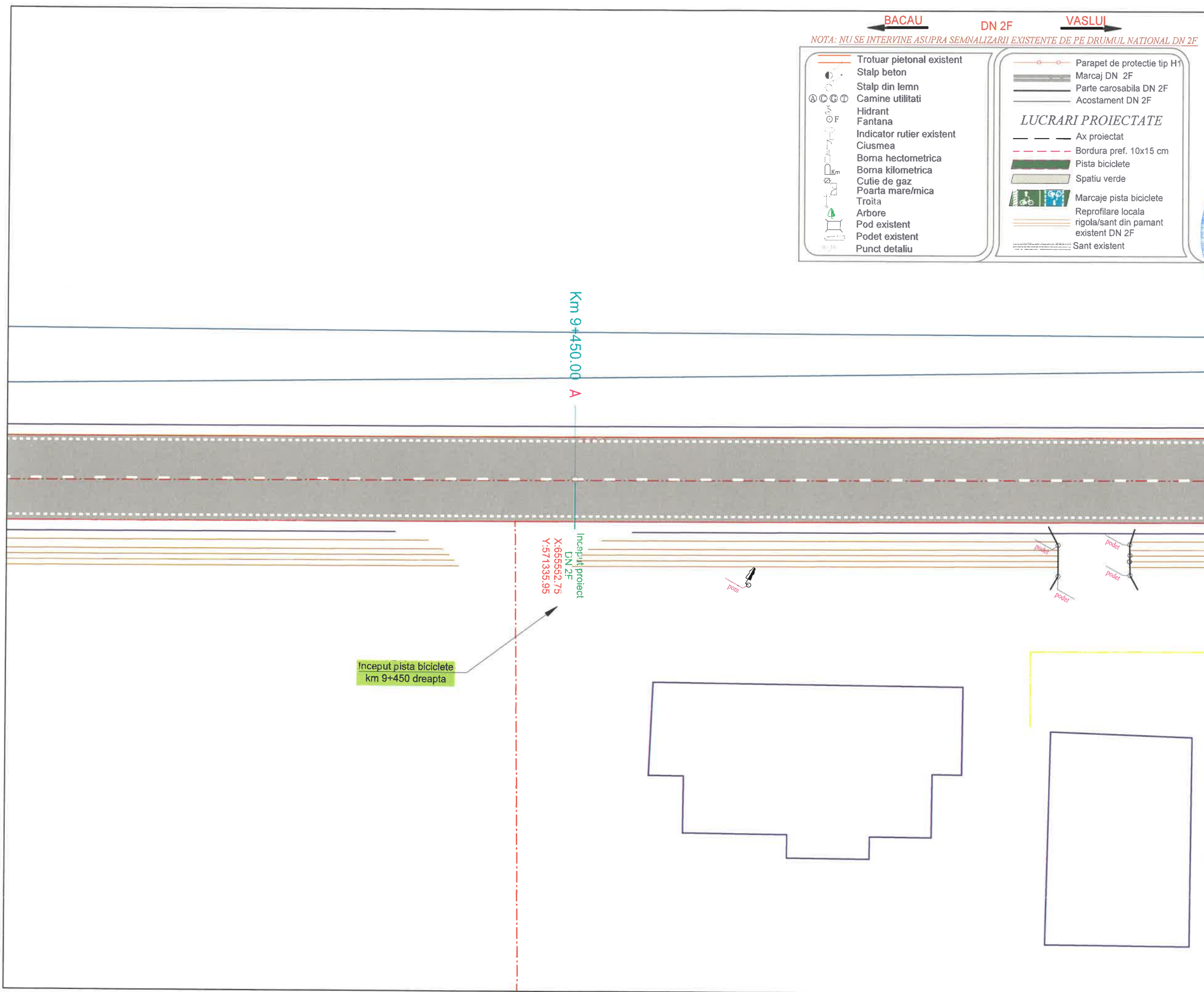
**BENEFICIAR:**  
 U.A.T. COMUNA TRAIAN,  
 JUDEUL BACAU

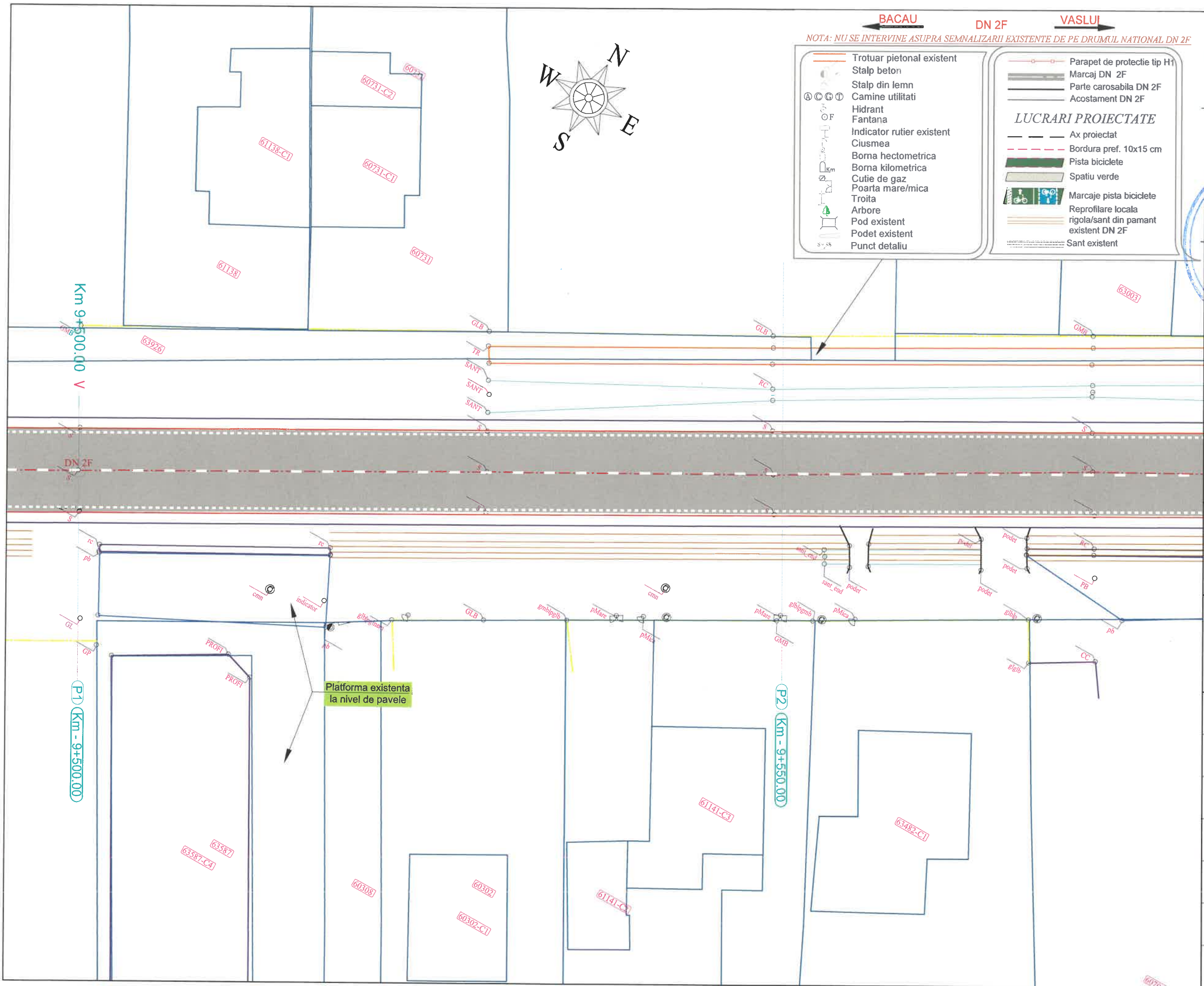
**DENUMIRE PROIECT:**  
 CONSTRUIRE PISTE BICICLETE IN LOCALITATILE TRAIAN SI ZAPODIA, COMUNA TRAIAN, JUDEUL BACAU

**FAZA PROIECT:**  
 D.T.A.C.  
 (DOCUMENTATIE TEHNICA PENTRU AUTORIZAREA LUCRARILOR DE CONSTRUIRE)

**TITLU PLANSA:**  
 PLAN DE SITUATIE EXISTENT  
 DN 2F: Traian - Zapodia

PROIECT NR.:	11/2024
DATA:	2024
SCARA:	1:250
SEF PROIECT	ing. Negru Cosmin
PROIECTAT	ing. Negru Cosmin
DESESTAT	ing. Negru Cosmin
PLANSA NR.:	PSE-01





**PROIECTANT:**  
 DM BUILDINGS & ROADS  
 ENGINEERING & PARTNERSHIP  
 Strada Traian, Nr. 1, Municipiul Galati, judetul Galati

**VERIFICATOR:**  
 NOME: \_\_\_\_\_  
 CERINTA: \_\_\_\_\_  
 SEMNATURA: \_\_\_\_\_  
 NR. 12156

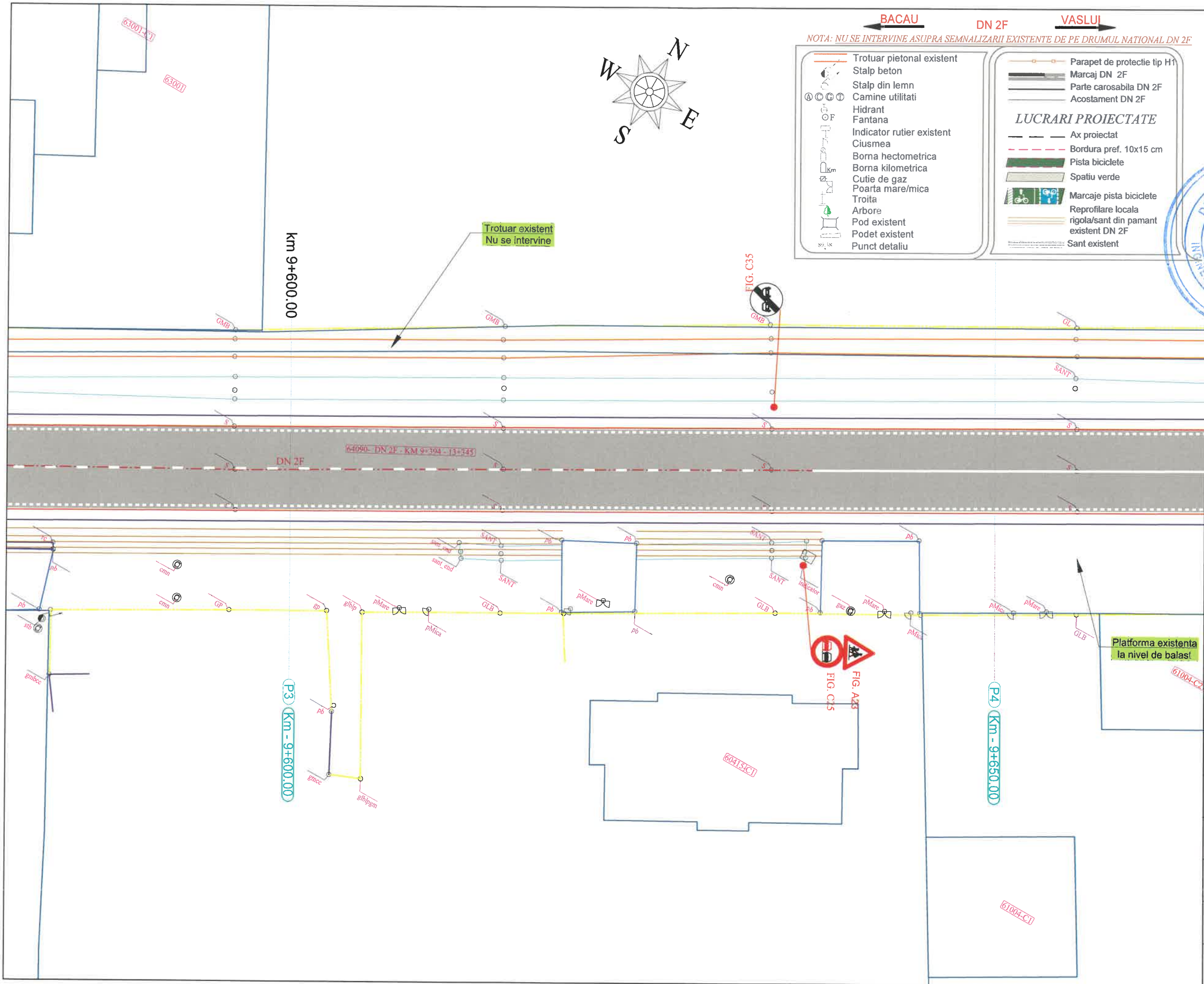
**BENEFICIAR:**  
 U.A.T. COMUNA TRAIAN,  
 JUDETUL BACAU

**DENUMIRE PROIECT:**  
 CONSTRUIRE PISTE BICICLETE IN  
 LOCALITATILE TRAIAN SI  
 ZAPODIA, COMUNA TRAIAN,  
 JUDETUL BACAU

**FAZA PROIECT:**  
 D.T.A.C.  
 (DOCUMENTATIE TEHNICA PENTRU  
 AUTORIZAREA LUCRARILOR DE  
 CONSTRUIRE)

**TITLU PLANSA:**  
 PLAN DE SITUATIE  
 EXISTENT  
 DN 2F: Traian - Zapodia

PROIECT NR.:	11/2024
DATA:	2024
SCARA:	1:250
SEF PROIECT	ing. Negru Cosmin
PROIECTAT	ing. Negru Cosmin
DESENAT	ing. Negru Cosmin
PLANSA NR.:	PSE-02



**PROIECTANT:**  
 DM BUILDERS & ROADS  
 ENGINEERING PARTNERSHIP  
 Strada Traian 397, Municipiul Galati, judetul Galati

**VERIFICATOR:**  
 NUME: \_\_\_\_\_  
 SERIE: \_\_\_\_\_  
 SEMNATURA: \_\_\_\_\_  
 NR. 12156

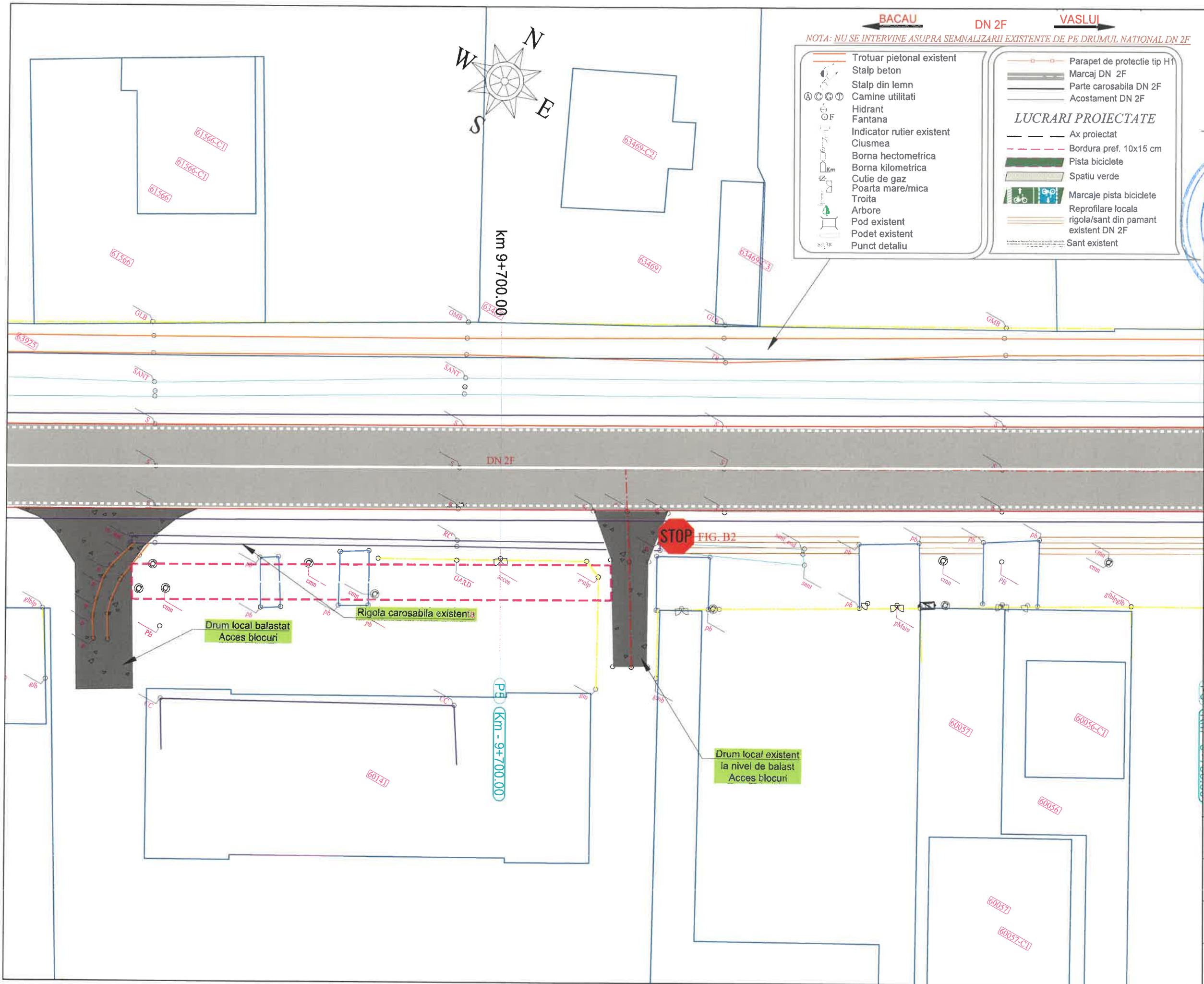
**BENEFICIAR:**  
 U.A.T. COMUNA TRAIAN,  
 JUDETUL BACAU

**DENUMIRE PROIECT:**  
 CONSTRUIRE PISTE BICICLETE IN  
 LOCALITATILE TRAIAN SI  
 ZAPODIA, COMUNA TRAIAN,  
 JUDETUL BACAU

**FAZA PROIECT:**  
 D.T.A.C.  
 (DOCUMENTATIE TEHNICA PENTRU  
 AUTORIZAREA LUCRARILOR DE  
 CONSTRUIRE)

**TITLU PLANSA:**  
 PLAN DE SITUATIE  
 EXISTENT  
 DN 2F: Traian - Zapodia

PROIECT NR.:	11/2024
DATA:	2024
SCARA:	1:250
SEF PROIECT	ing. Negru Cosmin
PROIECTAT	ing. Negru Cosmin
DESENAT	ing. Negru Cosmin
PLANSA NR.:	PSE-03



**BACAU**      **DN 2F**      **VASLUI**

*NOTA: NU SE INTERVINE ASUPRA SEMNALIZARII EXISTENTE DE PE DRUMUL NATIONAL DN 2F*

<ul style="list-style-type: none"> <li>Trotuar pietonal existent</li> <li>Stalp beton</li> <li>Stalp din lemn</li> <li>Camine utilitati</li> <li>Hidrant</li> <li>Fantana</li> <li>Indicator rutier existent</li> <li>Ciusmea</li> <li>Borna hectometrica</li> <li>Borna kilometrica</li> <li>Cutie de gaz</li> <li>Poarta mare/mica</li> <li>Troita</li> <li>Arbore</li> <li>Pod existent</li> <li>Podet existent</li> <li>Punct detalii</li> </ul>	<ul style="list-style-type: none"> <li>Parapet de protectie tip H1</li> <li>Marcaj DN 2F</li> <li>Parte carosabila DN 2F</li> <li>Acostament DN 2F</li> </ul> <p><b>LUCRARI PROIECTATE</b></p> <ul style="list-style-type: none"> <li>Ax proiectat</li> <li>Bordura pref. 10x15 cm</li> <li>Pista biciclete</li> <li>Spatiu verde</li> <li>Marcaje pista biciclete</li> <li>Reprofilare locala rigola/sant din pamant existent DN 2F</li> <li>Sant existent</li> </ul>
--	--

**PROIECTANT:**  
 DM BUILDINGS & ROADS  
 ENGINEERING PARTNERSHIP  
 Strada Traian, Nr. 391, Municipiul Galati, Judetul Galati

**VERIFICATOR:**  
 NUMERUL PLANULUI: 12156  
 SEMNATURA: NR. 12156  
 ING. VERIFICATOR: [Signature]

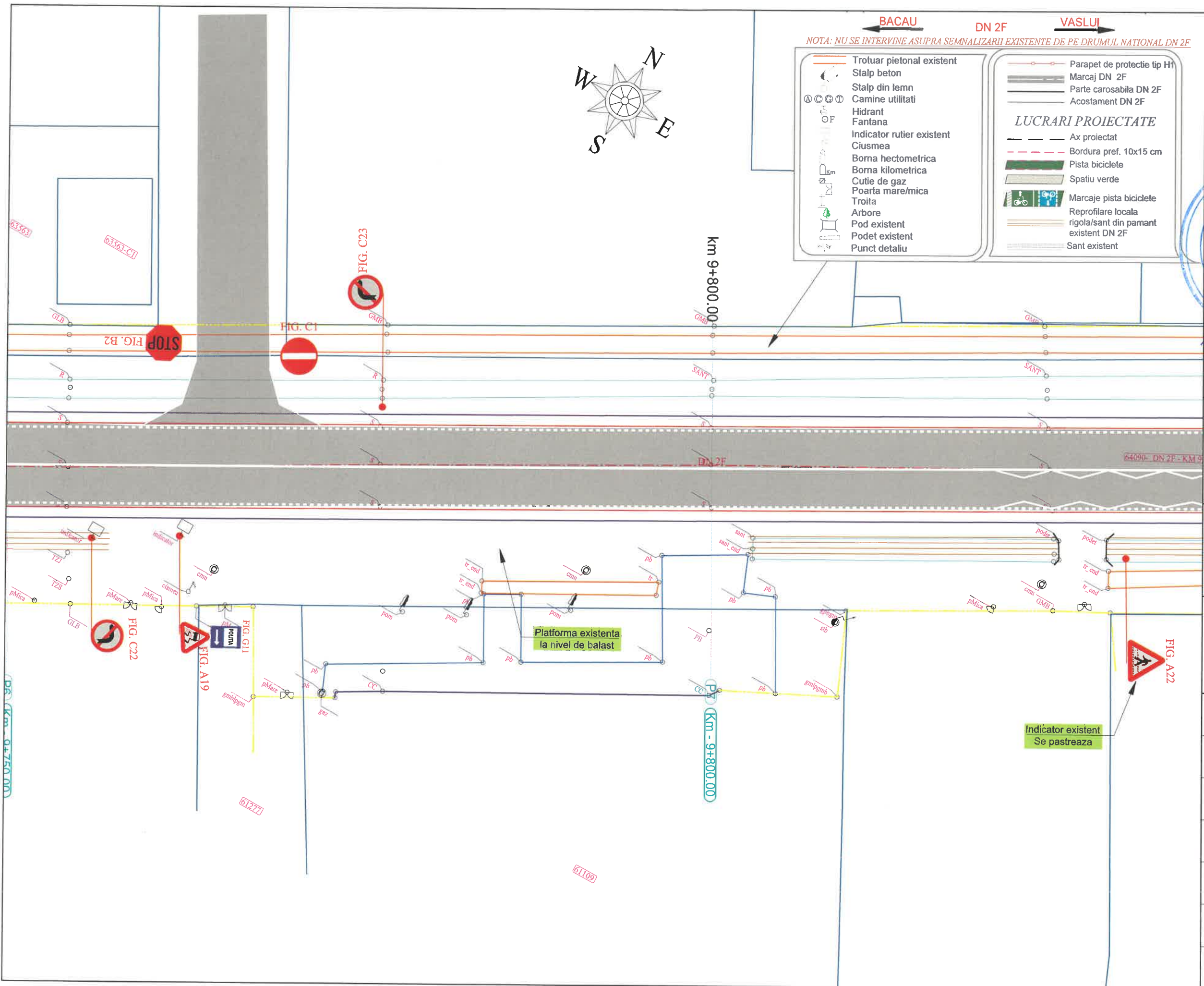
**BENEFICIAR:**  
 U.A.T. COMUNA TRAIAN,  
 JUDEUL BACAU

**DENUMIRE PROIECT:**  
 CONSTRUIRE PISTE BICICLETE IN  
 LOCALITATILE TRAIAN SI  
 ZAPODIA, COMUNA TRAIAN,  
 JUDEUL BACAU

**FAZA PROIECT:**  
 D.T.A.C.  
 (DOCUMENTATIE TEHNICA PENTRU  
 AUTORIZAREA LUCRARILOR DE  
 CONSTRUIRE)

**TITLU PLANSA:**  
 PLAN DE SITUATIE  
 EXISTENT  
 DN 2F: Traian - Zapodia

PROIECT NR.:	11/2024
DATA:	2024
SCARA:	1:250
SEF PROIECT	ing. Negru Cosmin
PROIECTAT	ing. Negru Cosmin
DESENAT	ing. Negru Cosmin
PLANSA NR.:	PSE-04



**BACAU**      **DN 2F**      **VASLUI**

*NOTA: NU SE INTERVINE ASUPRA SEMNALIZARII EXISTENTE DE PE DRUMUL NATIONAL DN 2F*

<ul style="list-style-type: none"> <li>Trotuar pietonal existent</li> <li>Stalp beton</li> <li>Stalp din lemn</li> <li>Camine utilitati</li> <li>Hidrant</li> <li>Fantana</li> <li>Indicator rutier existent</li> <li>Ciusmea</li> <li>Borna hectometrica</li> <li>Borna kilometrica</li> <li>Cutie de gaz</li> <li>Poarta mare/mica</li> <li>Troita</li> <li>Arbore</li> <li>Pod existent</li> <li>Podet existent</li> <li>Punct detaliu</li> </ul>	<ul style="list-style-type: none"> <li>Parapet de protectie tip H1</li> <li>Marcaj DN 2F</li> <li>Parte carosabila DN 2F</li> <li>Acostament DN 2F</li> </ul> <p><b>LUCRARI PROIECTATE</b></p> <ul style="list-style-type: none"> <li>Ax proiectat</li> <li>Bordura pref. 10x15 cm</li> <li>Pista biciclete</li> <li>Spatiu verde</li> <li>Marcaje pista biciclete</li> <li>Reprofilare locala rigola/sant din pamant existent DN 2F</li> <li>Sant existent</li> </ul>
--	--

**PROIECTANT:**  
  
 Strada Traian, Nr. 398 Municipiul Galati, judetul Galati

**VERIFICATOR:**  
 NUME :  
 CERINTA A4-B2/D  
 SEMNATURA LPA  
 NR. 12156

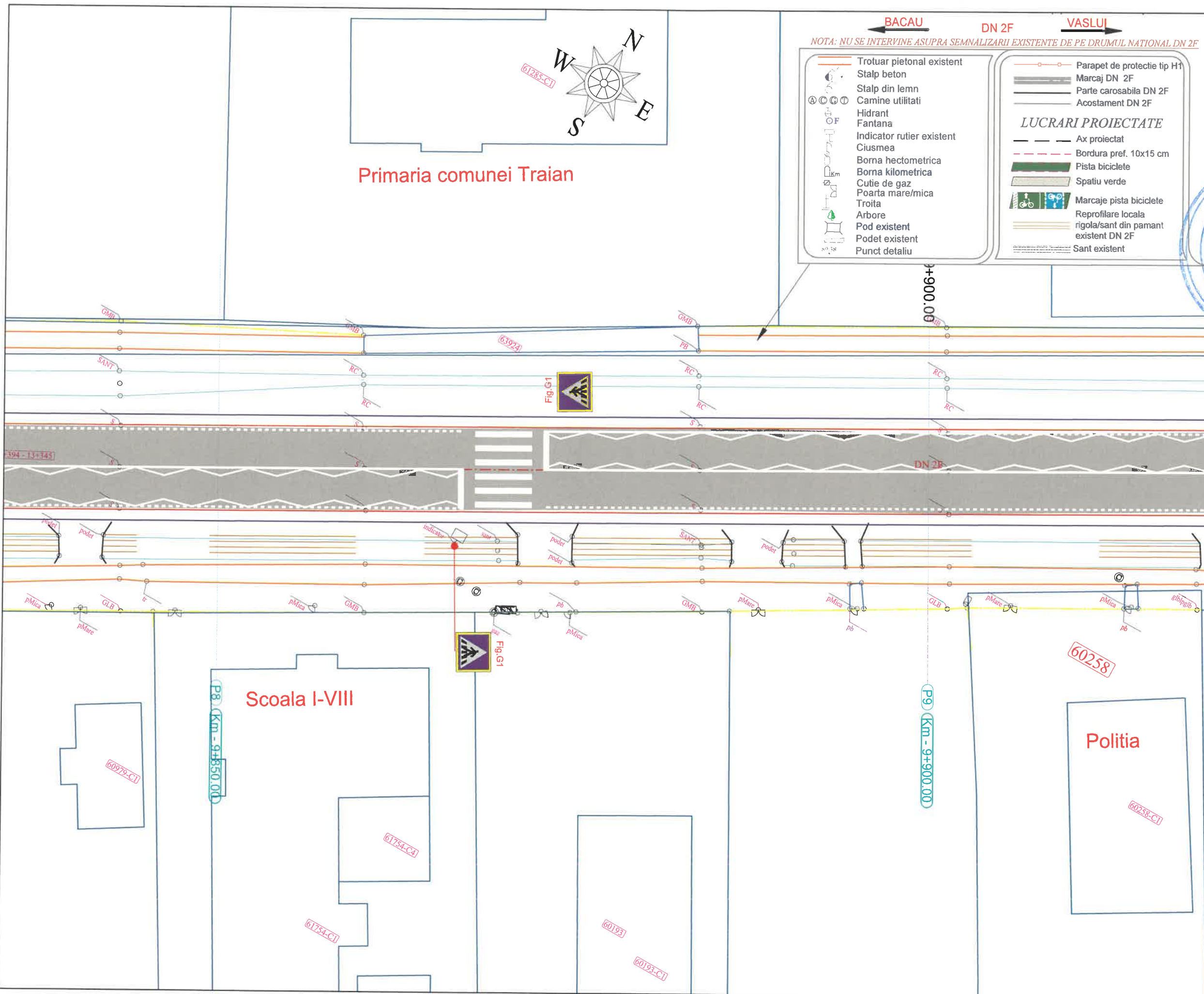
**BENEFICIAR:**  
 U.A.T. COMUNA TRAIAN,  
 JUDETUL BACAU

**DENUMIRE PROIECT:**  
 CONSTRUIRE PISTE BICICLETE IN  
 LOCALITATILE TRAIAN SI  
 ZAPODIA, COMUNA TRAIAN,  
 JUDETUL BACAU

**FAZA PROIECT:**  
 D.T.A.C.  
 (DOCUMENTATIE TEHNICA PENTRU  
 AUTORIZAREA LUCRARILOR DE  
 CONSTRUIRE)

**TITLU PLANSA:**  
 PLAN DE SITUATIE  
 EXISTENT  
 DN 2F: Traian - Zapodia

PROIECT NR.:	11/2024
DATA:	2024
SCARA:	1:250
SEF PROIECT	ing. Negru Cosmin
PROIECTAT	ing. Negru Cosmin
DESENAT	ing. Negru Cosmin
PLANSA NR.:	PSE-05



**PROIECTANT:**  
 DM BUILDINGS & ROADS  
 ENGINEERING & PARTNERSHIP  
 Strada Traian, Nr. 251, Municipiul Galati, judetul Galati

**VERIFICATOR:**  
 Nume:  
 CERINTA - AM - BE - D  
 SEMNATORAL  
 NR. 12/56  
 VERIFICATOR DE PROIECTE

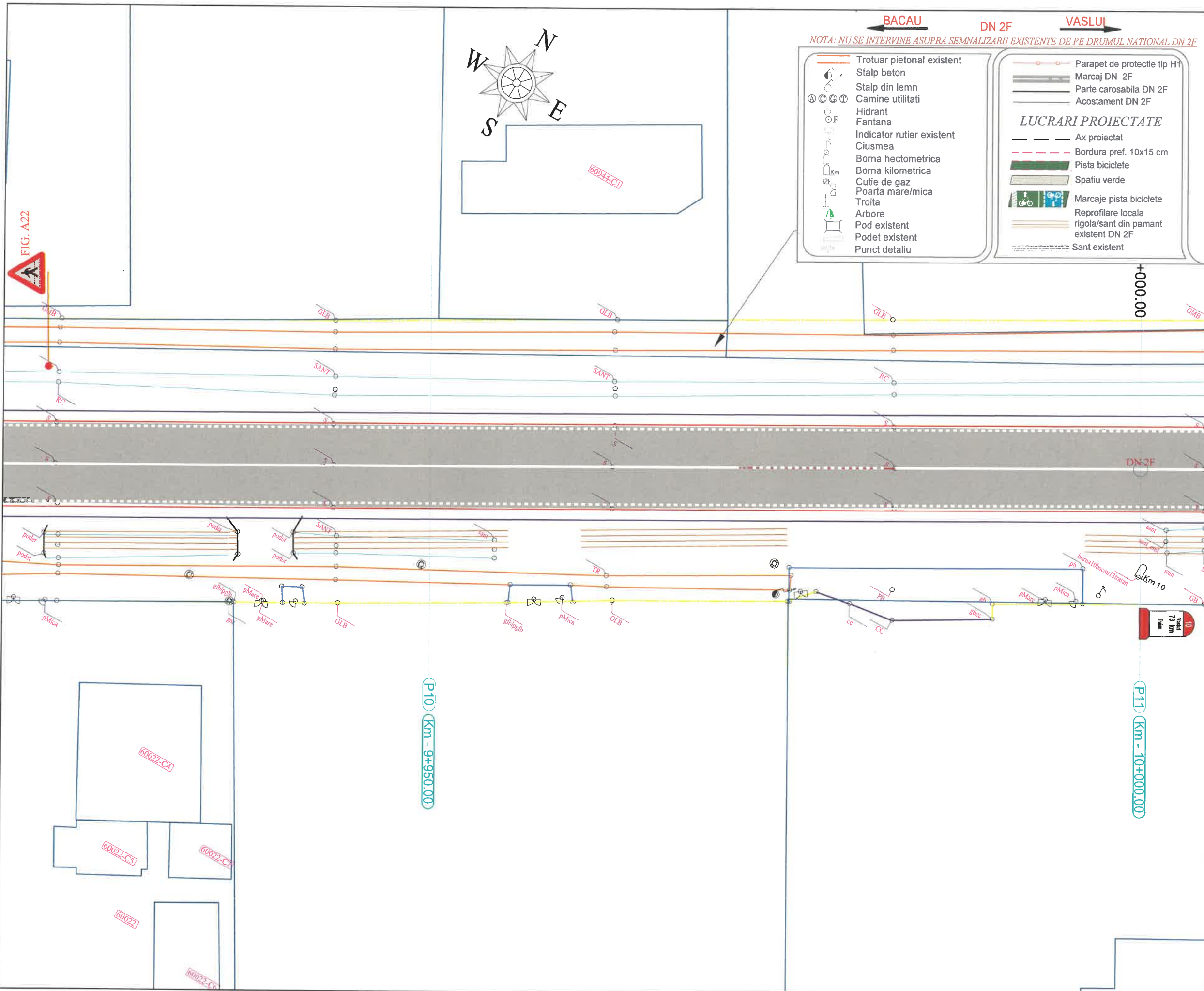
**BENEFICIAR:**  
 U.A.T. COMUNA TRAIAN,  
 JUDETUL BACAU

**DENUMIRE PROIECT:**  
 CONSTRUIRE PISTE BICICLETE IN  
 LOCALITATILE TRAIAN SI  
 ZAPODIA, COMUNA TRAIAN,  
 JUDETUL BACAU

**FAZA PROIECT:**  
 D.T.A.C.  
 (DOCUMENTATIE TEHNICA PENTRU  
 AUTORIZAREA LUCRARILOR DE  
 CONSTRUIRE)

**TITLU PLANSA:**  
 PLAN DE SITUATIE  
 EXISTENT  
 DN 2F: Traian - Zapodia

PROIECT NR.:	11/2024
DATA:	2024
SCARA:	1:250
SEF PROIECT	ing. Negru Cosmin
PROIECTAT	ing. Negru Cosmin
DESENAT	ing. Negru Cosmin
PLANSA NR.:	PSE-06



**PROIECTANT:**  
 DM BUILDINGS & ROADS  
 ENGINEERING & PARTNERSHIP  
 Strada Traian nr. 37, Municipiul Galati, Judetul Galati  
 Strada Traian nr. 37, Municipiul Galati, Judetul Galati  
 12/2024  
 12/2024

**VERIFICATOR:**  
 NUME: [Blank]  
 CERINTA: [Blank]  
 SEMNATURA: [Signature]  
 NR. 12/156  
 B2.1 B2.1

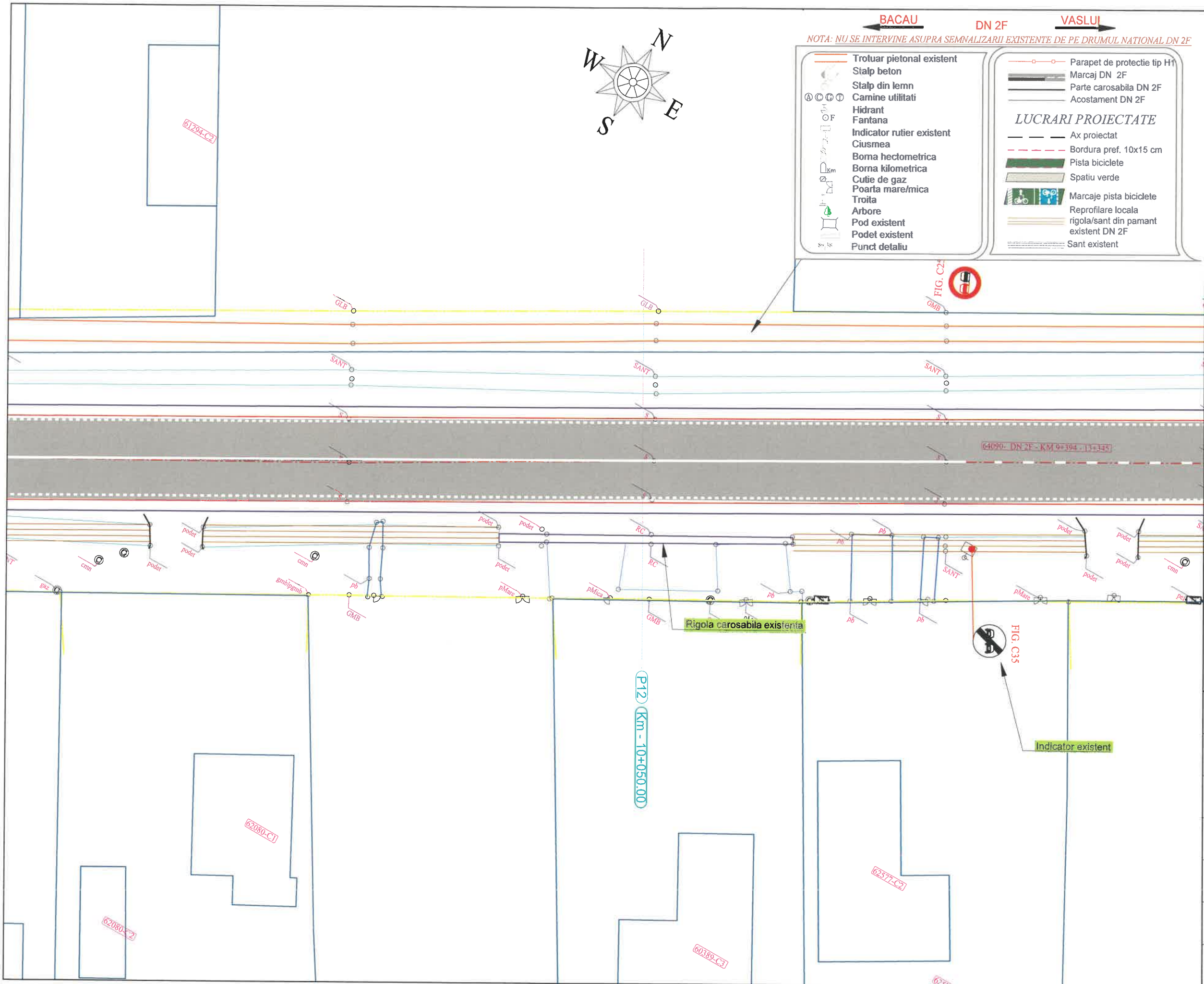
**BENEFICIAR:**  
 U.A.T. COMUNA TRAIAN,  
 JUDEUL BACAU

**DENUMIRE PROIECT:**  
 CONSTRUIRE PISTE BICICLETE IN  
 LOCALITATILE TRAIAN SI  
 ZAPODIA, COMUNA TRAIAN,  
 JUDEUL BACAU

**FAZA PROIECT:**  
 D.T.A.C.  
 (DOCUMENTATIE TEHNICA PENTRU  
 AUTORIZAREA LUCRARILOR DE  
 CONSTRUIRE)

**TITLU PLANSA:**  
 PLAN DE SITUATIE  
 EXISTENT  
 DN 2F: Traian - Zapodia

PROIECT NR.:	11/2024
DATA:	2024
SCARA:	1:250
SEF PROIECT	ing. Negru Cosmin
PROIECTAT	ing. Negru Cosmin
DESEMAT	ing. Negru Cosmin
PLANSA NR.:	PSE-07



**PROIECTANT:**  
 DM BUILDINGS & ROADS  
 ENGINEERING & PARTNERSHIP  
 Strada Traian, Municipiul Galati, judetul Galati

**VERIFICATOR:**  
 NUME :  
 CERINTA : M. B. DOMANILEA  
 SEMNATURA  
 NR. 12156  
 VERIFICATOR DE PROIECTE

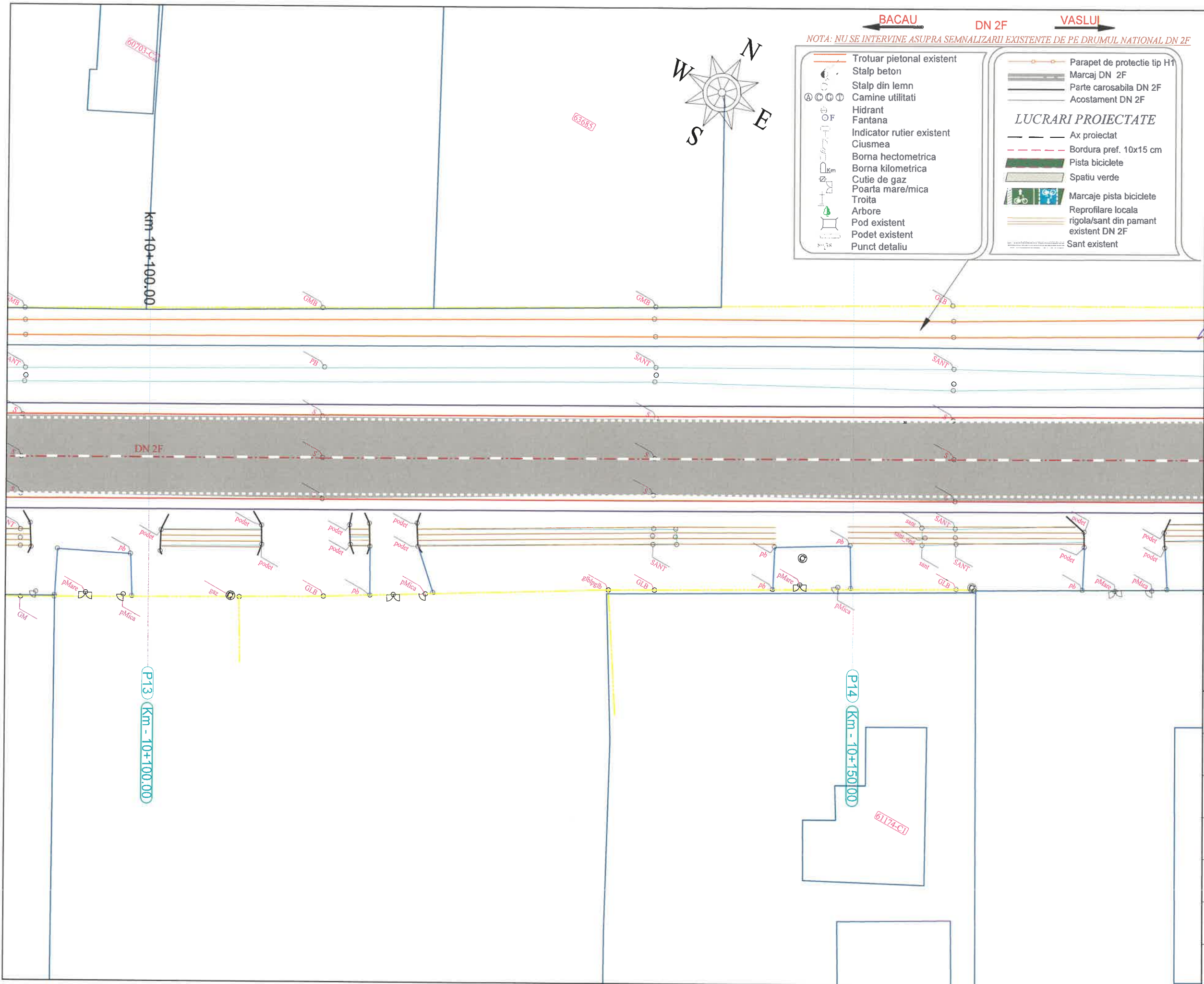
**BENEFICIAR:**  
 U.A.T. COMUNA TRAIAN,  
 JUDETUL BACAU

**DENUMIRE PROIECT:**  
 CONSTRUIRE PISTE BICICLETE IN  
 LOCALITATILE TRAIAN SI  
 ZAPODIA, COMUNA TRAIAN,  
 JUDETUL BACAU

**FAZA PROIECT:**  
 D.T.A.C.  
 (DOCUMENTATIE TEHNICA PENTRU  
 AUTORIZAREA LUCRARILOR DE  
 CONSTRUIRE)

**TITLU PLANSA:**  
 PLAN DE SITUATIE  
 EXISTENT  
 DN 2F: Traian - Zapodia

PROIECT NR.:	11/2024
DATA:	2024
SCARA:	1:250
SEF PROIECT	ing. Negru Cosmin
PROIECTAT	ing. Negru Cosmin
DESENAT	ing. Negru Cosmin
PLANSA NR.:	PSE-08



**PROIECTANT:**  
 DM BUILDINGS & ROADS  
 ENGINEERING PARTNERSHIP  
 Strada Traian Nr. 39, Municipiul Galati, judetul Galati

**VERIFICATOR:**  
 NUME: [Signature]  
 CERINTA: [Signature]  
 SEMNATURA: [Signature]  
 NR. 12156

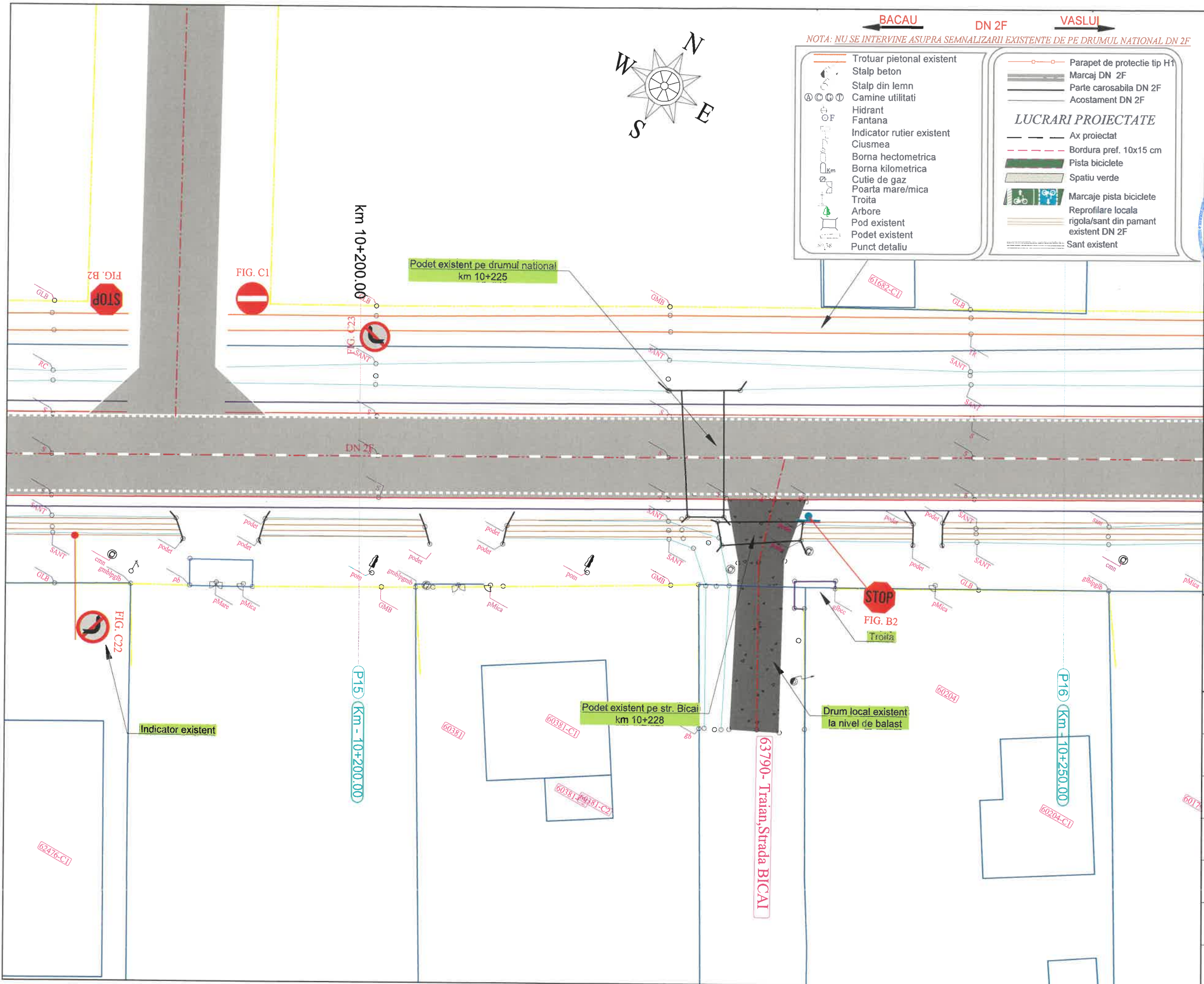
**BENEFICIAR:**  
 U.A.T. COMUNA TRAIAN,  
 JUDETUL BACAU

**DENUMIRE PROIECT:**  
 CONSTRUIRE PISTE BICICLETE IN  
 LOCALITATILE TRAIAN SI  
 ZAPODIA, COMUNA TRAIAN,  
 JUDETUL BACAU

**FAZA PROIECT:**  
 D.T.A.C.  
 (DOCUMENTATIE TEHNICA PENTRU  
 AUTORIZAREA LUCRARILOR DE  
 CONSTRUIRE)

**TITLU PLANSA:**  
 PLAN DE SITUATIE  
 EXISTENT  
 DN 2F: Traian - Zapodia

PROIECT NR.:	11/2024
DATA:	2024
SCARA:	1:250
SEF PROIECT	ing. Negru Cosmin
PROIECTAT	ing. Negru Cosmin
DESENAT	ing. Negru Cosmin
PLANSA NR.:	PSE-09



**BACAU**      **DN 2F**      **VASLUI**

*NOTA: NU SE INTERVINE ASUPRA SEMNALIZARII EXISTENTE DE PE DRUMUL NATIONAL DN 2F*

<ul style="list-style-type: none"> <li>Trotuar pietonal existent</li> <li>Stalp beton</li> <li>Stalp din lemn</li> <li>Camine utilitati</li> <li>Hidrant</li> <li>Fantana</li> <li>Indicator rutier existent</li> <li>Ciusmea</li> <li>Borna hectometrica</li> <li>Borna kilometrica</li> <li>Cutie de gaz</li> <li>Poarta mare/mica</li> <li>Troita</li> <li>Arbore</li> <li>Pod existent</li> <li>Podet existent</li> <li>Punct detalii</li> </ul>	<ul style="list-style-type: none"> <li>Parapet de protectie tip H1</li> <li>Marcaj DN 2F</li> <li>Parte carosabila DN 2F</li> <li>Acostament DN 2F</li> </ul> <p><b>LUCRARI PROIECTATE</b></p> <ul style="list-style-type: none"> <li>Ax proiectat</li> <li>Bordura pref. 10x15 cm</li> <li>Pista biciclete</li> <li>Spatiu verde</li> <li>Marcaje pista biciclete</li> <li>Reprofilare locala rigola/sant din pamant existent DN 2F</li> <li>Sant existent</li> </ul>
--	--

**PROIECTANT:**  
**DM BUILDINGS & ROADS ENGINEERING & PARTNERSHIP**  
 Strada Traian, Nr. 504, Municipiul Galati, Judetul Galati  
 16/09/2024

**VERIFICATOR:**  
 Nume: **DIMITRIU LAZAR**  
 CERINTA: **22.02.2024**  
 SEMNATURA: **NR. 12156**  
 52.1.D2.1

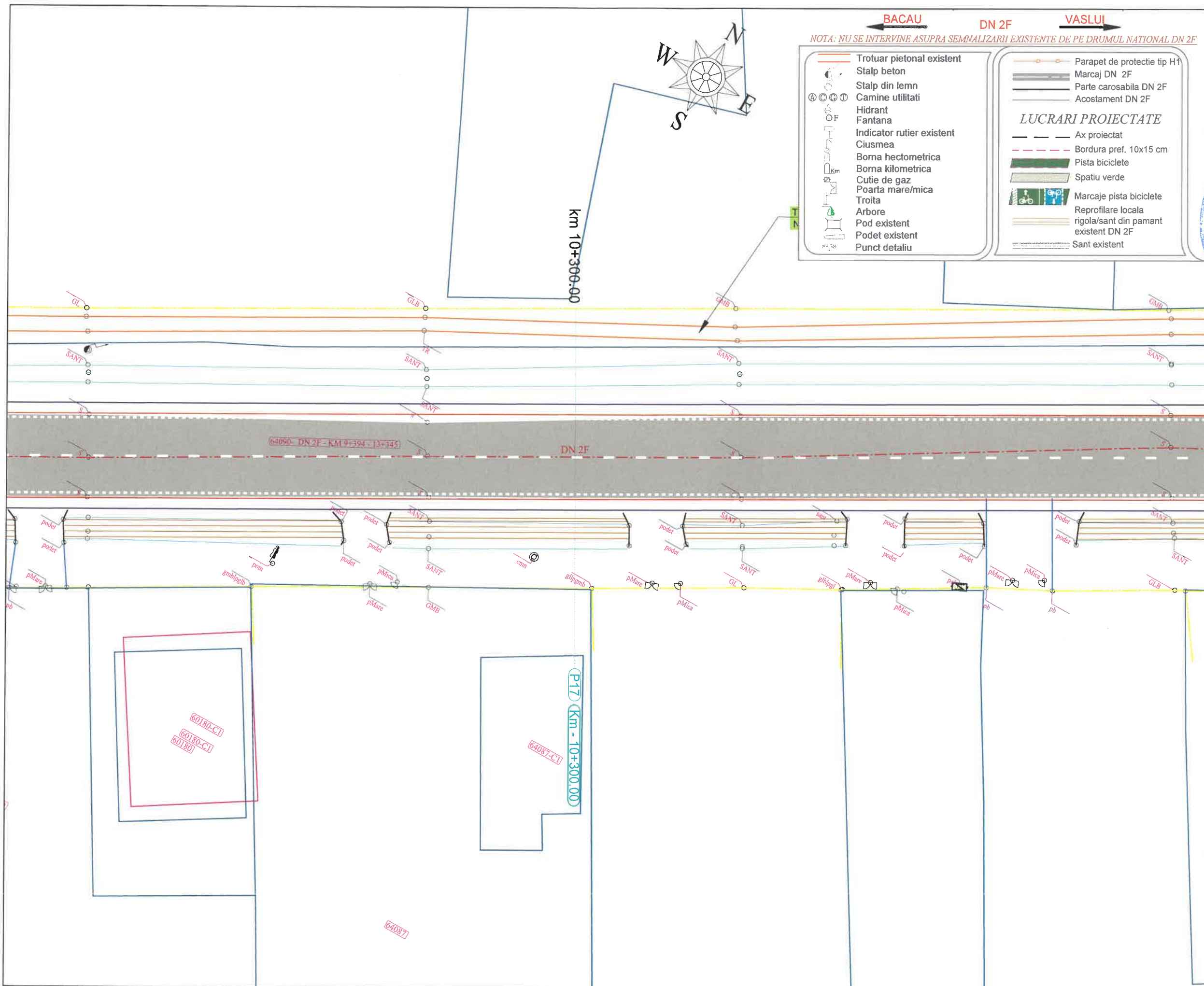
**BENEFICIAR:**  
**U.A.T. COMUNA TRAIAN, JUDETUL BACAU**

**DENUMIRE PROIECT:**  
**CONSTRUIRE PISTE BICICLETE IN LOCALITATILE TRAIAN SI ZAPODIA, COMUNA TRAIAN, JUDETUL BACAU**

**FAZA PROIECT:**  
**D.T.A.C. (DOCUMENTATIE TEHNICA PENTRU AUTORIZAREA LUCRARILOR DE CONSTRUIRE)**

**TITLU PLANSA:**  
**PLAN DE SITUATIE EXISTENT DN 2F: Traian - Zapodia**

PROIECT NR.:	11/2024
DATA:	2024
SCARA:	1:250
SEF PROIECT	ing. Negru Cosmin
PROIECTAT	ing. Negru Cosmin
DESENAT	ing. Negru Cosmin
PLANSA NR.:	PSE-10



**BACAU**      **DN 2F**      **VASLUI**

*NOTA: NU SE INTERVINE ASUPRA SEMNALIZARII EXISTENTE DE PE DRUMUL NATIONAL DN 2F*

<ul style="list-style-type: none"> <li>Trotuar pietonal existent</li> <li>Stalp beton</li> <li>Stalp din lemn</li> <li>Camine utilitati</li> <li>Hidrant</li> <li>Fantana</li> <li>Indicator rutier existent</li> <li>Ciusmea</li> <li>Borna hectometrica</li> <li>Borna kilometrica</li> <li>Cutie de gaz</li> <li>Poarta mare/mica</li> <li>Troita</li> <li>Arbore</li> <li>Pod existent</li> <li>Podet existent</li> <li>Punct detalii</li> </ul>	<ul style="list-style-type: none"> <li>Parapet de protectie tip H1</li> <li>Marcaj DN 2F</li> <li>Parte carosabila DN 2F</li> <li>Acostament DN 2F</li> </ul> <p><b>LUCRARI PROIECTATE</b></p> <ul style="list-style-type: none"> <li>Ax proiectat</li> <li>Bordura pref. 10x15 cm</li> <li>Pista biciclete</li> <li>Spatiu verde</li> <li>Marcaje pista biciclete</li> <li>Reprofilare locala rigola/sant din pamant existent DN 2F</li> <li>Sant existent</li> </ul>
--	--

**PROIECTANT:**  
  
 Strada Traian, Nr. 10, Municipiul Galati, judetul Galati

**VERIFICATOR:**  
 NOME:   
 CERINTA:   
 SEMNATURA: 12155

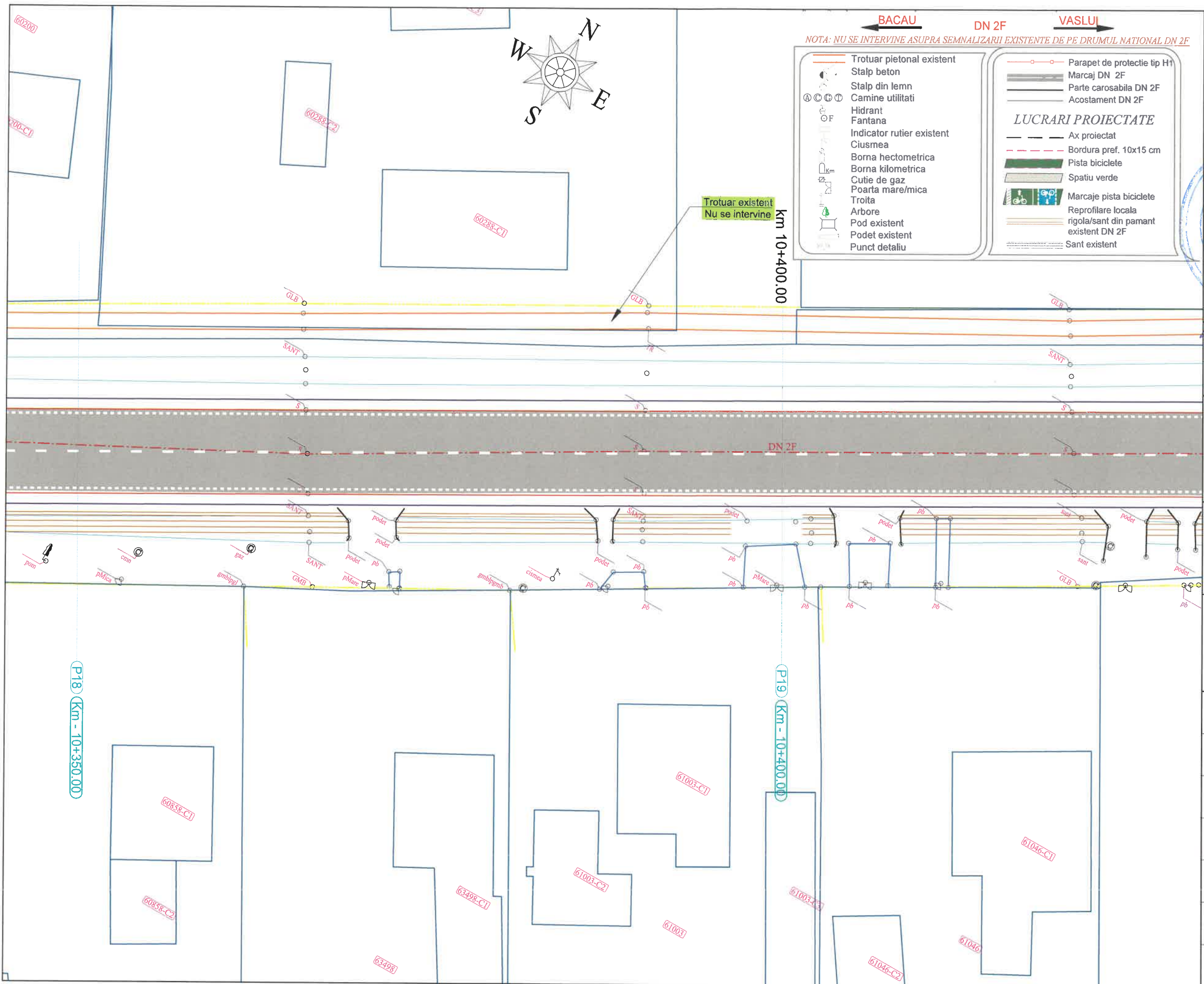
**BENEFICIAR:**  
 U.A.T. COMUNA TRAIAN,  
 JUDETUL BACAU

**DENUMIRE PROIECT:**  
 CONSTRUIRE PISTE BICICLETE IN  
 LOCALITATILE TRAIAN SI  
 ZAPODIA, COMUNA TRAIAN,  
 JUDETUL BACAU

**FAZA PROIECT:**  
 D.T.A.C.  
 (DOCUMENTATIE TEHNICA PENTRU  
 AUTORIZAREA LUCRARILOR DE  
 CONSTRUIRE)

**TITLU PLANSA:**  
 PLAN DE SITUATIE  
 EXISTENT  
 DN 2F: Traian - Zapodia

PROIECT NR.:	11/2024
DATA:	2024
SCARA:	1:250
SEF PROIECT	ing. Negru Cosmin
PROIECTAT	ing. Negru Cosmin
DESENAT	ing. Negru Cosmin
PLANSA NR.:	PSE-11



← BACAU      DN 2F      VASLUI →

*NOTA: NU SE INTERVINE ASUPRA SEMNALIZARII EXISTENTE DE PE DRUMUL NATIONAL DN 2F*

<ul style="list-style-type: none"> <li>— Trotuar pietonal existent</li> <li>● Stalp beton</li> <li>● Stalp din lemn</li> <li>● Camine utilitati</li> <li>● Hidrant</li> <li>● Fantana</li> <li>● Indicator rutier existent</li> <li>● Ciusmea</li> <li>● Borna hectometrica</li> <li>● Borna kilometrica</li> <li>● Cutie de gaz</li> <li>● Poarta mare/mica</li> <li>● Troita</li> <li>● Arbore</li> <li>● Pod existent</li> <li>● Podet existent</li> <li>● Punct detaliu</li> </ul>	<ul style="list-style-type: none"> <li>— Parapet de protectie tip H1</li> <li>— Marcaj DN 2F</li> <li>— Parte carosabila DN 2F</li> <li>— Acostament DN 2F</li> </ul> <p style="text-align: center;"><b>LUCRARI PROIECTATE</b></p> <ul style="list-style-type: none"> <li>— Ax proiectat</li> <li>— Bordura pref. 10x15 cm</li> <li>— Pista biciclete</li> <li>— Spatiu verde</li> <li>— Marcaje pista biciclete</li> <li>— Reprofilare locala rigola/sant din pamant existent DN 2F</li> <li>— Sant existent</li> </ul>
--	--

**PROIECTANT:**  
 U.S. BUILDINGS & ROADS  
 ENGINEERS & PARTNERSHIP  
 Strada Traian, Nr. 1, Municipiul Galati, judetul Galati

**VERIFICATOR:**  
 NUME: ...  
 SEMNATURA: ...  
 DATA: 12/26

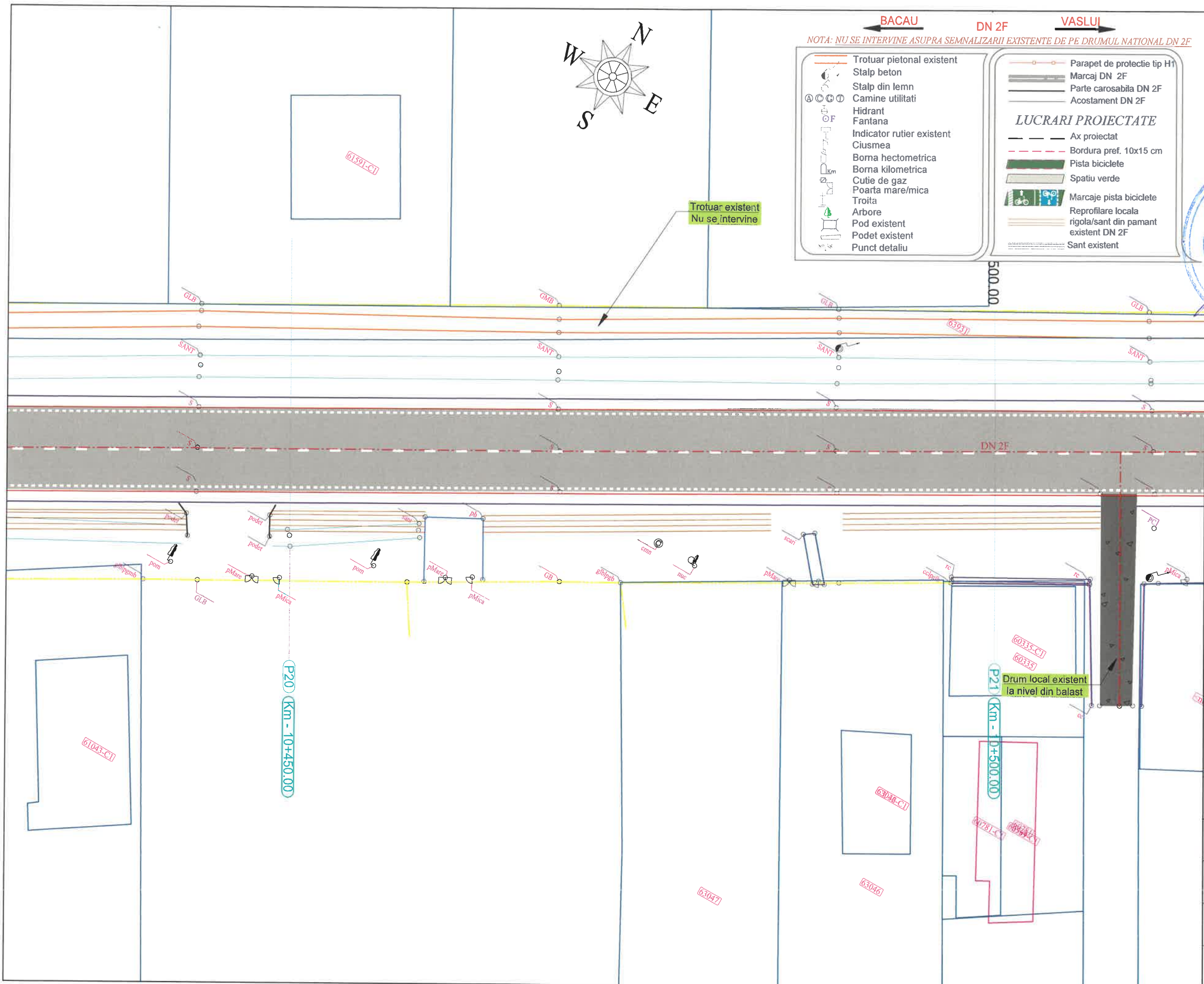
**BENEFICIAR:**  
 U.A.T. COMUNA TRAIAN,  
 JUDETUL BACAU

**DENUMIRE PROIECT:**  
 CONSTRUIRE PISTE BICICLETE IN  
 LOCALITATILE TRAIAN SI  
 ZAPODIA, COMUNA TRAIAN,  
 JUDETUL BACAU

**FAZA PROIECT:**  
 D.T.A.C.  
 (DOCUMENTATIE TEHNICA PENTRU  
 AUTORIZAREA LUCRARILOR DE  
 CONSTRUIRE)

**TITLU PLANSA:**  
 PLAN DE SITUATIE  
 EXISTENT  
 DN 2F: Traian - Zapodia

PROIECT NR.:	11/2024
DATA:	2024
SCARA:	1:250
SEF PROIECT	ing. Negru Cosmin
PROIECTAT	ing. Negru Cosmin
DESENAT	ing. Negru Cosmin
PLANSA NR.:	PSE-12



**PROIECTANT:**  
 DM BUILDINGS & ROADS  
 ENGINEERING & PARTNERSHIP  
 Strada Traian 28, 397, Municipiul Galati, Judetul Galati

**VERIFICATOR:**  
 Nume:  
 CERINTA: ALB. D. N. N. N.  
 SEMNATURA  
 NR. 12156  
 INGINER VERIFICATOR DE PROIECTE

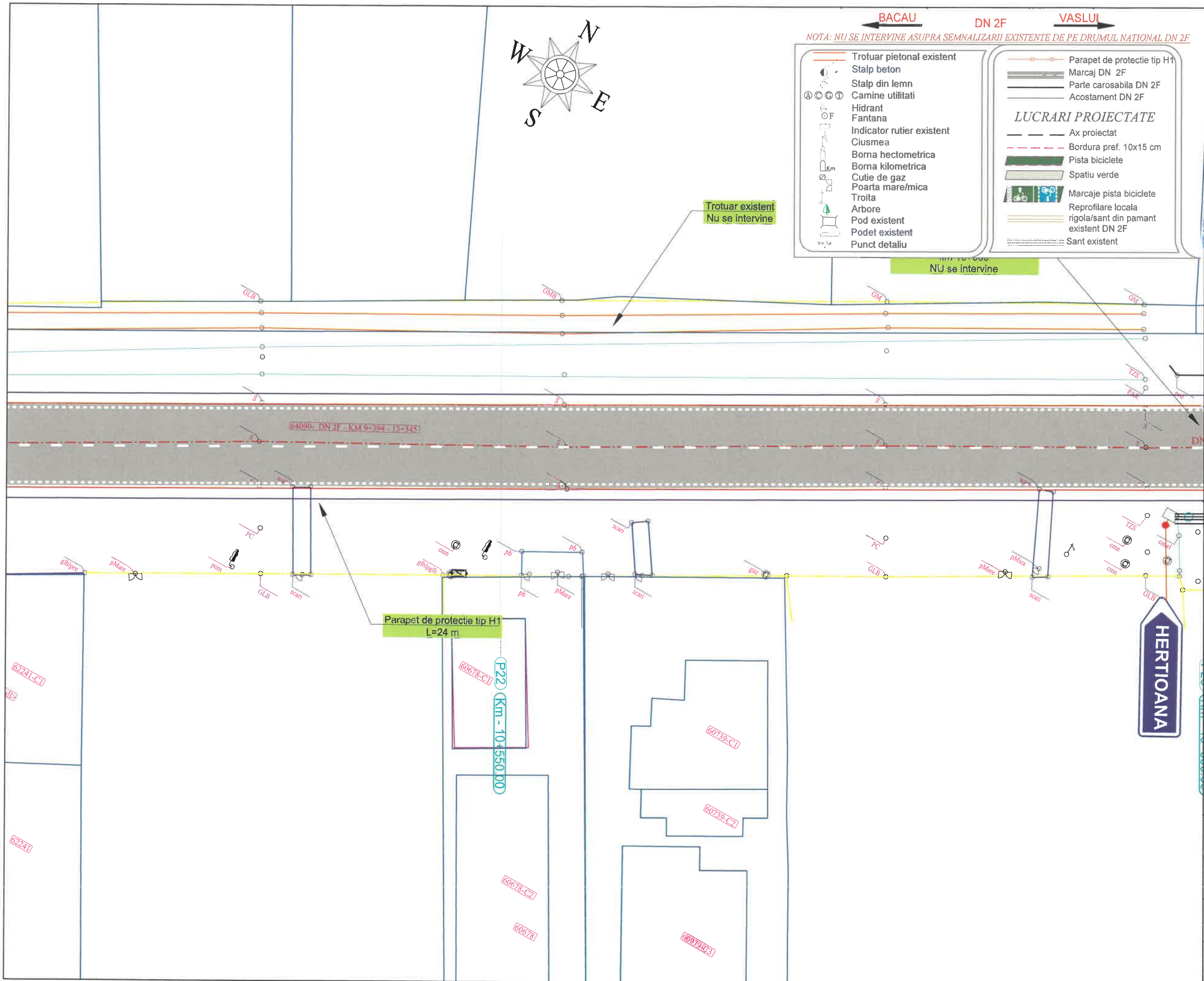
**BENEFICIAR:**  
 U.A.T. COMUNA TRAIAN,  
 JUDEUL BACAU

**DENUMIRE PROIECT:**  
 CONSTRUIRE PISTE BICICLETE IN  
 LOCALITATILE TRAIAN SI  
 ZAPODIA, COMUNA TRAIAN,  
 JUDEUL BACAU

**FAZA PROIECT:**  
 D.T.A.C.  
 (DOCUMENTATIE TEHNICA PENTRU  
 AUTORIZAREA LUCRARILOR DE  
 CONSTRUIRE)

**TITLU PLANSA:**  
 PLAN DE SITUATIE  
 EXISTENT  
 DN 2F: Traian - Zapodia

PROIECT NR.:	11/2024
DATA:	2024
SCARA:	1:250
SEF PROIECT	ing. Negru Cosmin
PROIECTAT	ing. Negru Cosmin
DESENAT	ing. Negru Cosmin
PLANSA NR.:	PSE-13



- BACAU**      **DN 2F**      **VASLUI**
- NOTA: NU SE INTERVINE ASUPRA SEMNALIZARII EXISTENTE DE PE DRUMUL NATIONAL DN 2F*
- |  |   |
|--|---|
| <ul style="list-style-type: none"> <li>Trotuar pietonal existent</li> <li>Stalp beton</li> <li>Stalp din lemn</li> <li>Camine utilitati</li> <li>Hidrant</li> <li>Fantana</li> <li>Indicator rutier existent</li> <li>Ciusmea</li> <li>Borna hectometrica</li> <li>Borna kilometrica</li> <li>Cutie de gaz</li> <li>Poarta mare/mica</li> <li>Troita</li> <li>Arbore</li> <li>Pod existent</li> <li>Podet existent</li> <li>Punct detaliu</li> </ul> | <ul style="list-style-type: none"> <li>Parapet de protectie tip H1</li> <li>Marcaj DN 2F</li> <li>Parte carosabila DN 2F</li> <li>Acostament DN 2F</li> </ul> <p><b>LUCRARI PROIECTATE</b></p> <ul style="list-style-type: none"> <li>Ax proiectat</li> <li>Bordura pref. 10x15 cm</li> <li>Pista biciclete</li> <li>Spatiu verde</li> <li>Marcaje pista biciclete</li> <li>Reprofilare locala</li> <li>rigola/sant din pamant existent DN 2F</li> <li>Sant existent</li> </ul> |
|--|---|

**PROIECTANT:**  
 DM BUILDINGS & ROADS  
 ENGINEERING PARTNERSHIP  
 Strada Traian, Nr. 29, Municipiul Galati, judetul Galati

**VERIFICATOR:**  
 NUME:  
 CERINTA SAZ BZ DA MA PEI  
 SEMNATURA  
 NR. 12155

**BENEFICIAR:**  
 U.A.T. COMUNA TRAIAN,  
 JUDETUL BACAU

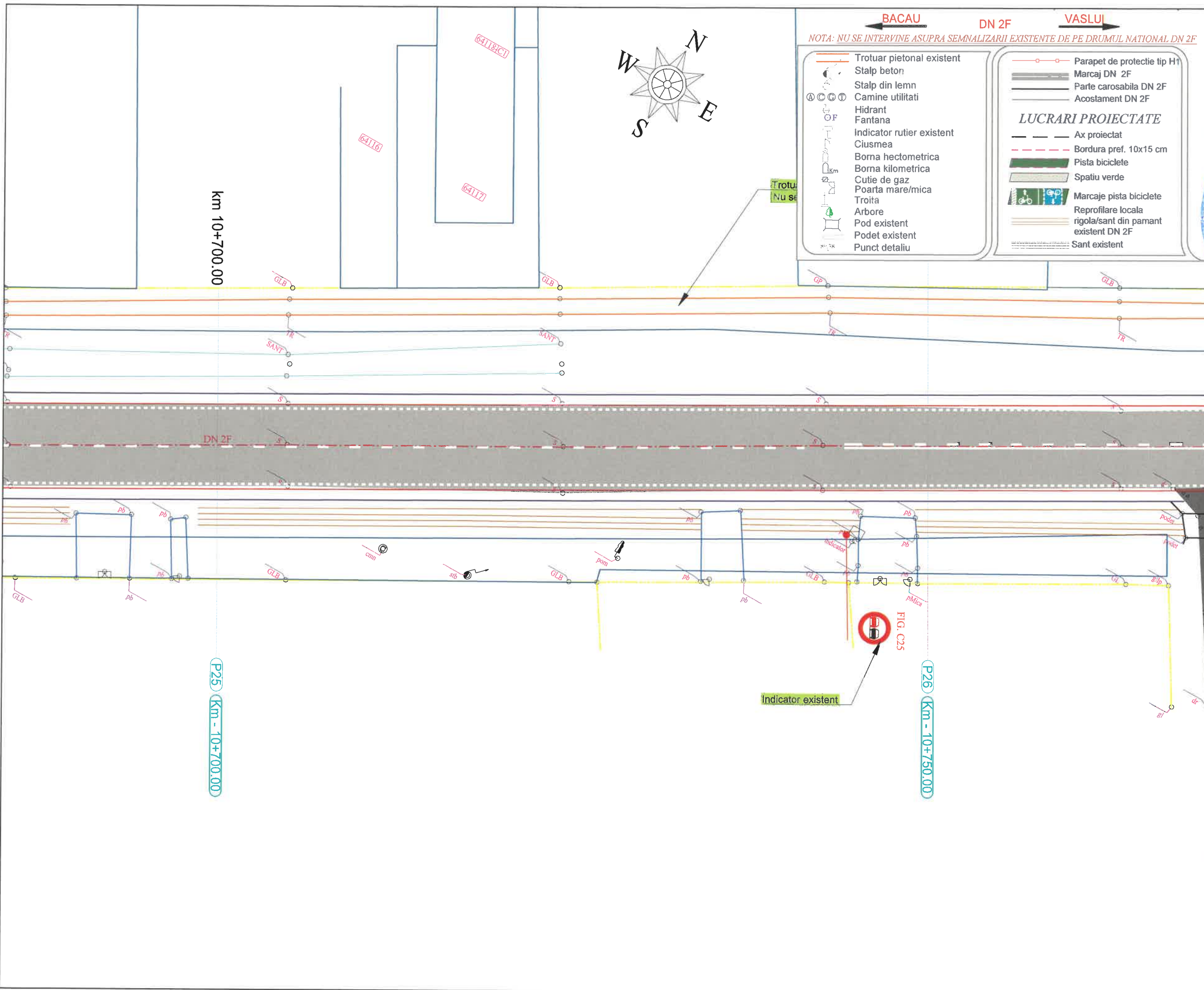
**DENUMIRE PROIECT:**  
 CONSTRUIRE PISTE BICICLETE IN  
 LOCALITATILE TRAIAN SI  
 ZAPODIA, COMUNA TRAIAN,  
 JUDETUL BACAU

**FAZA PROIECT:**  
 D.T.A.C.  
 (DOCUMENTATIE TEHNICA PENTRU  
 AUTORIZAREA LUCRARILOR DE  
 CONSTRUIRE)

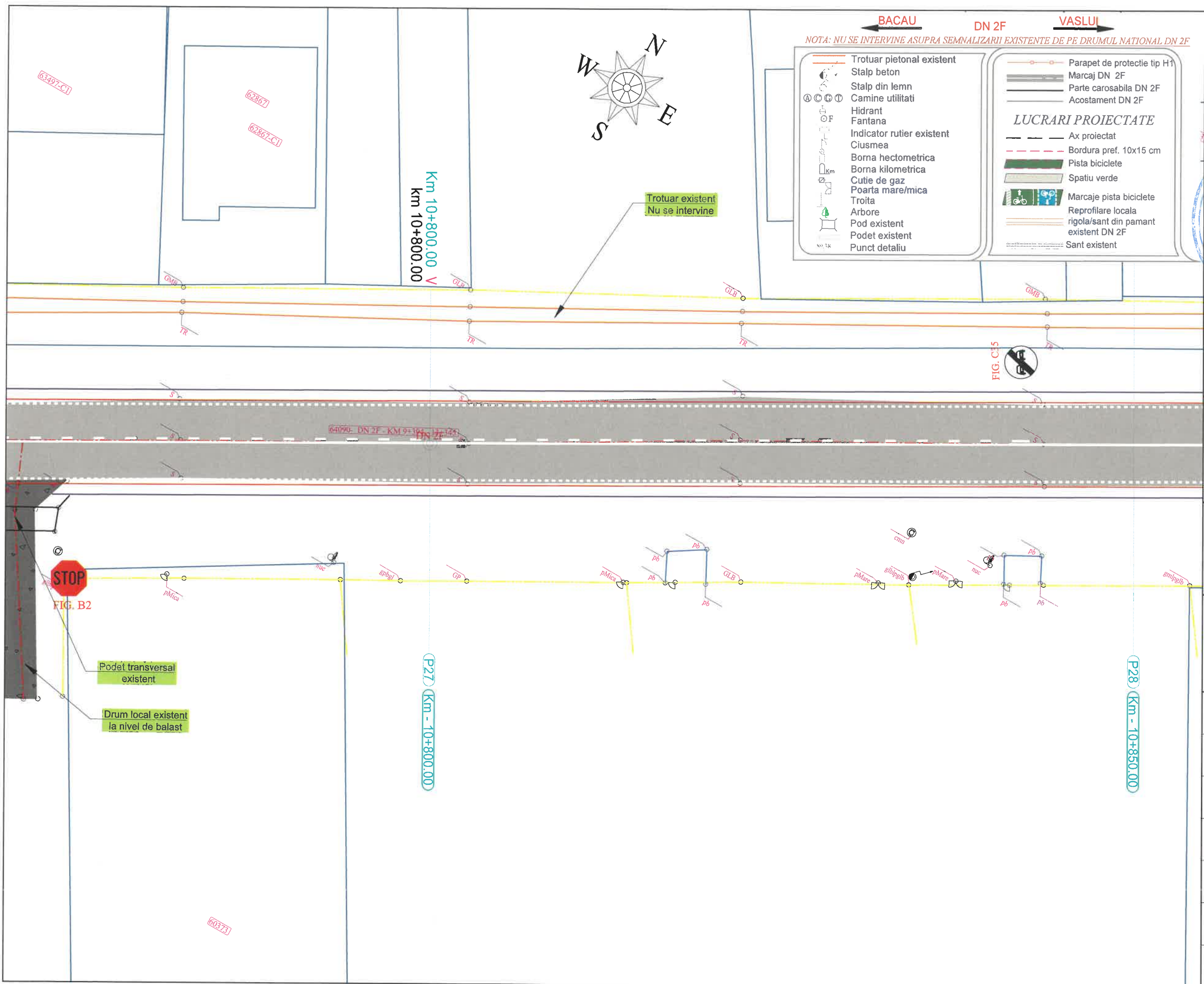
**TITLU PLANSA:**  
 PLAN DE SITUATIE  
 EXISTENT  
 DN 2F: Traian - Zapodia

PROIECT NR.:	11/2024
DATA:	2024
SCARA:	1:250
SEF PROIECT	ing. Negru Cosmin
PROIECTAT	ing. Negru Cosmin
DESENAT	ing. Negru Cosmin
PLANSA NR.:	PSE-14





<b>PROIECTANT:</b> DMBUILDINGS & ROADS ENGINEERING & PARTNERSHIP Strada Traian, Nr. 39, Municipiul Galati, judetul Galati	
<b>VERIFICATOR:</b> NUME: DUMITRU ANDREI CERINTA: A4, B2, D7 SEMNATURA: NR. 12156	
<b>BENEFICIAR:</b> U.A.T. COMUNA TRAIAN, JUDETUL BACAU	
<b>DENUMIRE PROIECT:</b> CONSTRUIRE PISTE BICICLETE IN LOCALITATILE TRAIAN SI ZAPODIA, COMUNA TRAIAN, JUDETUL BACAU	
<b>FAZA PROIECT:</b> D.T.A.C. (DOCUMENTATIE TEHNICA PENTRU AUTORIZAREA LUCRARILOR DE CONSTRUIRE)	
<b>TITLU PLANSA:</b> PLAN DE SITUATIE EXISTENT DN 2F: Traian - Zapodia	
<b>PROIECT NR.:</b>	11/2024
<b>DATA:</b>	2024
<b>SCARA:</b>	1:250
<b>SEF PROIECT</b>	ing. Negru Cosmin
<b>PROIECTAT</b>	ing. Negru Cosmin
<b>DESENAT</b>	ing. Negru Cosmin
<b>PLANSA NR.:</b>	PSE-16



**PROIECTANT:**  
 DM BUILDINGS & ROADS  
 ENGINEERING & PARTNERSHIP  
 Strada Traian, Nr. 97A Municipiul Galati, judetul Galati

**VERIFICATOR:**  
 Nume: [Redacted]  
 CERINTA : A4, B2, D7  
 SEMNATURA 12156  
 [Signature]

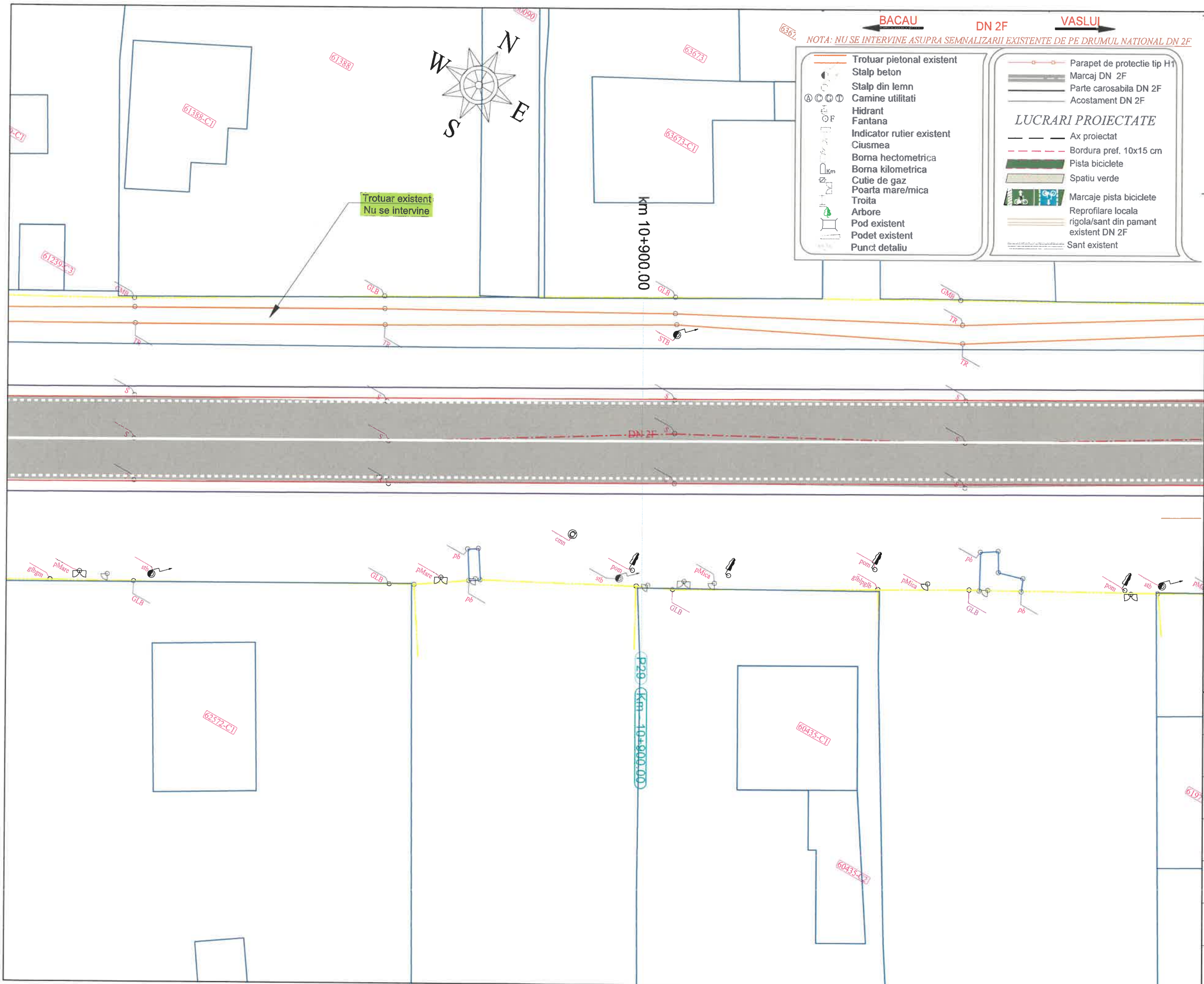
**BENEFICIAR:**  
 U.A.T. COMUNA TRAIAN,  
 JUDEUL BACAU

**DENUMIRE PROIECT:**  
 CONSTRUIRE PISTE BICICLETE IN  
 LOCALITATILE TRAIAN SI  
 ZAPODIA, COMUNA TRAIAN,  
 JUDEUL BACAU

**FAZA PROIECT:**  
 D.T.A.C.  
 (DOCUMENTATIE TEHNICA PENTRU  
 AUTORIZAREA LUCRARILOR DE  
 CONSTRUIRE)

**TITLU PLANSA:**  
 PLAN DE SITUATIE  
 EXISTENT  
 DN 2F: Traian - Zapodia

PROIECT NR.:	11/2024
DATA:	2024
SCARA:	1:250
SEF PROIECT	ing. Negru Cosmin
PROIECTAT	ing. Negru Cosmin
DESENAT	ing. Negru Cosmin
PLANSA NR.:	PSE-17



**PROIECTANT:**  
 DM BUILDINGS & ROADS  
 ENGINEERING & PARTNERSHIP  
 Strada Traian, Nr. 211, Municipiul Galati, Judetul Galati  
 126816791

**VERIFICATOR:**  
 NUME: [Signature]  
 CERINTA: [Signature]  
 SEMNATURA: [Signature]  
 INGINER [Signature]  
 NR. 12156  
 B2.1 D2.1

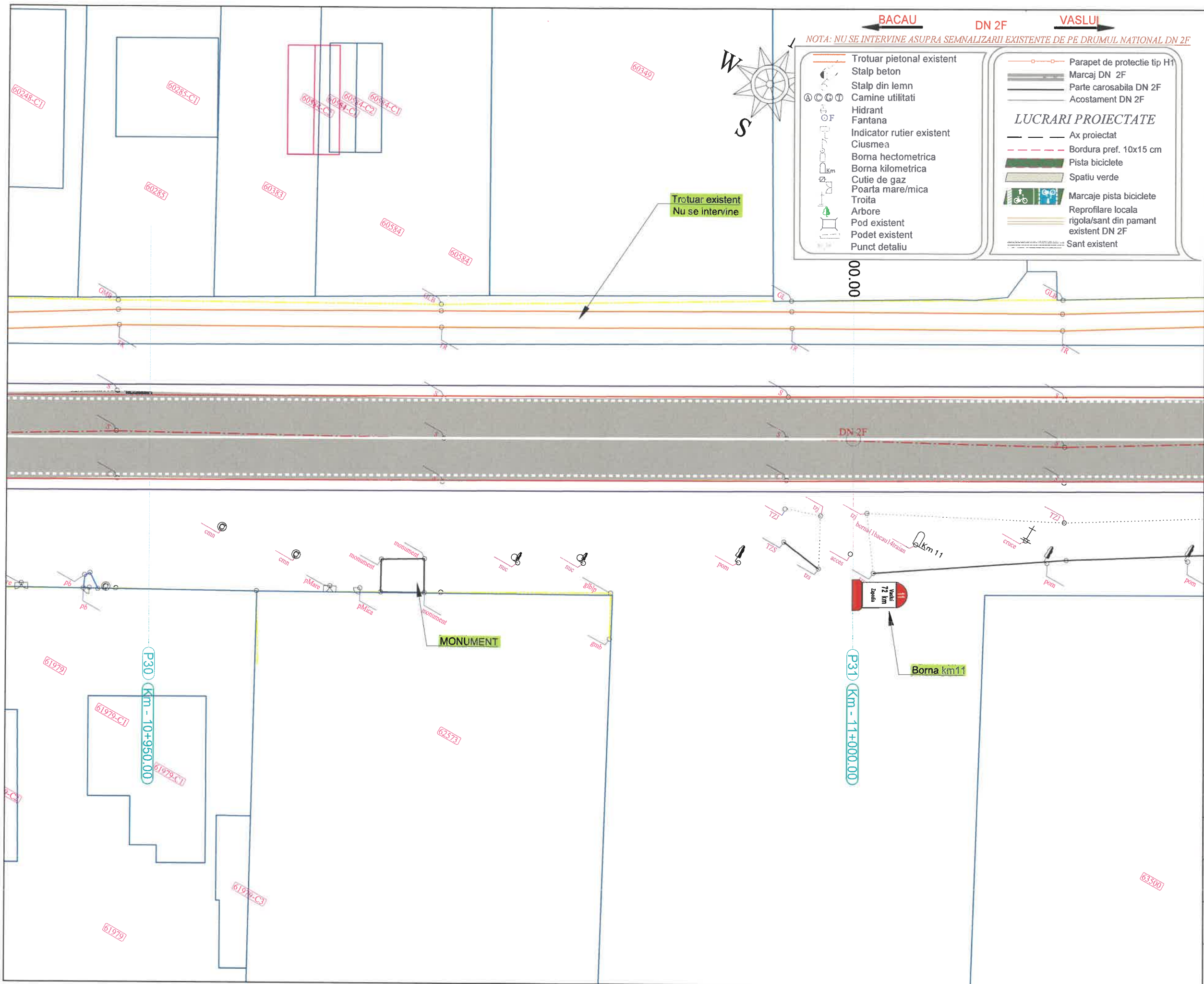
**BENEFICIAR:**  
 U.A.T. COMUNA TRAIAN,  
 JUDEUL BACAU

**DENUMIRE PROIECT:**  
 CONSTRUIRE PISTE BICICLETE IN  
 LOCALITATILE TRAIAN SI  
 ZAPODIA, COMUNA TRAIAN,  
 JUDEUL BACAU

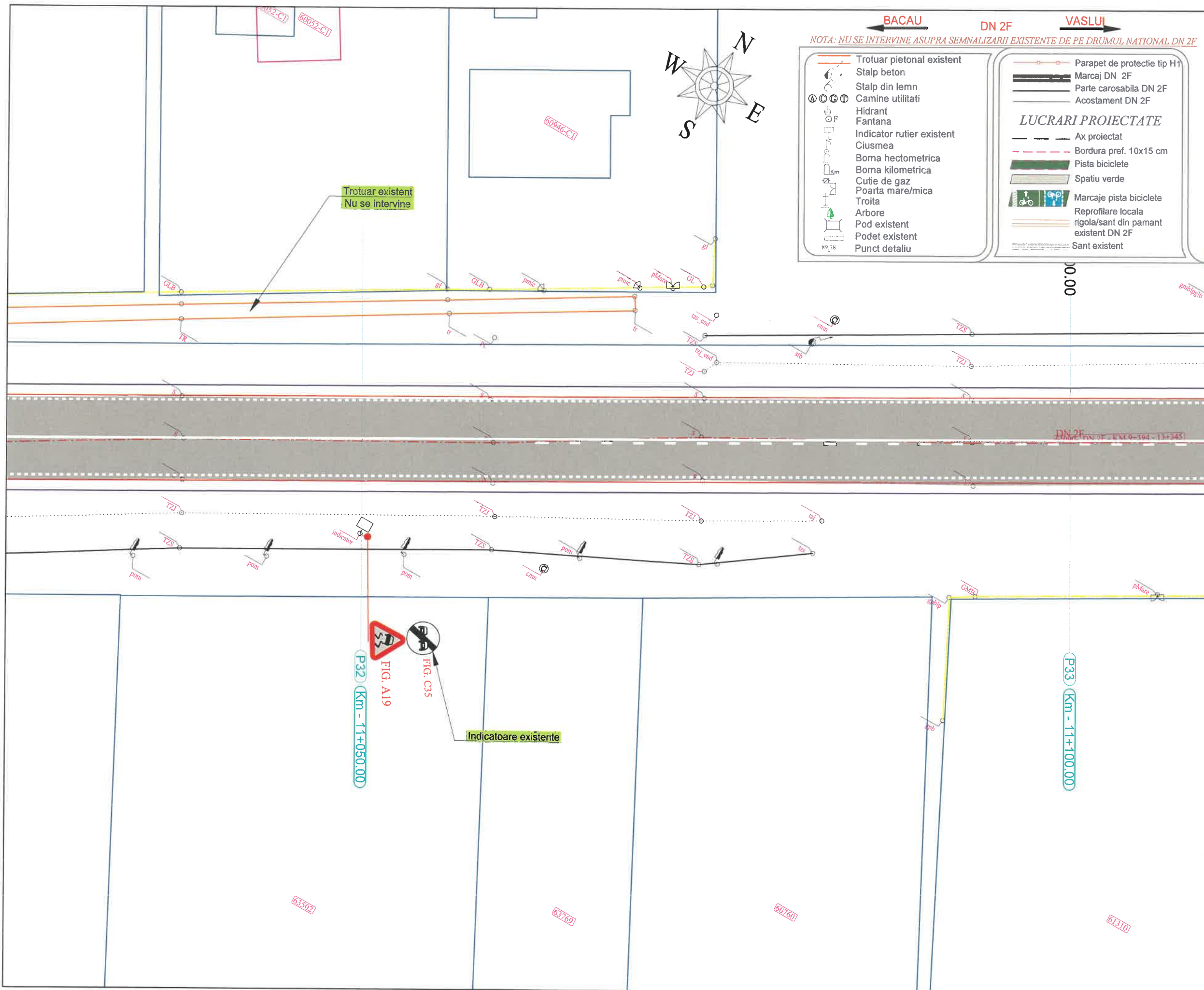
**FAZA PROIECT:**  
 D.T.A.C.  
 (DOCUMENTATIE TEHNICA PENTRU  
 AUTORIZAREA LUCRARILOR DE  
 CONSTRUIRE)

**TITLU PLANSA:**  
 PLAN DE SITUATIE  
 EXISTENT  
 DN 2F: Traian - Zapodia

PROIECT NR.:	11/2024
DATA:	2024
SCARA:	1:250
SEF PROIECT	ing. Negru Cosmin
PROIECTAT	ing. Negru Cosmin
DESENAT	ing. Negru Cosmin
PLANSA NR.:	PSE-18



<b>PROIECTANT:</b> DM HOLDINGS & ROADS ENGINEERING PARTNERSHIP Strada Traian, Nr. 401, Municipiul Galati, Judetul Galati	
<b>VERIFICATOR:</b> NUME: [Signature] CERINTA: A4, B2, B3, B4, B5 SEMNIATUR NR. 12155 DIRECTOR GENERAL DE PROIECTE	
<b>BENEFICIAR:</b> U.A.T. COMUNA TRAIAN, JUDEUL BACAU	
<b>DENUMIRE PROIECT:</b> CONSTRUIRE PISTE BICICLETE IN LOCALITATILE TRAIAN SI ZAPODIA, COMUNA TRAIAN, JUDEUL BACAU	
<b>FAZA PROIECT:</b> D.T.A.C. (DOCUMENTATIE TEHNICA PENTRU AUTORIZAREA LUCRARILOR DE CONSTRUIRE)	
<b>TITLU PLANSA:</b> PLAN DE SITUATIE EXISTENT DN 2F: Traian - Zapodia	
<b>PROIECT NR.:</b>	11/2024
<b>DATA:</b>	2024
<b>SCARA:</b>	1:250
<b>SEF PROIECT:</b>	ing. Negru Cosmin
<b>PROIECTAT:</b>	ing. Negru Cosmin
<b>DESENAT:</b>	ing. Negru Cosmin
<b>PLANSA NR.:</b>	PSE-19



**PROIECTANT:**  
 DM BUILDINGS & ROADS  
 ENGINEERING PARTNERSHIP  
 Strada Traian, nr. 697 Municipiul Galati, judetul Galati

**VERIFICATOR:**  
 NUME :  
 CERINTA : A1, B2, D1  
 SEMNATURA

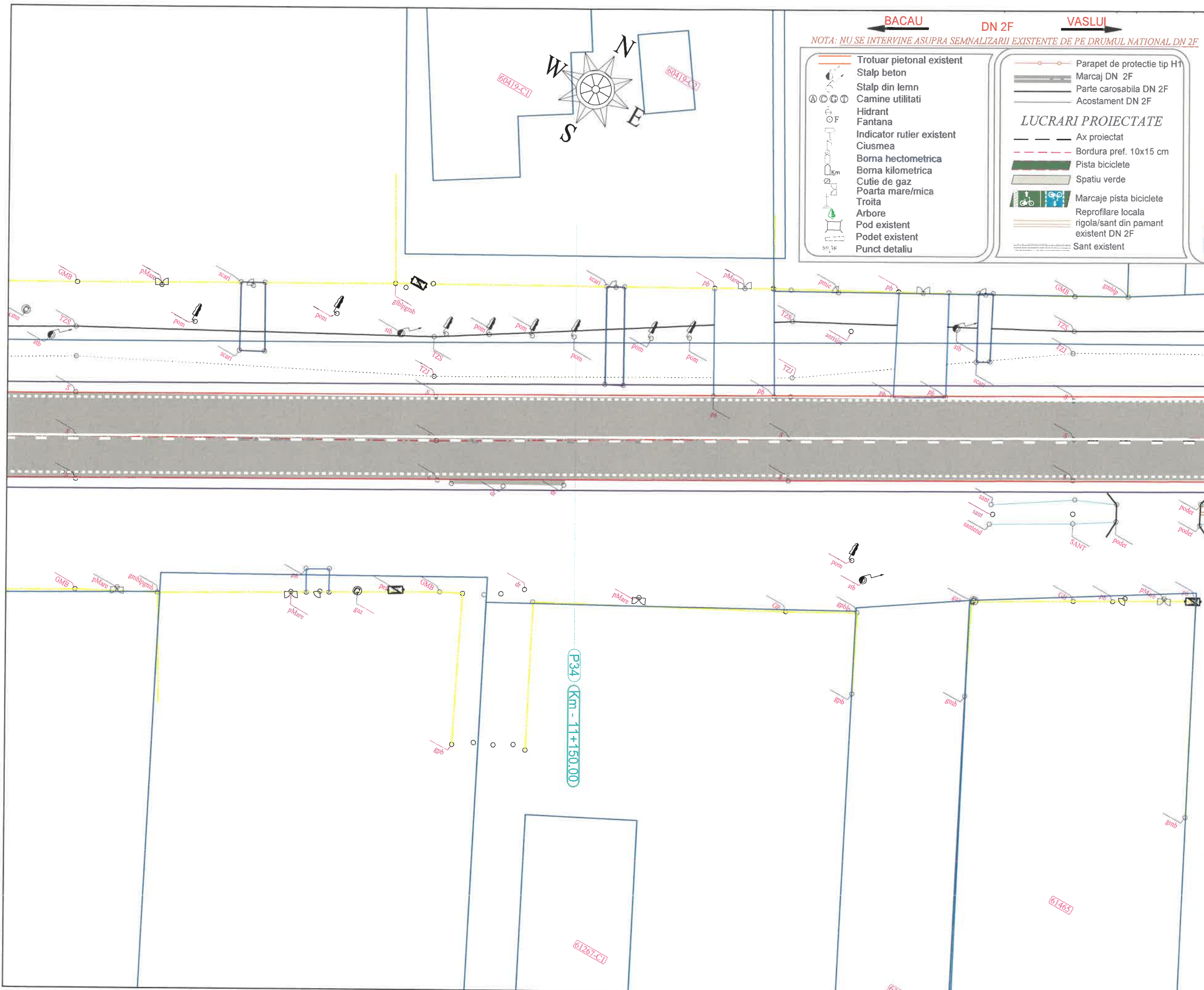
**BENEFICIAR:**  
 U.A.T. COMUNA TRAIAN,  
 JUDETUL BACAU

**DENUMIRE PROIECT:**  
 CONSTRUIRE PISTE BICICLETE IN  
 LOCALITATILE TRAIAN SI  
 ZAPODIA, COMUNA TRAIAN,  
 JUDETUL BACAU

**FAZA PROIECT:**  
 D.T.A.C.  
 (DOCUMENTATIE TEHNICA PENTRU  
 AUTORIZAREA LUCRARILOR DE  
 CONSTRUIRE)

**TITLU PLANSA:**  
 PLAN DE SITUATIE  
 EXISTENT  
 DN 2F: Traian - Zapodia

PROIECT NR.:	11/2024
DATA:	2024
SCARA:	1:250
SEF PROIECT	ing. Negru Cosmin
PROIECTAT	ing. Negru Cosmin
DESENAT	ing. Negru Cosmin
PLANSA NR.:	PSE-20



**BACAU**      **DN 2F**      **VASLUI**

*NOTA: NU SE INTERVINE ASUPRA SEMNALIZARII EXISTENTE DE PE DRUMUL NATIONAL DN 2F*

<ul style="list-style-type: none"> <li>Trotuar pietonal existent</li> <li>Stalp beton</li> <li>Stalp din lemn</li> <li>Camine utilitati</li> <li>Hidrant</li> <li>Fantana</li> <li>Indicator rutier existent</li> <li>Ciusmea</li> <li>Borna hectometrica</li> <li>Borna kilometrica</li> <li>Cutie de gaz</li> <li>Poarta mare/mica</li> <li>Troita</li> <li>Arbore</li> <li>Pod existent</li> <li>Podet existent</li> <li>Punct detaliu</li> </ul>	<ul style="list-style-type: none"> <li>Parapet de protectie tip H1</li> <li>Marcaj DN 2F</li> <li>Parte carosabila DN 2F</li> <li>Acostament DN 2F</li> </ul> <p><b>LUCRARI PROIECTATE</b></p> <ul style="list-style-type: none"> <li>Ax proiectat</li> <li>Bordura pref. 10x15 cm</li> <li>Pista biciclete</li> <li>Spatiu verde</li> <li>Marcaje pista biciclete</li> <li>Reprofilare locala rigola/sant din pamant existent DN 2F</li> <li>Sant existent</li> </ul>
--	--

**PROIECTANT:**  
**DN BUILDINGS & ROADS**  
**ENGINEERING & PARTNERSHIP**  
 Strada Galati, Nr. 101, Municipiul Galati, judetul Galati

**VERIFICATOR:**  
 NUME:  
 CERINTA  
 SEMNATURAM D.L.P.A.  
 NR. 12156

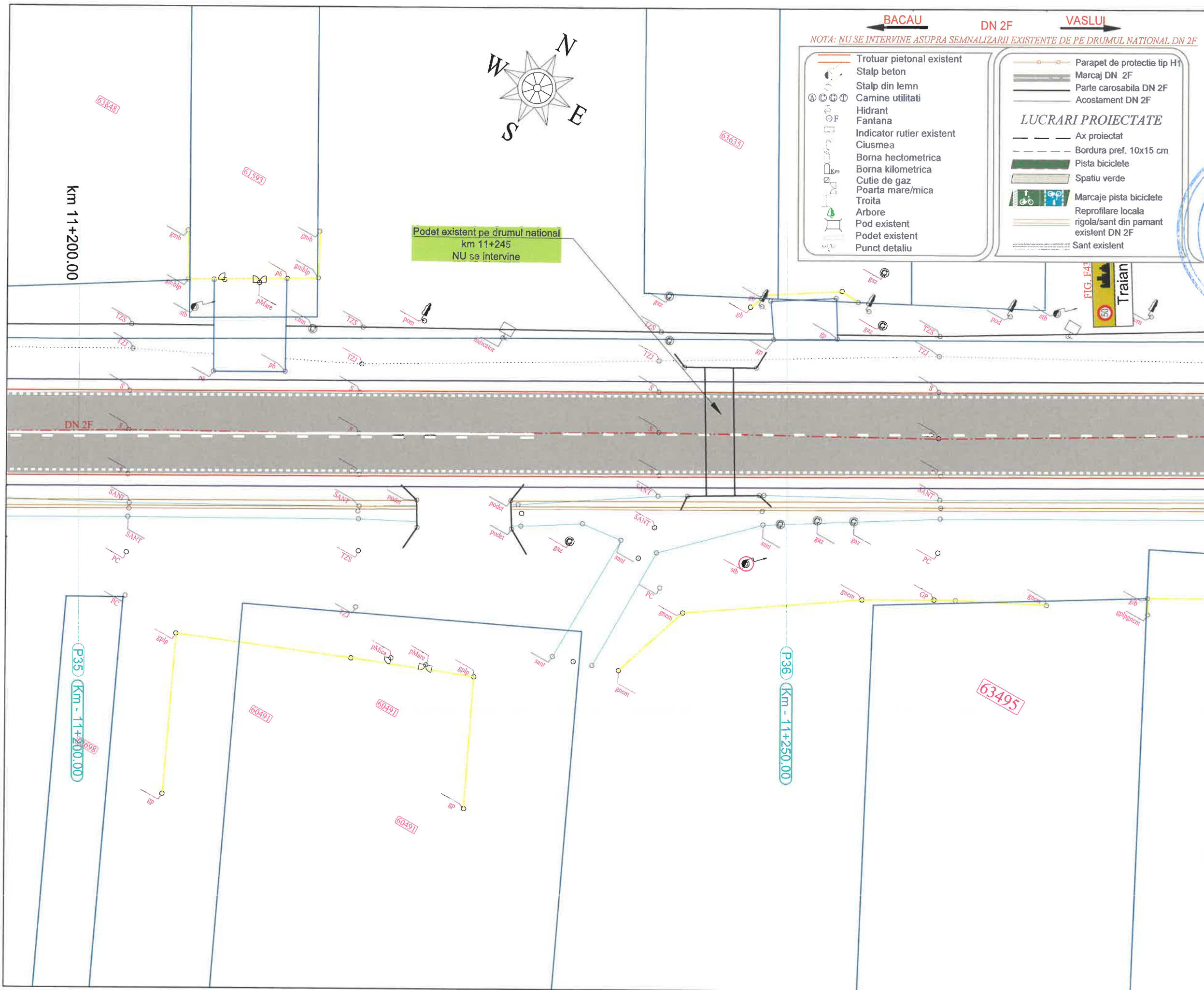
**BENEFICIAR:**  
**U.A.T. COMUNA TRAIAN,**  
**JUDETUL BACAU**

**DENUMIRE PROIECT:**  
**CONSTRUIRE PISTE BICICLETE IN**  
**LOCALITATILE TRAIAN SI**  
**ZAPODIA, COMUNA TRAIAN,**  
**JUDETUL BACAU**

**FAZA PROIECT:**  
**D.T.A.C.**  
**(DOCUMENTATIE TEHNICA PENTRU**  
**AUTORIZAREA LUCRARILOR DE**  
**CONSTRUIRE)**

**TITLU PLANSA:**  
**PLAN DE SITUATIE**  
**EXISTENT**  
**DN 2F: Traian - Zapodia**

PROIECT NR.:	11/2024
DATA:	2024
SCARA:	1:250
SEF PROIECT	ing. Negru Cosmin
PROIECTAT	ing. Negru Cosmin
DESENAT	ing. Negru Cosmin
PLANSA NR.:	PSE-21



**BACĂU**      **DN 2F**      **VASLUI**

NOTA: NU SE INTERVINE ASUPRA SEMNALIZĂRII EXISTENTE DE PE DRUMUL NAȚIONAL DN 2F

<ul style="list-style-type: none"> <li>Trotuar pietonal existent</li> <li>Stalp beton</li> <li>Stalp din lemn</li> <li>Camine utilitati</li> <li>Hidrant</li> <li>Fantana</li> <li>Indicator rutier existent</li> <li>Ciusea</li> <li>Borna hectometrica</li> <li>Borna kilometrica</li> <li>Cutie de gaz</li> <li>Poarta mare/mica</li> <li>Troita</li> <li>Arbore</li> <li>Pod existent</li> <li>Podet existent</li> <li>Punct detaliu</li> </ul>	<ul style="list-style-type: none"> <li>Parapet de protectie tip H1</li> <li>Marcaj DN 2F</li> <li>Parte carosabila DN 2F</li> <li>Acostament DN 2F</li> </ul> <p><b>LUCRARI PROIECTATE</b></p> <ul style="list-style-type: none"> <li>Ax proiectat</li> <li>Bordura pref. 10x15 cm</li> <li>Pista biciclete</li> <li>Spatiu verde</li> <li>Marcaje pista biciclete</li> <li>Reprofilare locala rigola/sant din pamant existent DN 2F</li> <li>Sant existent</li> </ul>
---	--

**PROIECTANT:**  
**ING. BUILDINGS & ROADS**  
**ENGINEERING & OWNERSHIP**  
 Strada Traian, Nr. 27, Municipiul Galati, judetul Galati

**VERIFICATOR:**  
 NUME: [blank]  
 CERINTA: 04, 02, 01  
 SEMNATURA  
 NR. 12156

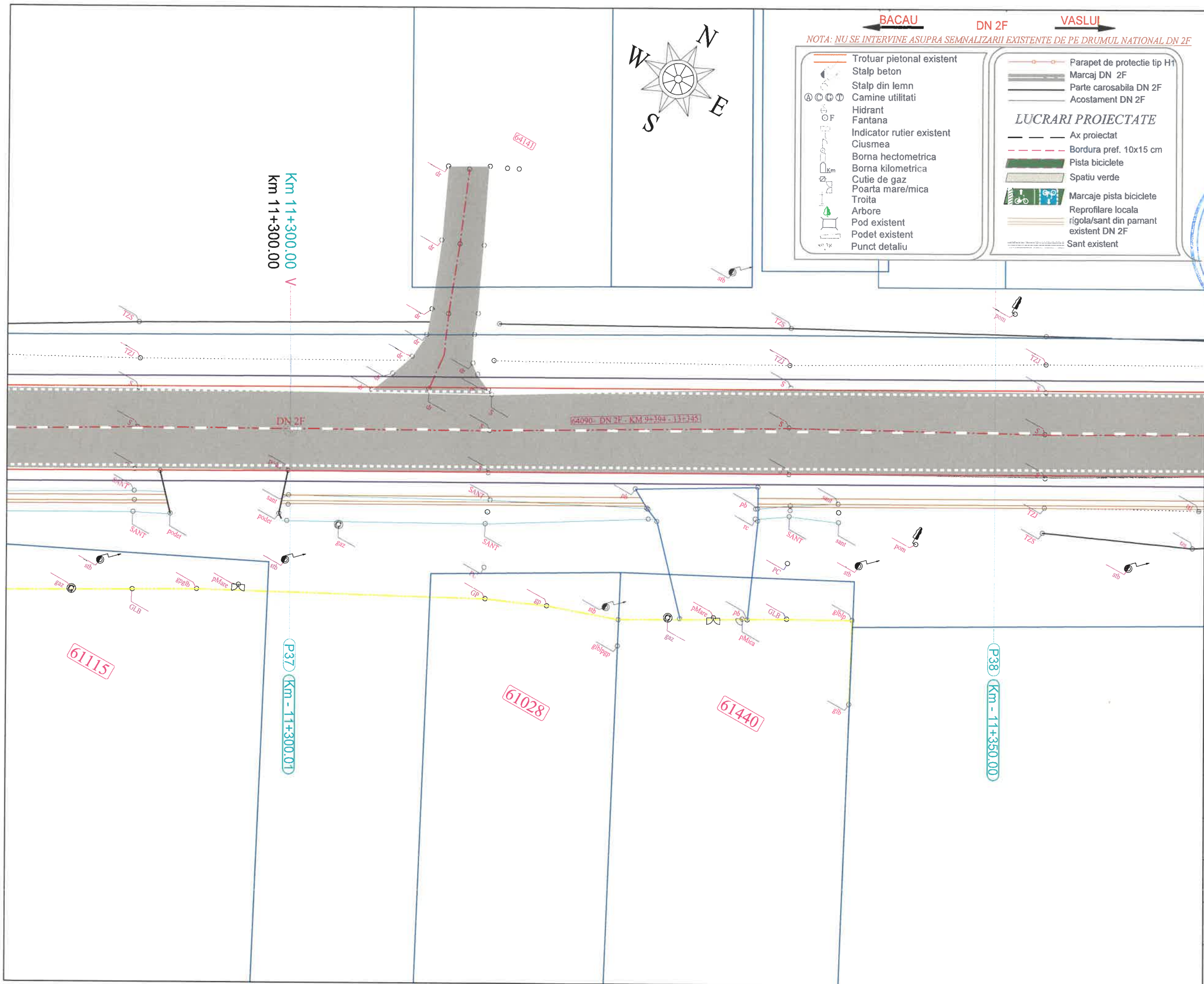
**BENEFICIAR:**  
**U.A.T. COMUNA TRAIAN,**  
**JUDETUL BACAU**

**DENUMIRE PROIECT:**  
**CONSTRUIRE PISTE BICICLETE IN LOCALITATILE TRAIAN SI ZAPODIA, COMUNA TRAIAN, JUDETUL BACAU**

**FAZA PROIECT:**  
**D.T.A.C.**  
**(DOCUMENTATIE TEHNICA PENTRU AUTORIZAREA LUCRARILOR DE CONSTRUIRE)**

**TITLU PLANSA:**  
**PLAN DE SITUATIE EXISTENT**  
**DN 2F: Traian - Zapodia**

PROIECT NR.:	11/2024
DATA:	2024
SCARA:	1:250
SEF PROIECT	ing. Negru Cosmin
PROIECTAT	ing. Negru Cosmin
DESENAT	ing. Negru Cosmin
PLANSA NR.:	PSE-22



**PROIECTANT:**  
 DESIGN BUILDINGS & ROADS  
 ENGINEERING PARTNERSHIP  
 Strada Traian, nr. 119, Galati, judetul Galati

**VERIFICATOR:**  
 Nume:  
 PERINTA  
 SIMNATURA  
 NR. 1206  
 INGINER-VERIFICATOR  
 A. 1. B. 2. 1. D. 2. 1.

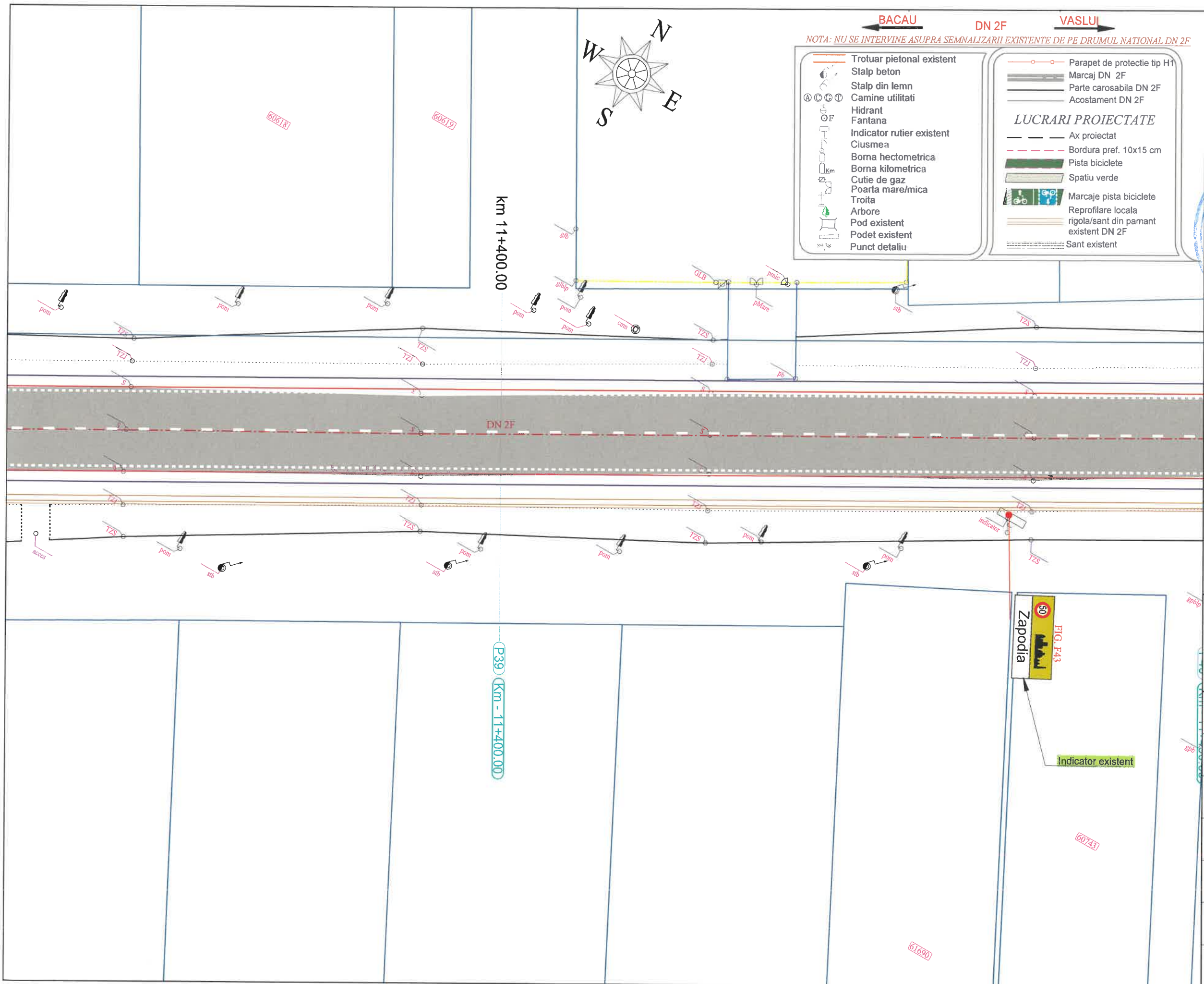
**BENEFICIAR:**  
 U.A.T. COMUNA TRAIAN,  
 JUDEUL BACAU

**DENUMIRE PROIECT:**  
 CONSTRUIRE PISTE BICICLETE IN  
 LOCALITATILE TRAIAN SI  
 ZAPODIA, COMUNA TRAIAN,  
 JUDEUL BACAU

**FAZA PROIECT:**  
 D.T.A.C.  
 (DOCUMENTATIE TEHNICA PENTRU  
 AUTORIZAREA LUCRARILOR DE  
 CONSTRUIRE)

**TITLU PLANSA:**  
 PLAN DE SITUATIE  
 EXISTENT  
 DN 2F: Traian - Zapodia

PROIECT NR.:	11/2024
DATA:	2024
SCARA:	1:250
SEF PROIECT	ing. Negru Cosmin
PROIECTAT	ing. Negru Cosmin
DESENAT	ing. Negru Cosmin
PLANSA NR.:	PSE-23



- ← BACAU      DN 2F      VASLUI →
- NOTA: NU SE INTERVINE ASUPRA SEMNALIZARII EXISTENTE DE PE DRUMUL NATIONAL DN 2F
- |  |  |
|--|--|
| <ul style="list-style-type: none"> <li>Trotuar pietonal existent</li> <li>Stalp beton</li> <li>Stalp din lemn</li> <li>Camine utilitati</li> <li>Hidrant</li> <li>Fantana</li> <li>Indicator rutier existent</li> <li>Ciusmea</li> <li>Borna hectometrica</li> <li>Borna kilometrica</li> <li>Cutie de gaz</li> <li>Poarta mare/mica</li> <li>Troita</li> <li>Arbore</li> <li>Pod existent</li> <li>Podet existent</li> <li>Punct detalii</li> </ul> | <ul style="list-style-type: none"> <li>Parapet de protectie tip H1</li> <li>Marcaj DN 2F</li> <li>Parte carosabila DN 2F</li> <li>Acostament DN 2F</li> </ul> <p><b>LUCRARI PROIECTATE</b></p> <ul style="list-style-type: none"> <li>Ax proiectat</li> <li>Bordura pref. 10x15 cm</li> <li>Pista biciclete</li> <li>Spatiu verde</li> <li>Marcaje pista biciclete</li> <li>Reprofilare locala rigola/sant din pamant existent DN 2F</li> <li>Sant existent</li> </ul> |
|--|--|

**PROIECTANT:**  
  
 Strada Traian, Nr. 111, Municipiul Traian, Judetul Galati

**VERIFICATOR:**  
 Nume:  
 Cerinta:  
 SEMNATURA  
 NR. 12106

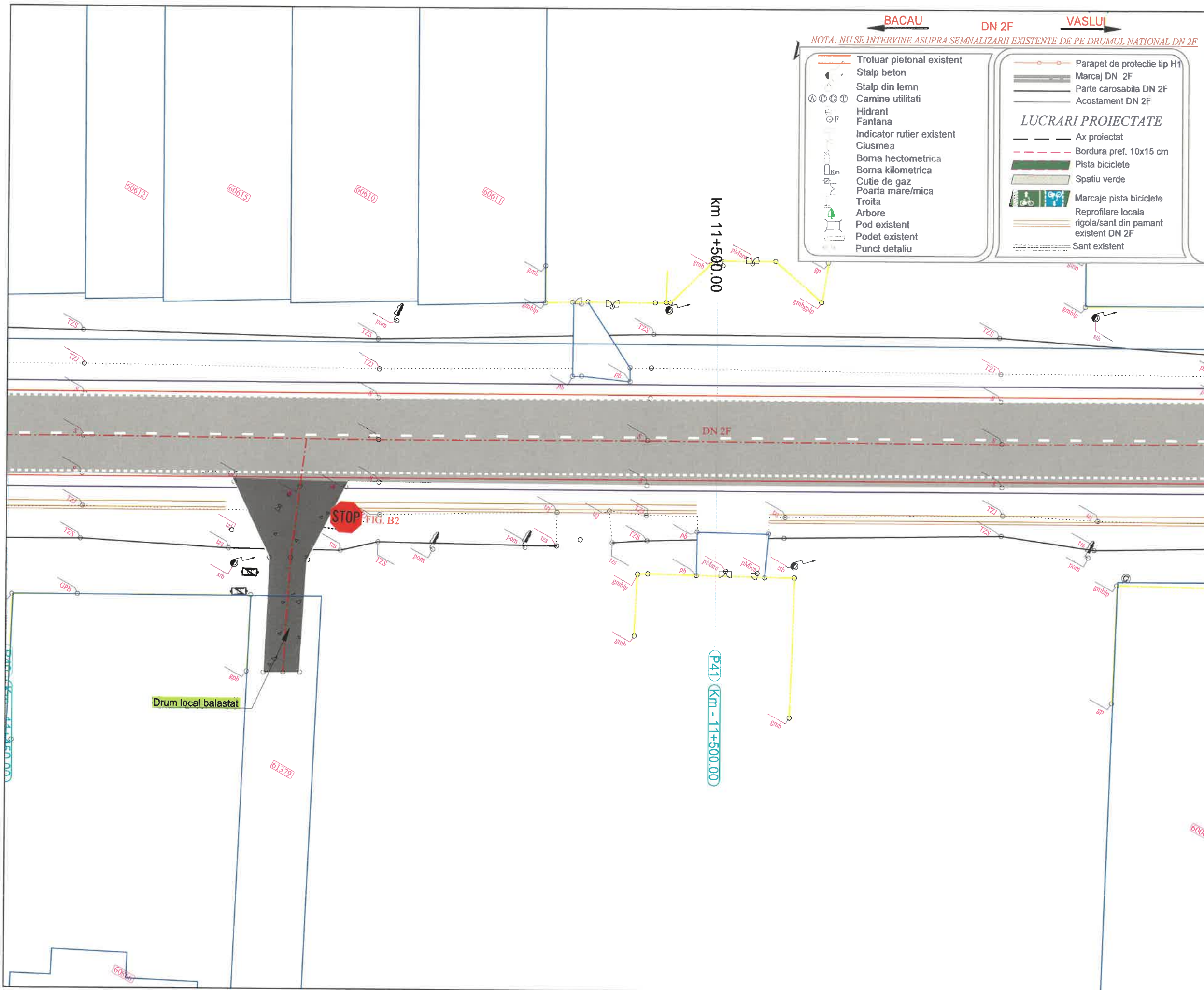
**BENEFICIAR:**  
 U.A.T. COMUNA TRAIAN,  
 JUDEUL BACAU

**DENUMIRE PROIECT:**  
 CONSTRUIRE PISTE BICICLETE IN  
 LOCALITATELE TRAIAN SI  
 ZAPODIA, COMUNA TRAIAN,  
 JUDEUL BACAU

**FAZA PROIECT:**  
 D.T.A.C.  
 (DOCUMENTATIE TEHNICA PENTRU  
 AUTORIZAREA LUCRARILOR DE  
 CONSTRUIRE)

**TITLU PLANSA:**  
 PLAN DE SITUATIE  
 EXISTENT  
 DN 2F: Traian - Zapodia

PROIECT NR.:	11/2024
DATA:	2024
SCARA:	1:250
SEF PROIECT	ing. Negru Cosmin
PROIECTAT	ing. Negru Cosmin
DESESTAT	ing. Negru Cosmin
PLANSA NR.:	PSE-24



**PROIECTANT:**  
 ENGINEERING PARTNERSHIP  
 Strada Traian 30, Municipiul Galati, judetul Galati

**VERIFICATOR:**  
 NUME :  
 CERINTA : A4, B2, D11, L1  
 SEMNATURA

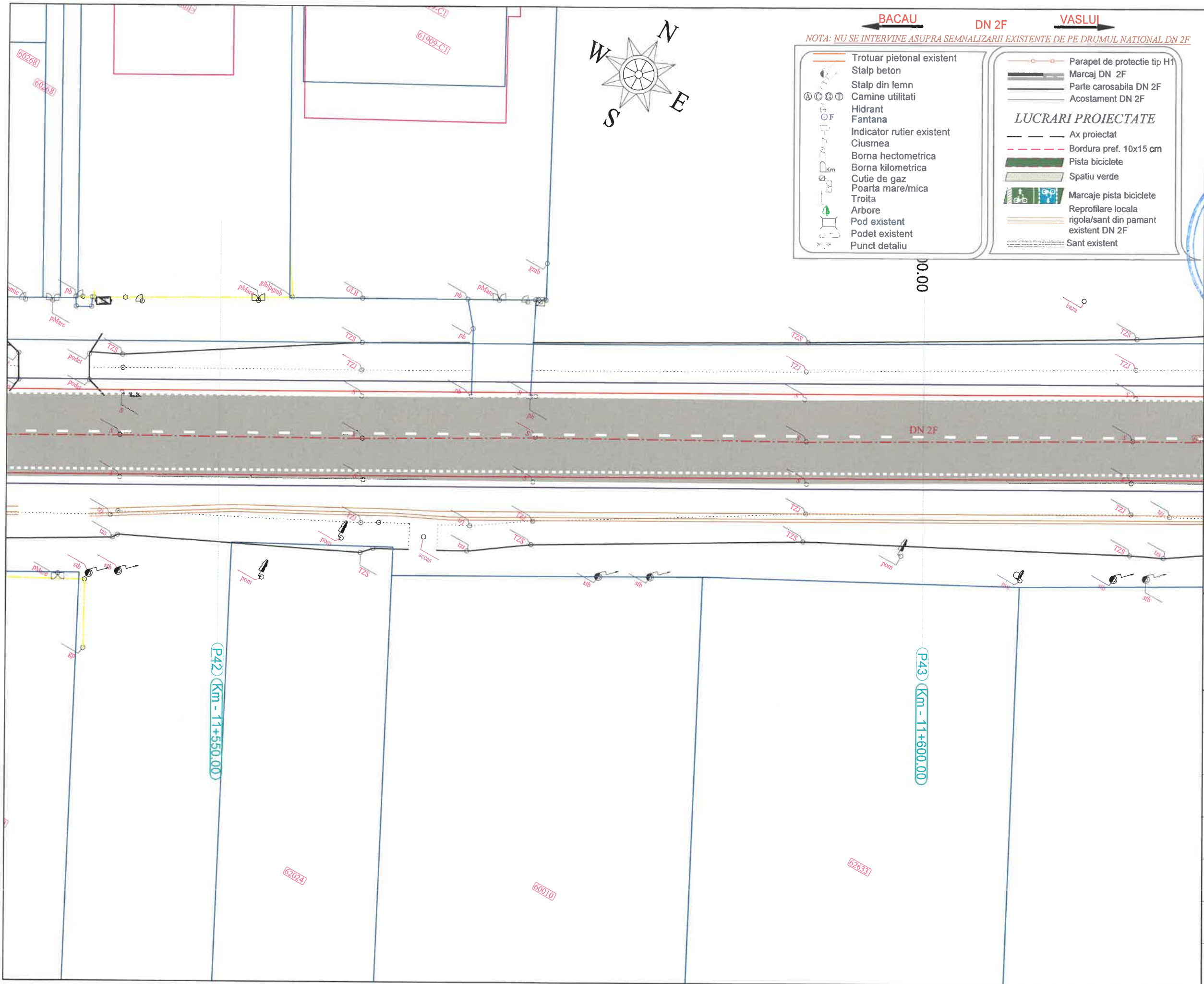
**BENEFICIAR:**  
 U.A.T. COMUNA TRAIAN,  
 JUDETUL BACAU

**DENUMIRE PROIECT:**  
 CONSTRUIRE PISTE BICICLETE IN  
 LOCALITATILE TRAIAN SI  
 ZAPODIA, COMUNA TRAIAN,  
 JUDETUL BACAU

**FAZA PROIECT:**  
 D.T.A.C.  
 (DOCUMENTATIE TEHNICA PENTRU  
 AUTORIZAREA LUCRARILOR DE  
 CONSTRUIRE)

**TITLU PLANSA:**  
 PLAN DE SITUATIE  
 EXISTENT  
 DN 2F: Traian - Zapodia

PROIECT NR.:	11/2024
DATA:	2024
SCARA:	1:250
SEF PROIECT	ing. Negru Cosmin
PROIECTAT	ing. Negru Cosmin
DESENAT	ing. Negru Cosmin
PLANSA NR.:	PSE-25



**PROIECTANT:**  
  
 Strada Traian, Localitatea Traian, Judetul Galati

**VERIFICATOR:**  
 NUME: \_\_\_\_\_  
 SEMNATURA D.L.P.A.: \_\_\_\_\_

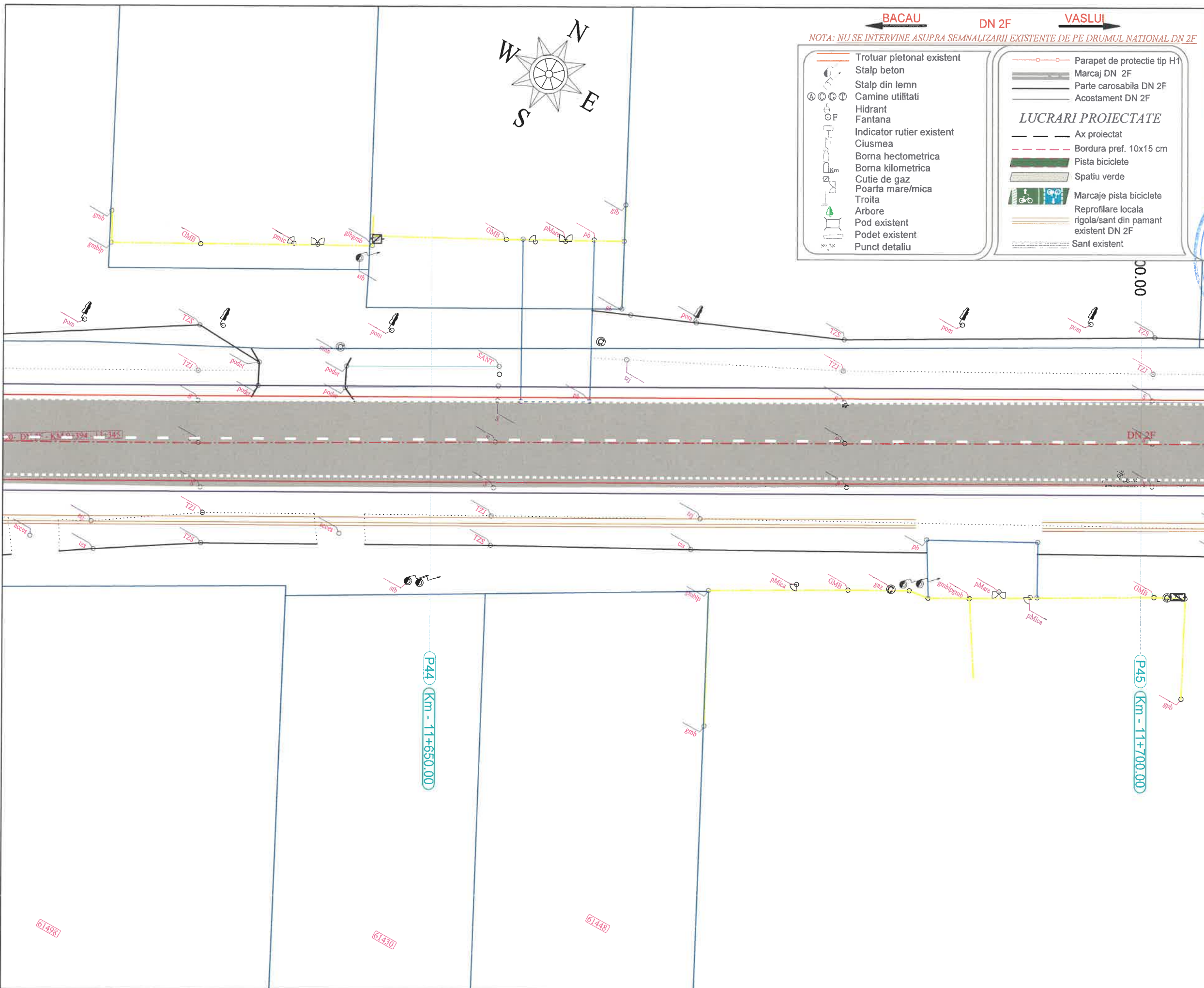
**BENEFICIAR:**  
 U.A.T. COMUNA TRAIAN,  
 JUDEUL BACAU

**DENUMIRE PROIECT:**  
 CONSTRUIRE PISTE BICICLETE IN  
 LOCALITATILE TRAIAN SI  
 ZAPODIA, COMUNA TRAIAN,  
 JUDEUL BACAU

**FAZA PROIECT:**  
 D.T.A.C.  
 (DOCUMENTATIE TEHNICA PENTRU  
 AUTORIZAREA LUCRARILOR DE  
 CONSTRUIRE)

**TITLU PLANSA:**  
 PLAN DE SITUATIE  
 EXISTENT  
 DN 2F: Traian - Zapodia

PROIECT NR.:	11/2024
DATA:	2024
SCARA:	1:250
SEF PROIECT	ing. Negru Cosmin
PROIECTAT	ing. Negru Cosmin
DESENAT	ing. Negru Cosmin
PLANSA NR.:	PSE-26



**PROIECTANT:**  
 ENGINEERING BUILDINGS & ROADS  
 ENGINEERING PARTNERSHIP  
 Strada Traian, 11397, Comuna Traian, Judetul Galati

**VERIFICATOR:**  
 NUME: GERINTA, A4, B2, D  
 SEMNATURA MANDATA  
 NR. 12156  
 VERIFICATOR DE PROIECTE

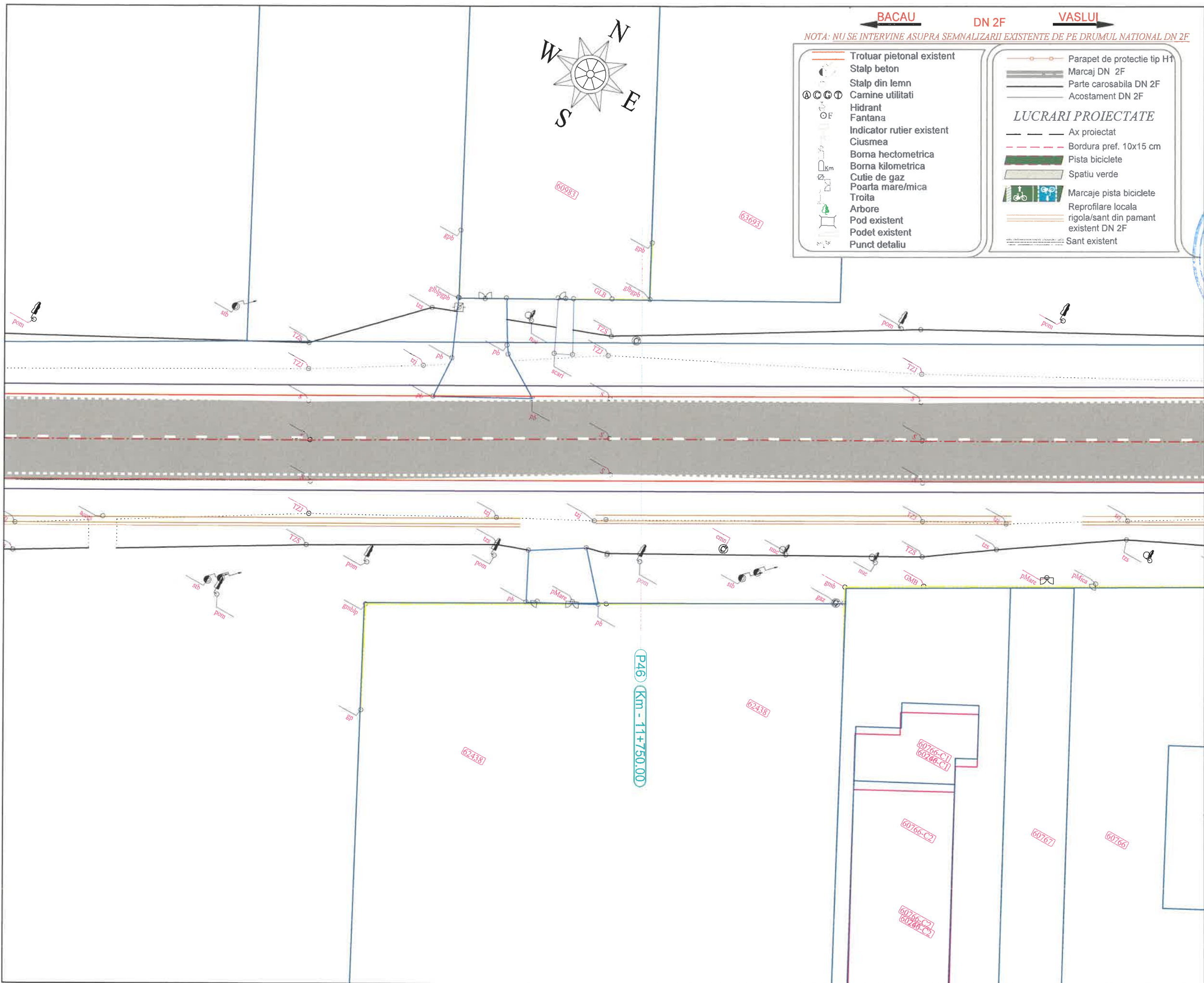
**BENEFICIAR:**  
 U.A.T. COMUNA TRAIAN,  
 JUDEUL BACAU

**DENUMIRE PROIECT:**  
 CONSTRUIRE PISTE BICICLETE IN  
 LOCALITATILE TRAIAN SI  
 ZAPODIA, COMUNA TRAIAN,  
 JUDEUL BACAU

**FAZA PROIECT:**  
 D.T.A.C.  
 (DOCUMENTATIE TEHNICA PENTRU  
 AUTORIZAREA LUCRARILOR DE  
 CONSTRUIRE)

**TITLU PLANSA:**  
 PLAN DE SITUATIE  
 EXISTENT  
 DN 2F: Traian - Zapodia

PROIECT NR.:	11/2024
DATA:	2024
SCARA:	1:250
SEF PROIECT	ing. Negru Cosmin
PROIECTAT	ing. Negru Cosmin
DESENAT	ing. Negru Cosmin
PLANSA NR.:	PSE-27



**BACAU** ← **DN 2F** → **VASLUI**

*NOTA: NU SE INTERVINE ASUPRA SEMNALIZARII EXISTENTE DE PE DRUMUL NATIONAL DN 2F*

	Trotuar pietonal existent		Parapet de protectie tip H1
	Stalp beton		Marcaj DN 2F
	Stalp din lemn		Parte carosabila DN 2F
	Camine utilitati		Acostament DN 2F
	Hidrant	<b>LUCRARI PROIECTATE</b>	
	Fantana		Ax proiectat
	Indicator rutier existent		Bordura pref. 10x15 cm
	Ciusmea		Pista biciclete
	Borna hectometrica		Spatiu verde
	Borna kilometrica		Marcaje pista biciclete
	Cutie de gaz		Reprofilare locala
	Poarta mare/mica		rigola/sant din pamant existent DN 2F
	Troita		Sant existent
	Arbore		
	Pod existent		
	Podet existent		
	Punct detaliu		

**PROIECTANT:**  
  
 Strada Traian, Nr. 31, Municipiul Galati, judetul Galati

**VERIFICATOR:**  
 NUME :  
 CEFINTA : A1, B2, D  
 SEMNATURA

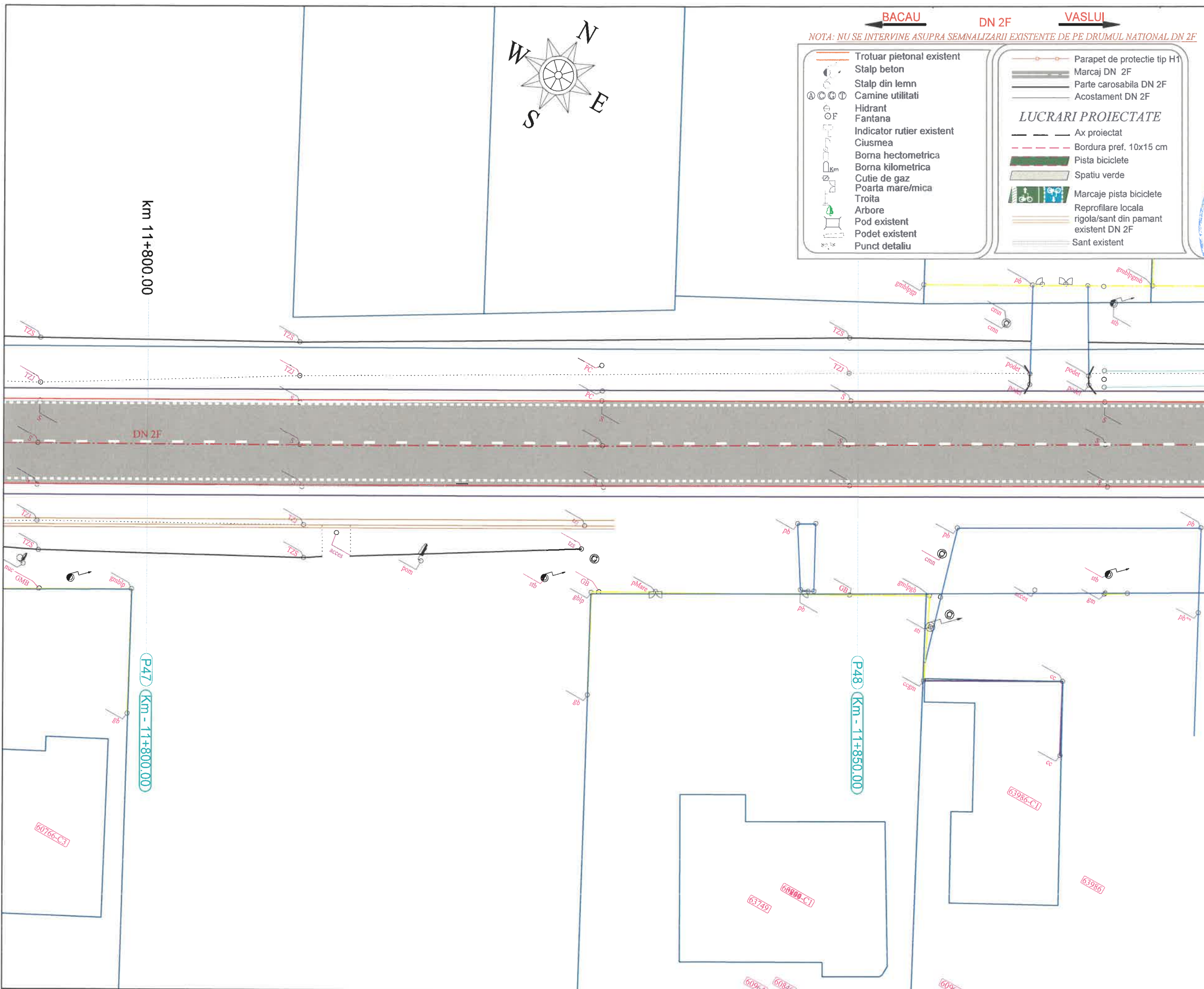
**BENEFICIAR:**  
**U.A.T. COMUNA TRAIAN, JUDEUL BACAU**

**DENUMIRE PROIECT:**  
**CONSTRUIRE PISTE BICICLETE IN LOCALITATILE TRAIAN SI ZAPODIA, COMUNA TRAIAN, JUDEUL BACAU**

**FAZA PROIECT:**  
**D.T.A.C. (DOCUMENTATIE TEHNICA PENTRU AUTORIZAREA LUCRARILOR DE CONSTRUIRE)**

**TITLU PLANSA:**  
**PLAN DE SITUATIE EXISTENT DN 2F: Traian - Zapodia**

PROIECT NR.:	11/2024
DATA:	2024
SCARA:	1:250
SEF PROIECT	ing. Negru Cosmin
PROIECTAT	ing. Negru Cosmin
DESENAT	ing. Negru Cosmin
PLANSA NR.:	PSE-28



← BACAU      DN 2F      VASLUI →

*NOTA: NU SE INTERVINE ASUPRA SEMNALIZARII EXISTENTE DE PE DRUMUL NATIONAL DN 2F*

- |  |  |
|--|--|
| <ul style="list-style-type: none"> <li>— Trotuar pietonal existent</li> <li>— Stalp beton</li> <li>— Stalp din lemn</li> <li>— Camine utilitati</li> <li>— Hidrant</li> <li>— Fantana</li> <li>— Indicator rutier existent</li> <li>— Ciusmea</li> <li>— Borna hectometrica</li> <li>— Borna kilometrica</li> <li>— Cutie de gaz</li> <li>— Poarta mare/mica</li> <li>— Troita</li> <li>— Arbore</li> <li>— Pod existent</li> <li>— Podet existent</li> <li>— Punct detaliu</li> </ul> | <ul style="list-style-type: none"> <li>— Parapet de protectie tip H1</li> <li>— Marcaj DN 2F</li> <li>— Parte carosabila DN 2F</li> <li>— Acostament DN 2F</li> </ul> <p style="text-align: center;"><b>LUCRARI PROIECTATE</b></p> <ul style="list-style-type: none"> <li>— Ax proiectat</li> <li>— Bordura pref. 10x15 cm</li> <li>— Pista biciclete</li> <li>— Spatiu verde</li> <li>— Marcaje pista biciclete</li> <li>— Reprofilare locala rigola/sant din pamant existent DN 2F</li> <li>— Sant existent</li> </ul> |
|--|--|

**PROIECTANT:**  
  
 Strada Traian, Nr. 99, Municipiul Galati, Judetul Galati  
 202/699174

**VERIFICATOR:**  
 Nume: \_\_\_\_\_  
 Cerinta: \_\_\_\_\_  
 SEMNATURA  
 NR. 12106

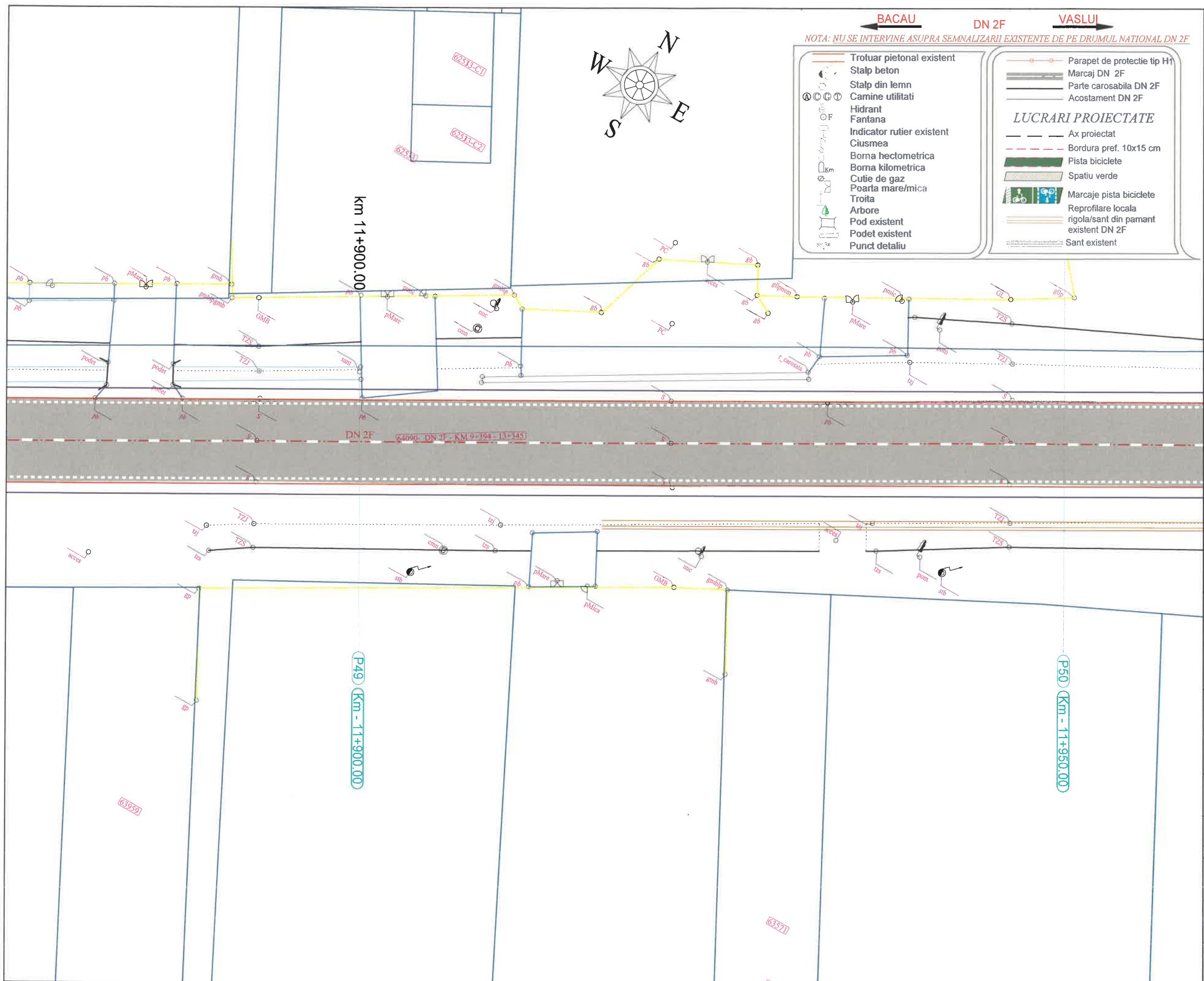
**BENEFICIAR:**  
 U.A.T. COMUNA TRAIAN,  
 JUDETUL BACAU

**DENUMIRE PROIECT:**  
 CONSTRUIRE PISTE BICICLETE IN LOCALITATILE TRAIAN SI ZAPODIA, COMUNA TRAIAN, JUDETUL BACAU

**FAZA PROIECT:**  
 D.T.A.C.  
 (DOCUMENTATIE TEHNICA PENTRU AUTORIZAREA LUCRARILOR DE CONSTRUIRE)

**TITLU PLANSA:**  
 PLAN DE SITUATIE EXISTENT  
 DN 2F: Traian - Zapodia

PROIECT NR.:	11/2024
DATA:	2024
SCARA:	1:250
SEF PROIECT	ing. Negru Cosmin
PROIECTAT	ing. Negru Cosmin
DESENAT	ing. Negru Cosmin
PLANSA NR.:	PSE-29



**PROIECTANT:**  
**DM BUILDINGS & ROADS ENGINEERING PARTNERSHIP**  
 Strada Traian Nr. 284, Municipiul Galati, judetul Galati

**VERIFICATOR:**  
 NUME: \_\_\_\_\_  
 CERINTA: B2.1.A  
 SEMNATURA: \_\_\_\_\_  
 NR. 12155

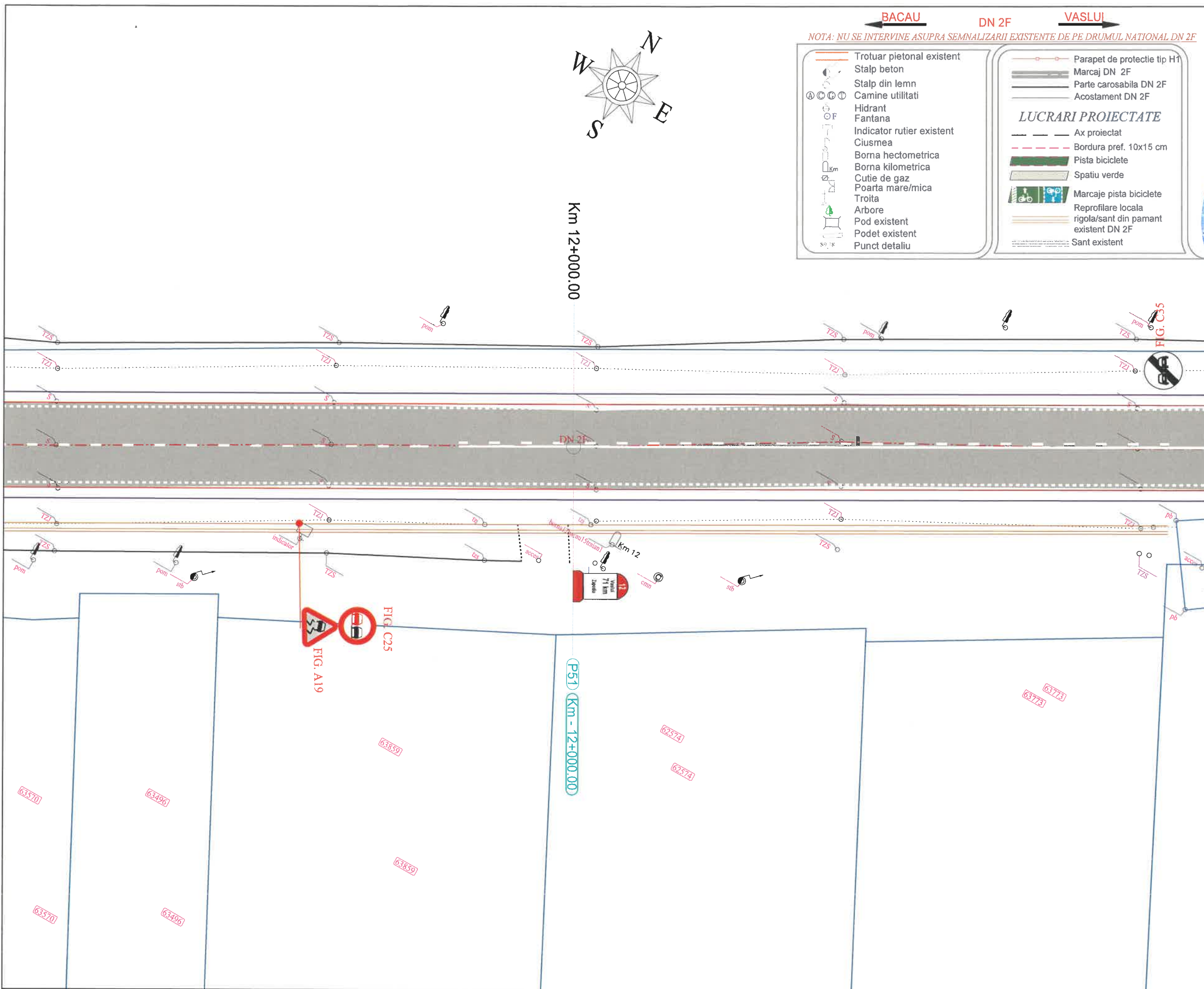
**BENEFICIAR:**  
**U.A.T. COMUNA TRAIAN, JUDEUL BACAU**

**DENUMIRE PROIECT:**  
**CONSTRUIRE PISTE BICICLETE IN LOCALITATILE TRAIAN SI ZAPODIA, COMUNA TRAIAN, JUDEUL BACAU**

**FAZA PROIECT:**  
**D.T.A.C. (DOCUMENTATIE TEHNICA PENTRU AUTORIZAREA LUCRARILOR DE CONSTRUIRE)**

**TITLU PLANSA:**  
**PLAN DE SITUATIE EXISTENT DN 2F: Traian - Zapodia**

PROIECT NR.:	11/2024
DATA:	2024
SCARA:	1:250
SEF PROIECT	ing. Negru Cosmin
PROIECTAT	ing. Negru Cosmin
DESENAT	ing. Negru Cosmin
PLANSA NR.:	PSE-30



- BACAU**      **DN 2F**      **VASLUI**
- NOTA: NU SE INTERVINE ASUPRA SEMNALIZARII EXISTENTE DE PE DRUMUL NATIONAL DN 2F*
- |  |  |
|--|--|
| <ul style="list-style-type: none"> <li>Trotuar pietonal existent</li> <li>Stalp beton</li> <li>Stalp din lemn</li> <li>Camine utilitati</li> <li>Hidrant</li> <li>Fantana</li> <li>Indicator rutier existent</li> <li>Ciusmea</li> <li>Borna hectometrica</li> <li>Borna kilometrica</li> <li>Cutie de gaz</li> <li>Poarta mare/mica</li> <li>Troita</li> <li>Arbore</li> <li>Pod existent</li> <li>Podet existent</li> <li>Punct detaliu</li> </ul> | <ul style="list-style-type: none"> <li>Parapet de protectie tip H1</li> <li>Marcaj DN 2F</li> <li>Parte carosabila DN 2F</li> <li>Acostament DN 2F</li> </ul> <p><b>LUCRARI PROIECTATE</b></p> <ul style="list-style-type: none"> <li>Ax proiectat</li> <li>Bordura pref. 10x15 cm</li> <li>Pista biciclete</li> <li>Spatiu verde</li> <li>Marcaje pista biciclete</li> <li>Reprofilare locala rigola/sant din pamant existent DN 2F</li> <li>Sant existent</li> </ul> |
|--|--|

**PROIECTANT:**  
  
 DEB BUILDINGS & ROADS  
 ENGINEERING PARTNERSHIP  
 Strada Traian 1299, Municipiul Galati, Judetul Galati  
 1202/64917

**VERIFICATOR:**  
 Nume: *[Signature]*  
 C.E.S. 12150  
 SEMNATURA  
 NR. 12150

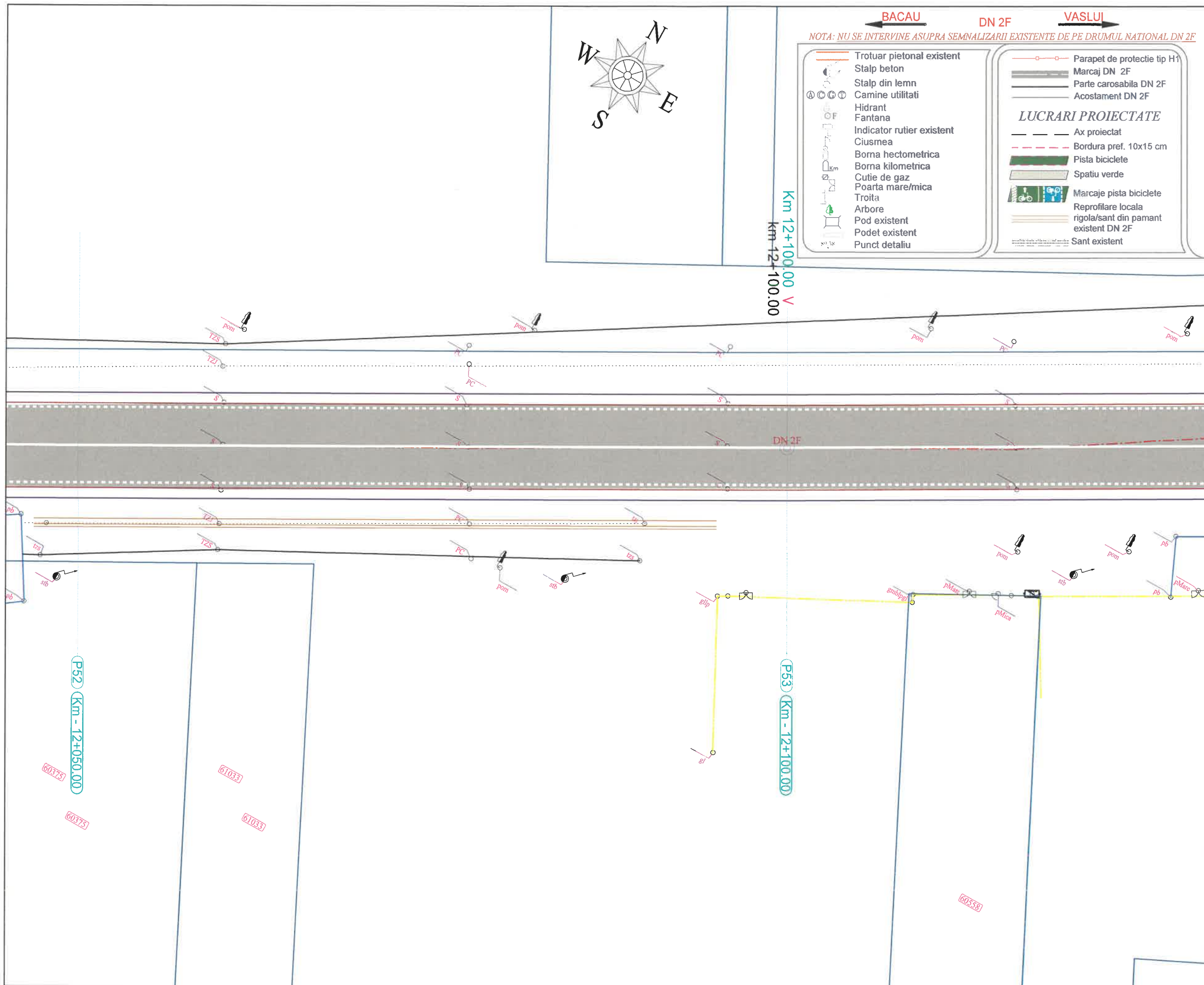
**BENEFICIAR:**  
 U.A.T. COMUNA TRAIAN,  
 JUDETUL BACAU

**DENUMIRE PROIECT:**  
 CONSTRUIRE PISTE BICICLETE IN  
 LOCALITATILE TRAIAN SI  
 ZAPODIA, COMUNA TRAIAN,  
 JUDETUL BACAU

**FAZA PROIECT:**  
 D.T.A.C.  
 (DOCUMENTATIE TEHNICA PENTRU  
 AUTORIZAREA LUCRARILOR DE  
 CONSTRUIRE)

**TITLU PLANSA:**  
 PLAN DE SITUATIE  
 EXISTENT  
 DN 2F: Traian - Zapodia

PROIECT NR.:	11/2024
DATA:	2024
SCARA:	1:250
SEF PROIECT	ing. Negru Cosmin
PROIECTAT	ing. Negru Cosmin
DESENAT	ing. Negru Cosmin
PLANSA NR.:	PSE-31



**PROIECTANT:**  
 DM BUILDINGS & ROADS  
 ENGINEERING & CONSTRUCTION  
 Strada Traian, Nr. 39, Municipiul Galati, Judetul Galati

**VERIFICATOR:**  
 NUME:  
 CERINTA  
 SEMNATURA  
 NR. 12158

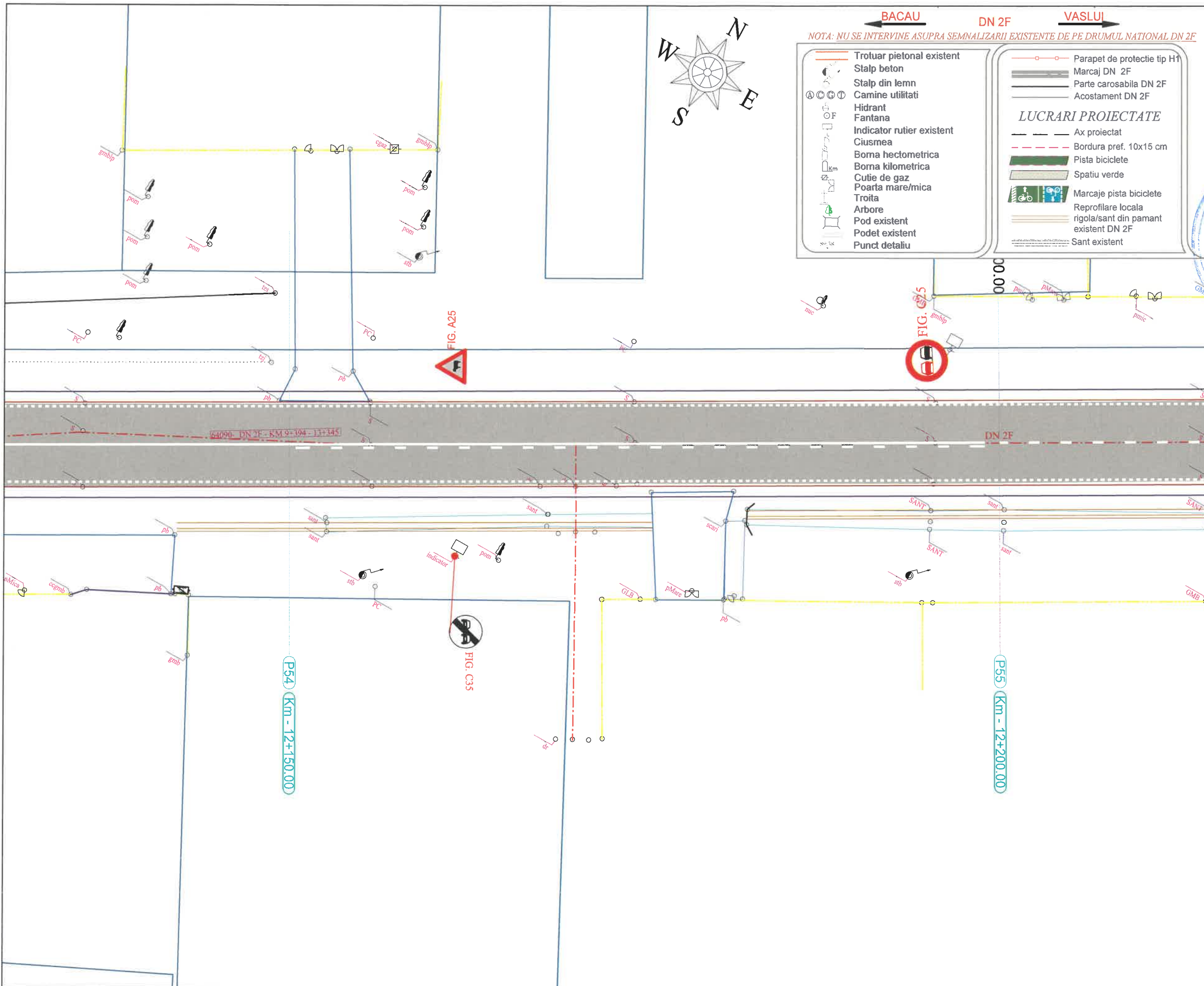
**BENEFICIAR:**  
 U.A.T. COMUNA TRAIAN,  
 JUDEUL BACAU

**DENUMIRE PROIECT:**  
 CONSTRUIRE PISTE BICICLETE IN  
 LOCALITATILE TRAIAN SI  
 ZAPODIA, COMUNA TRAIAN,  
 JUDEUL BACAU

**FAZA PROIECT:**  
 D.T.A.C.  
 (DOCUMENTATIE TEHNICA PENTRU  
 AUTORIZAREA LUCRARILOR DE  
 CONSTRUIRE)

**TITLU PLANSA:**  
 PLAN DE SITUATIE  
 EXISTENT  
 DN 2F: Traian - Zapodia

PROIECT NR.:	11/2024
DATA:	2024
SCARA:	1:250
SEF PROIECT	ing. Negru Cosmin
PROIECTAT	ing. Negru Cosmin
DESENAT	ing. Negru Cosmin
PLANSA NR.:	PSE-32



← BACAU      DN 2F      VASLUI →

*NOTA: NU SE INTERVINE ASUPRA SEMNALIZARII EXISTENTE DE PE DRUMUL NATIONAL DN 2F*

- |  |  |
|--|--|
| <ul style="list-style-type: none"> <li>— Trotuar pietonal existent</li> <li>— Stalp beton</li> <li>— Stalp din lemn</li> <li>— Camine utilitati</li> <li>— Hidrant</li> <li>— Fantana</li> <li>— Indicator rutier existent</li> <li>— Ciusmea</li> <li>— Borna hectometrica</li> <li>— Borna kilometrica</li> <li>— Cutie de gaz</li> <li>— Poarta mare/mica</li> <li>— Troita</li> <li>— Arbore</li> <li>— Pod existent</li> <li>— Podet existent</li> <li>— Punct detalii</li> </ul> | <ul style="list-style-type: none"> <li>— Parapet de protectie tip H1</li> <li>— Marcaj DN 2F</li> <li>— Parte carosabila DN 2F</li> <li>— Acostament DN 2F</li> </ul> <p style="text-align: center;"><b>LUCRARI PROIECTATE</b></p> <ul style="list-style-type: none"> <li>— Ax proiectat</li> <li>— Bordura pref. 10x15 cm</li> <li>— Pista biciclete</li> <li>— Spatiu verde</li> <li>— Marcaje pista biciclete</li> <li>— Reprofilare locala rigola/sant din pamant existent DN 2F</li> <li>— Sant existent</li> </ul> |
|--|--|

**PROIECTANT:**  
  
 Strada Traian, Nr. 204, Municipiul Galati, judetul Galati  
 12/09/2024

**VERIFICATOR:**  
 NUME:  
  
 NR. 12156

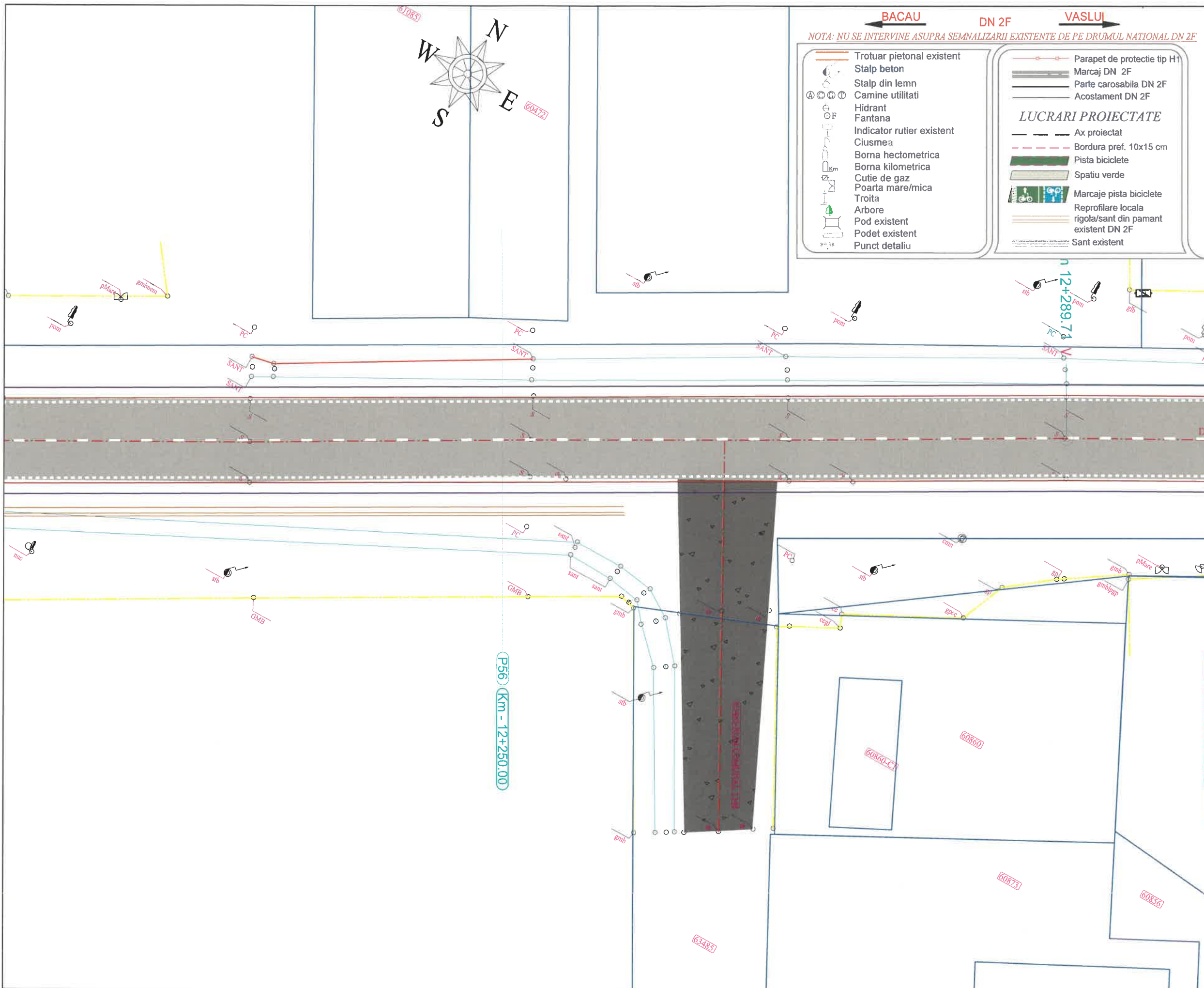
**BENEFICIAR:**  
 U.A.T. COMUNA TRAIAN,  
 JUDETUL BACAU

**DENUMIRE PROIECT:**  
 CONSTRUIRE PISTE BICICLETE IN  
 LOCALITATILE TRAIAN SI  
 ZAPODIA, COMUNA TRAIAN,  
 JUDETUL BACAU

**FAZA PROIECT:**  
 D.T.A.C.  
 (DOCUMENTATIE TEHNICA PENTRU  
 AUTORIZAREA LUCRARILOR DE  
 CONSTRUIRE)

**TITLU PLANSA:**  
 PLAN DE SITUATIE  
 EXISTENT  
 DN 2F: Traian - Zapodia

PROIECT NR.:	11/2024
DATA:	2024
SCARA:	1:250
SEF PROIECT	ing. Negru Cosmin
PROIECTAT	ing. Negru Cosmin
DESENAT	ing. Negru Cosmin
PLANSA NR.:	PSE-33



**BACAU**      **DN 2F**      **VASLUI**

*NOTA: NU SE INTERVINE ASUPRA SEMNALIZARII EXISTENTE DE PE DRUMUL NATIONAL DN 2F*

<ul style="list-style-type: none"> <li> Trotuar pietonal existent</li> <li> Stalp beton</li> <li> Stalp din lemn</li> <li> Camine utilitati</li> <li> Hidrant</li> <li> Fontana</li> <li> Indicator rutier existent</li> <li> Ciusmea</li> <li> Borna hectometrica</li> <li> Borna kilometrica</li> <li> Cutie de gaz</li> <li> Poarta mare/mica</li> <li> Troita</li> <li> Arbore</li> <li> Pod existent</li> <li> Podet existent</li> <li> Punct detaliu</li> </ul>	<ul style="list-style-type: none"> <li> Parapet de protectie tip H1</li> <li> Marcaj DN 2F</li> <li> Parte carosabila DN 2F</li> <li> Acostament DN 2F</li> </ul> <p style="text-align: center;"><b>LUCRARI PROIECTATE</b></p> <ul style="list-style-type: none"> <li> Ax proiectat</li> <li> Bordura pref. 10x15 cm</li> <li> Pista biciclete</li> <li> Spatiu verde</li> <li> Marcaje pista biciclete</li> <li> Reprofilare locala rigola/sant din pamant existent DN 2F</li> <li> Sant existent</li> </ul>
---	---

**PROIECTANT:**  
  
 Strada Traian, Galati, judetul Galati

**VERIFICATOR:**  
 NUME:   
 CERINTA:   
 SEMNATURA:

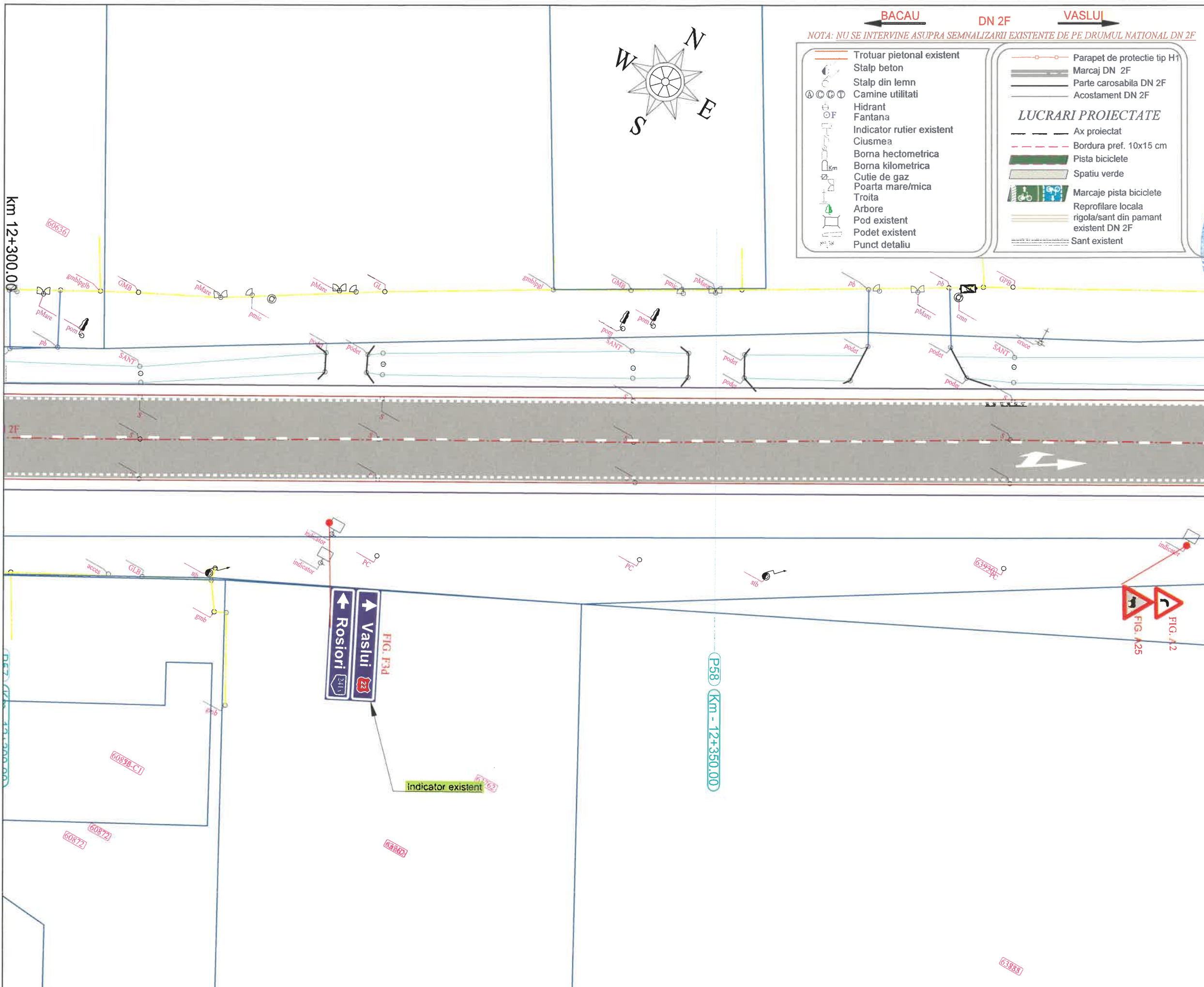
**BENEFICIAR:**  
 U.A.T. COMUNA TRAIAN,  
 JUDETUL BACAU

**DENUMIRE PROIECT:**  
 CONSTRUIRE PISTE BICICLETE IN  
 LOCALITATILE TRAIAN SI  
 ZAPODIA, COMUNA TRAIAN,  
 JUDETUL BACAU

**FAZA PROIECT:**  
 D.T.A.C.  
 (DOCUMENTATIE TEHNICA PENTRU  
 AUTORIZAREA LUCRARILOR DE  
 CONSTRUIRE)

**TITLU PLANSA:**  
 PLAN DE SITUATIE  
 EXISTENT  
 DN 2F: Traian - Zapodia

PROIECT NR.:	11/2024
DATA:	2024
SCARA:	1:250
SEF PROIECT	ing. Negru Cosmin
PROIECTAT	ing. Negru Cosmin
DESENAT	ing. Negru Cosmin
PLANSA NR.:	PSE-34



**BACAU**      **DN 2F**      **VASLUI**

*NOTA: NU SE INTERVINE ASUPRA SEMNALIZARII EXISTENTE DE PE DRUMUL NATIONAL DN 2F*

<ul style="list-style-type: none"> <li>Trotuar pietonal existent</li> <li>Stalp beton</li> <li>Stalp din lemn</li> <li>Camine utilitati</li> <li>Hidrant</li> <li>Fantana</li> <li>Indicator rutier existent</li> <li>Ciusmea</li> <li>Borna hectometrica</li> <li>Borna kilometrica</li> <li>Cutie de gaz</li> <li>Poarta mare/mica</li> <li>Troita</li> <li>Arbore</li> <li>Pod existent</li> <li>Podet existent</li> <li>Punct detaliu</li> </ul>	<ul style="list-style-type: none"> <li>Parapet de protectie tip H1</li> <li>Marcaj DN 2F</li> <li>Parte carosabila DN 2F</li> <li>Acostament DN 2F</li> </ul> <p style="text-align: center;"><b>LUCRARI PROIECTATE</b></p> <ul style="list-style-type: none"> <li>Ax proiectat</li> <li>Bordura pref. 10x15 cm</li> <li>Pista biciclete</li> <li>Spatiu verde</li> <li>Marcaje pista biciclete</li> <li>Reprofilare locala rigola/sant din pamant existent DN 2F</li> <li>Sant existent</li> </ul>
--	--

**PROIECTANT:**  
**DM BUILDINGS & ROADS**  
**ENGINEERING PARTNERSHIP**  
 Strada Traian, Nr. 397, Municipiul Galati, judetul Galati  
 317649/2024

**VERIFICATOR:**  
 NUME: \_\_\_\_\_  
 CERINTA: \_\_\_\_\_  
 SEMNATURA: \_\_\_\_\_  
 NR. 12156  
 VERIFICATOR DE PROIECTE

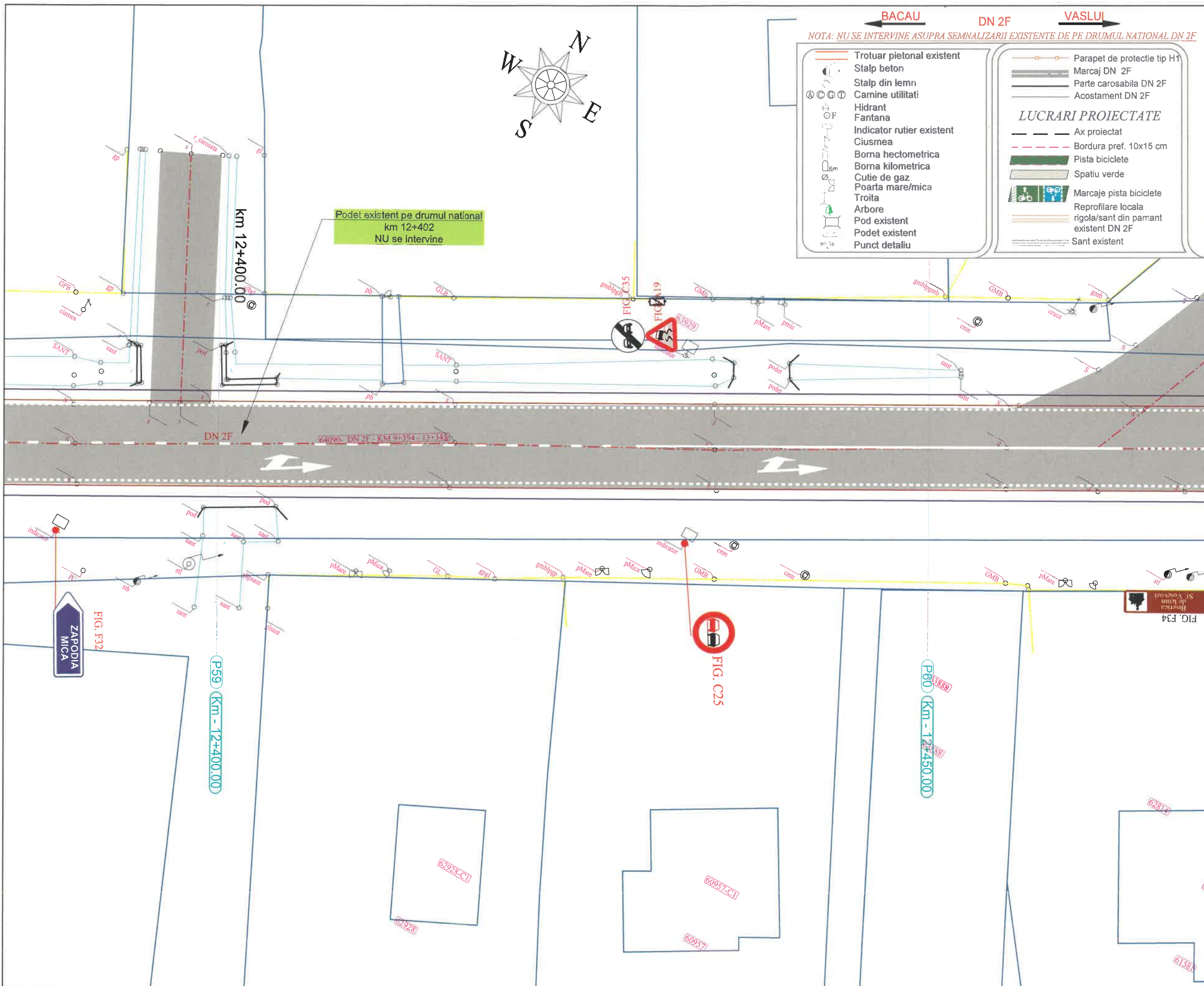
**BENEFICIAR:**  
**U.A.T. COMUNA TRAIAN,**  
**JUDETUL BACAU**

**DENUMIRE PROIECT:**  
**CONSTRUIRE PISTE BICICLETE IN**  
**LOCALITATILE TRAIAN SI**  
**ZAPODIA, COMUNA TRAIAN,**  
**JUDETUL BACAU**

**FAZA PROIECT:**  
**D.T.A.C.**  
**(DOCUMENTATIE TEHNICA PENTRU**  
**AUTORIZAREA LUCRARILOR DE**  
**CONSTRUIRE)**

**TITLU PLANSA:**  
**PLAN DE SITUATIE**  
**EXISTENT**  
**DN 2F: Traian - Zapodia**

PROIECT NR.:	11/2024
DATA:	2024
SCARA:	1:250
SEF PROIECT	ing. Negru Cosmin
PROIECTAT	ing. Negru Cosmin
DESENAT	ing. Negru Cosmin
PLANSA NR.:	PSE-35



**BACAU**      **DN 2F**      **VASLUI**

*NOTA: NU SE INTERVINE ASUPRA SEMNALIZARII EXISTENTE DE PE DRUMUL NATIONAL DN 2F*

<ul style="list-style-type: none"> <li>Trotuar pietonal existent</li> <li>Stalp beton</li> <li>Stalp din lemn</li> <li>Camine utilitati</li> <li>Hidrant</li> <li>Fantana</li> <li>Indicator rutier existent</li> <li>Ciusmea</li> <li>Borna hectometrica</li> <li>Borna kilometrica</li> <li>Cutie de gaz</li> <li>Poarta mare/mica</li> <li>Troita</li> <li>Arbore</li> <li>Pod existent</li> <li>Podet existent</li> <li>Punct detalii</li> </ul>	<ul style="list-style-type: none"> <li>Parapet de protectie tip H1</li> <li>Marcaj DN 2F</li> <li>Parte carosabila DN 2F</li> <li>Acostament DN 2F</li> </ul> <p style="text-align: center;"><b>LUCRARI PROIECTATE</b></p> <ul style="list-style-type: none"> <li>Ax proiectat</li> <li>Bordura pref. 10x15 cm</li> <li>Pista biciclete</li> <li>Spatiu verde</li> <li>Marcaje pista biciclete</li> <li>Reprofilare locala rigola/sant din pamant existent DN 2F</li> <li>Sant existent</li> </ul>
--	--

**PROIECTANT:**  
**DM BUILDINGS & ROADS ENGINEERING & PARTNERSHIP**  
 Strada 1000, Nr. 100, Municipiul Galati, judetul Galati  
 Strada 1000, Nr. 100, Municipiul Galati, judetul Galati

**VERIFICATOR:**  
 NUME: \_\_\_\_\_  
 CERINTA: \_\_\_\_\_  
 SEMNATURA: \_\_\_\_\_  
 NR. 12156  
 INGINER  
 VERIFICATOR DE PROIECTE

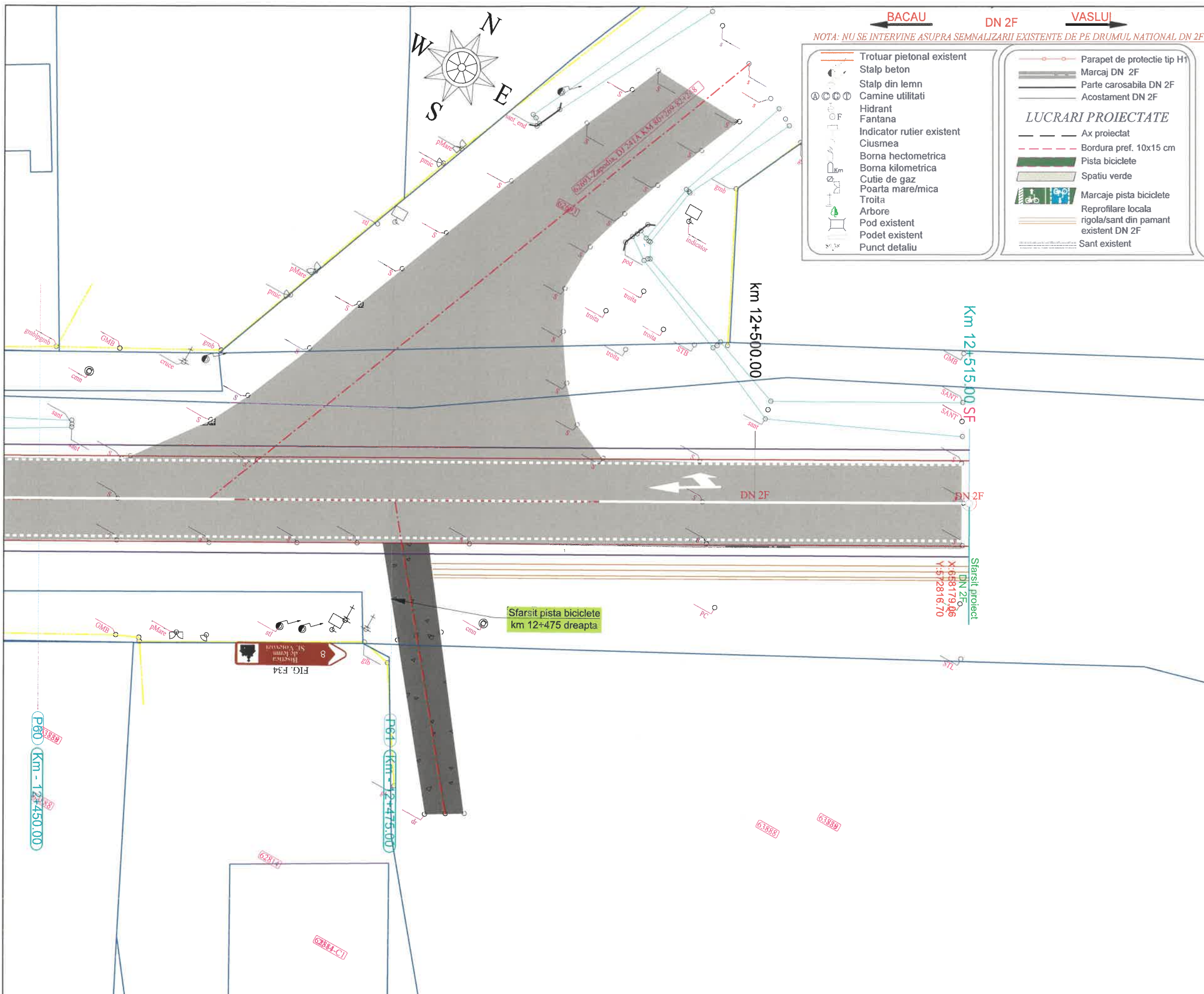
**BENEFICIAR:**  
**U.A.T. COMUNA TRAIAN, JUDEUL BACAU**

**DENUMIRE PROIECT:**  
**CONSTRUIRE PISTE BICICLETE IN LOCALITATILE TRAIAN SI ZAPODIA, COMUNA TRAIAN, JUDEUL BACAU**

**FAZA PROIECT:**  
**D.T.A.C. (DOCUMENTATIE TEHNICA PENTRU AUTORIZAREA LUCRARILOR DE CONSTRUIRE)**

**TITLU PLANSA:**  
**PLAN DE SITUATIE EXISTENT DN 2F: Traian - Zapodia**

PROIECT NR.:	11/2024
DATA:	2024
SCARA:	1:250
SEF PROIECT	ing. Negru Cosmin
PROIECTAT	ing. Negru Cosmin
DESENAT	ing. Negru Cosmin
PLANSA NR.:	PSE-36



**BACAU**      **DN 2F**      **VASLUI**

*NOTA: NU SE INTERVINE ASUPRA SEMNALIZARII EXISTENTE DE PE DRUMUL NATIONAL DN 2F*

<ul style="list-style-type: none"> <li>Trotuar pietonal existent</li> <li>Stalp beton</li> <li>Stalp din lemn</li> <li>Camine utilitati</li> <li>Hidrant</li> <li>Fantana</li> <li>Indicator rutier existent</li> <li>Ciusmea</li> <li>Borna hectometrica</li> <li>Borna kilometrica</li> <li>Cutie de gaz</li> <li>Poarta mare/mica</li> <li>Troita</li> <li>Arbore</li> <li>Pod existent</li> <li>Podet existent</li> <li>Punct detaliu</li> </ul>	<ul style="list-style-type: none"> <li>Parapet de protectie tip H1</li> <li>Marcaj DN 2F</li> <li>Parte carosabila DN 2F</li> <li>Acostament DN 2F</li> </ul> <p><b>LUCRARI PROIECTATE</b></p> <ul style="list-style-type: none"> <li>Ax proiectat</li> <li>Bordura pref. 10x15 cm</li> <li>Pista biciclete</li> <li>Spatiu verde</li> <li>Marcaje pista biciclete</li> <li>Reprofilare locala rigola/sant din pamant existent DN 2F</li> <li>Sant existent</li> </ul>
--	--

**PROIECTANT:**  
  
 Strada Traian, Nr. 19, Municipiul Galati, Judetul Galati

**VERIFICATOR:**  
 NUME:  
 CERINTA  
 SEMNATURA  
  
 NR. 12156  
 INGINER VERIFICATOR DE PROIECT  
 4.1. B2.1. D2.1

**BENEFICIAR:**  
 U.A.T. COMUNA TRAIAN,  
 JUDEUL BACAU

**DENUMIRE PROIECT:**  
 CONSTRUIRE PISTE BICICLETE IN LOCALITATILE TRAIAN SI ZAPODIA, COMUNA TRAIAN, JUDEUL BACAU

**FAZA PROIECT:**  
 D.T.A.C.  
 (DOCUMENTATIE TEHNICA PENTRU AUTORIZAREA LUCRARILOR DE CONSTRUIRE)

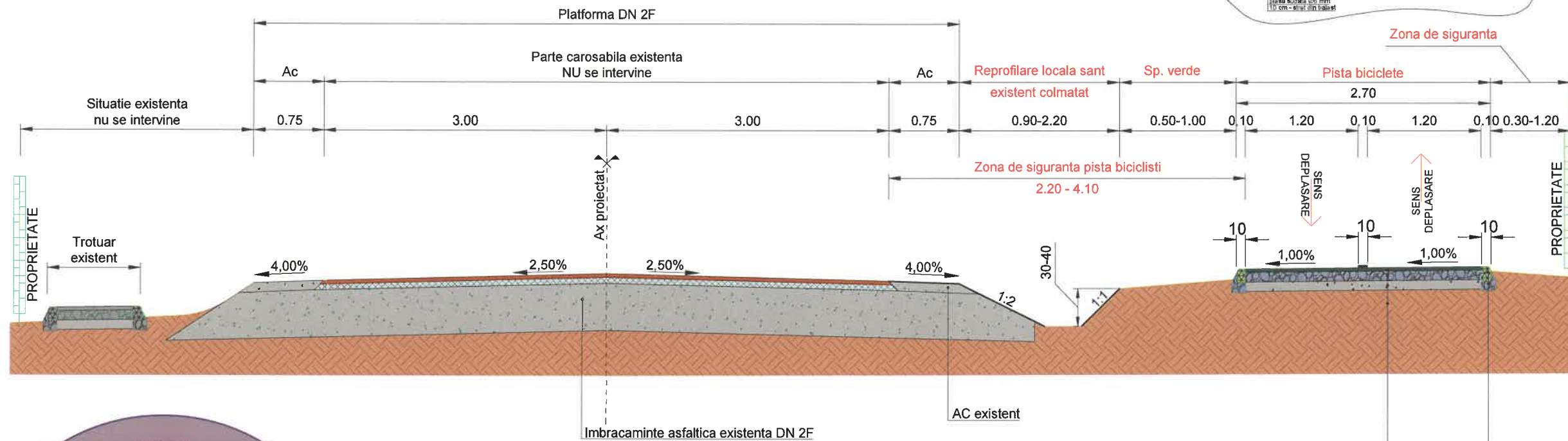
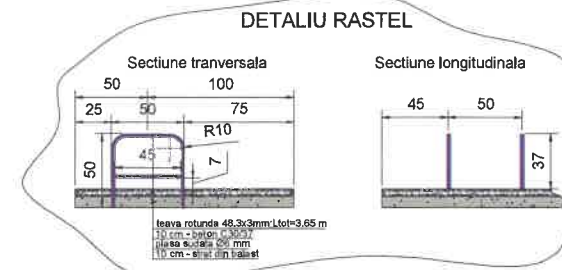
**TITLU PLANSA:**  
 PLAN DE SITUATIE EXISTENT  
 DN 2F: Traian - Zapodia

PROIECT NR.:	11/2024
DATA:	2024
SCARA:	1:250
SEF PROIECT	ing. Negru Cosmin
PROIECTAT	ing. Negru Cosmin
DESENAT	ing. Negru Cosmin
PLANSA NR.:	PSE-37

PROFIL TRANSVERSAL TIP 1

Se aplica pe:

- DN 2F-PARTEA DREAPTA:**
  - km 9+450 - 10+510, L = 1060,0 m
  - km 10+800 - 11+228, L= 428,0 m
  - km 11+258 - 12+475, L = 1217,0 m



3 cm - strat de uzura BA8 vopsea verde  
10 cm - strat de baza din balast stabilizat 6% ciment  
10 cm - strat de fundatie din balast: 10 cm  
Compactare teren fundare

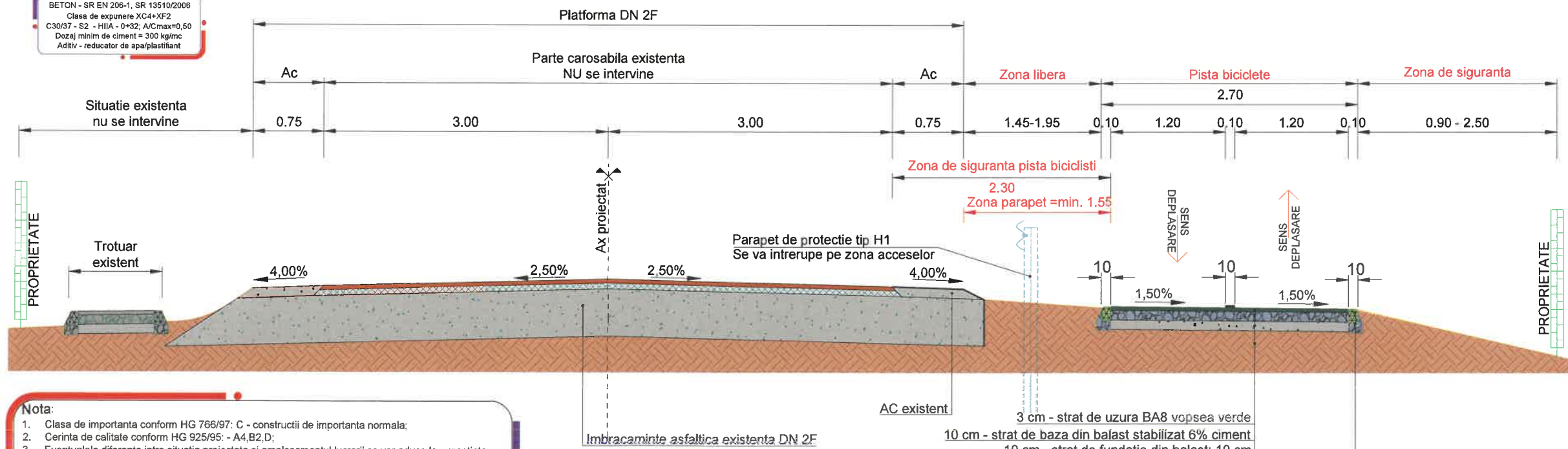
Bordura beton prefabricata 10 x15 cm  
Fundatie din beton C16/20 15x10 cm

PROFIL TRANSVERSAL TIP 2

Se aplica pe:

- DN 2F-PARTEA DREAPTA:** - km 10+510, - 10+610, L=100,0 m

BETON - SR EN 206-1, SR 13510/2008  
Clasa de expunere XC4+XF2  
C30/37 - S2 - H1A - 0+32; A/Cmax=0,50  
Dozaj minim de ciment = 300 kg/mc  
Aditiv - reductor de apa/plastifiant



3 cm - strat de uzura BA8 vopsea verde  
10 cm - strat de baza din balast stabilizat 6% ciment  
10 cm - strat de fundatie din balast: 10 cm  
Compactare teren fundare

Bordura beton prefabricata 10 x15 cm  
Fundatie din beton C16/20 15x10 cm

**Nota:**  
1. Clasa de importanta conform HG 766/97: C - constructii de importanta normala;  
2. Cerinta de calitate conform HG 925/95: - A4,B2,D;  
3. Eventualele diferente intre situatia proiectata si amplasamentul lucrarii se vor aduce la cunostinta proiectantului, iar modificarea solutiilor se va face numai cu acordul in scris al acestuia.

PROIECTANT:  
DM BUILDING & ROADS  
ENGINEERING PARTNERSHIP  
Strada Traian, Nr. 302, Municipiul Galati, judetul Galati

VERIFICATOR:  
NUME: [Signature]  
CERINTA: [Signature]  
SEMNIATURA: [Signature]  
NR. 12156

BENEFICIAR:  
U.A.T. COMUNA TRAIAN,  
JUDETUL BACAU

DENUMIRE PROIECT:  
CONSTRUIRE PISTE BICICLETE IN  
LOCALITATILE TRAIAN SI  
ZAPODIA, COMUNA TRAIAN,  
JUDETUL BACAU

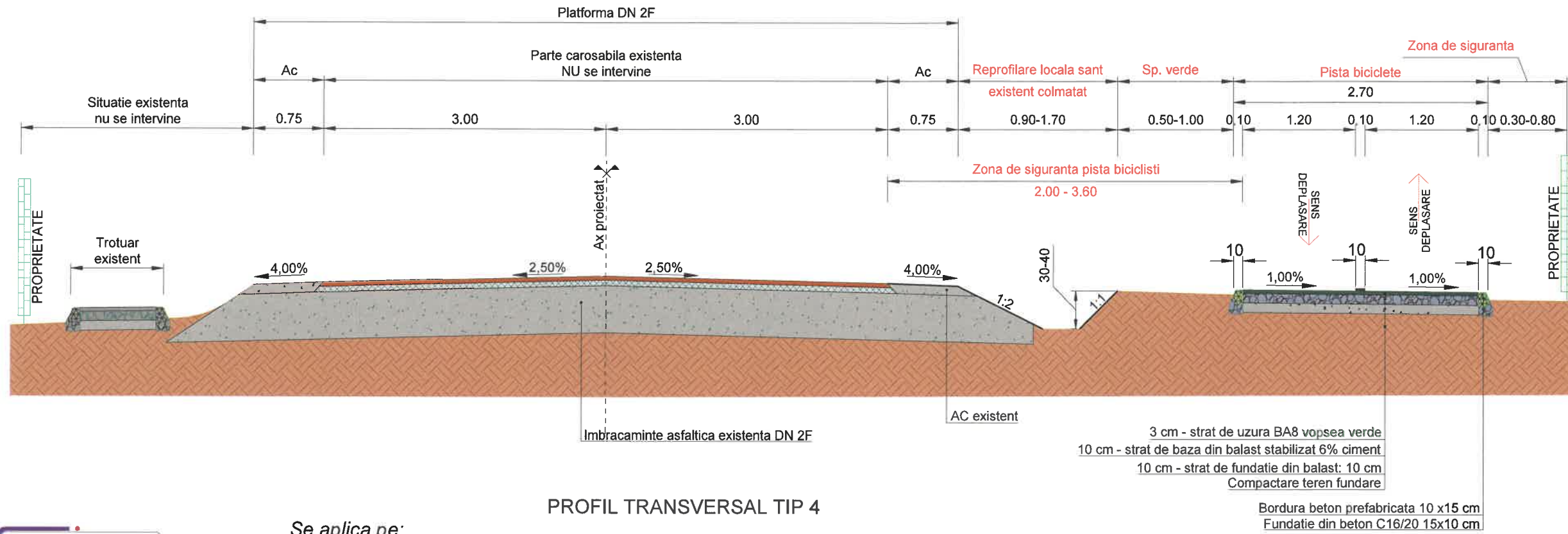
FAZA PROIECT:  
D.T.A.C.  
(DOCUMENTATIE TEHNICA PENTRU  
AUTORIZAREA LUCRARILOR DE  
CONSTRUIRE)

TITLU PLANSA:  
PROFILURI  
TRANSVERSALE

PROIECT NR.:	11/2024
DATA:	2024
SCARA:	1:75
SEF PROIECT	ing. Negru Cosmin
PROIECTAT	ing. Negru Cosmin
DESENAT	ing. Negru Cosmin
PLANSA NR.:	PTT-01

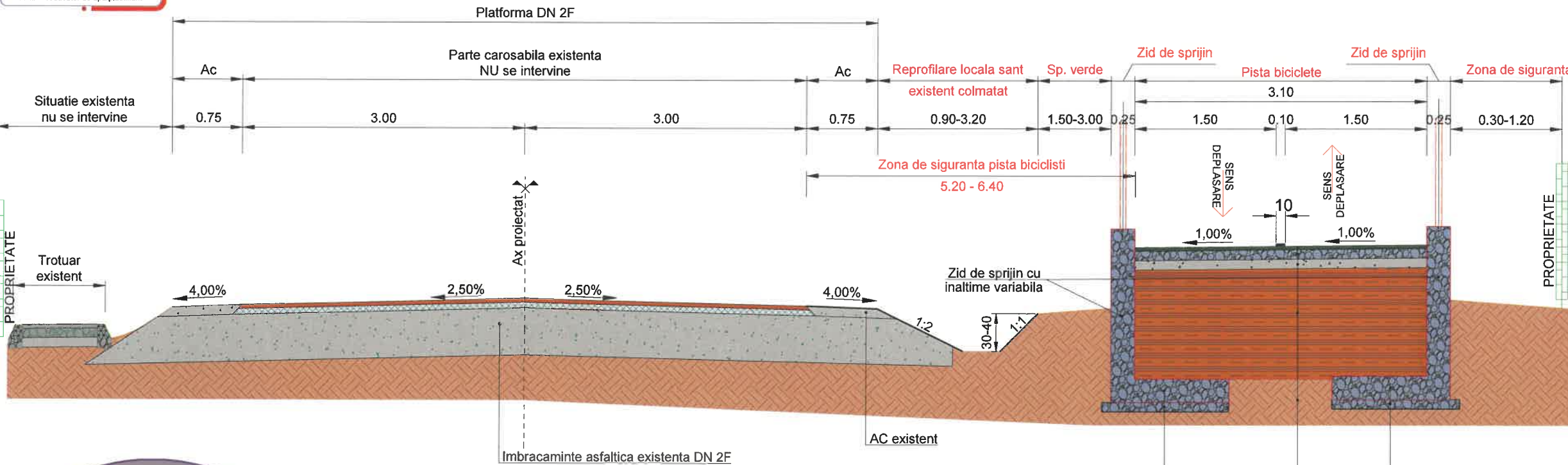
PROFIL TRANSVERSAL TIP 3

Se aplica pe:  
DN 2F-PARTEA DREAPTA: - km 10+610, - 10+800, L=190,0 m



PROFIL TRANSVERSAL TIP 4

Se aplica pe:  
DN 2F-PARTEA DREAPTA: - km 11+228 - 11+258, L=30,0 m



BETON - SR EN 206-1, SR 13510/2006  
Clasa de expunere XC4+XF2  
C30/37 - S2 - H1A - 0+32; A/Cmax=0,50  
Dozaj minim de ciment = 300 kg/mc  
Aditiv - reducător de apa/plastifiant

**LEGENDA**

	BA 16		Imbracaminte existenta DN
	BA8 22,4		Element beton prefabricat
	Beton de ciment		Teren fundare
	Nep		

**Nota:**  
1. Clasa de importanta conform HG 766/97: C - constructii de importanta normala;  
2. Cerinta de calitate conform HG 925/95: - A4,B2,D;  
3. Eventualele diferente intre situatia proiectata si amplasamentul lucrării se vor aduce la cunostinta proiectantului, iar modificarea solutiilor se va face numai cu acordul in scris al acestuia.

3 cm - strat de uzura BA8 vopsea verde  
10 cm - strat de baza din balast stabilizat 6% ciment  
10 cm - strat de fundatie din balast: 10 cm  
Umplutura de pamant in straturi succesive  
Compactare teren fundare

**PROIECTANT:**  
DM BUILDINGS & ROADS  
ENGINEERING PARTNERSHIP  
Strada Traian, Nr. 30, Municipiul Galati, judetul Galati

**VERIFICATOR:**  
NUME: \_\_\_\_\_  
SEMNATURA: \_\_\_\_\_  
NR. 12156

**BENEFICIAR:**  
U.A.T. COMUNA TRAIAN,  
JUDETUL BACAU

**DENUMIRE PROIECT:**  
CONSTRUIRE PISTE BICICLETE IN  
LOCALITATILE TRAIAN SI  
ZAPODIA, COMUNA TRAIAN,  
JUDETUL BACAU

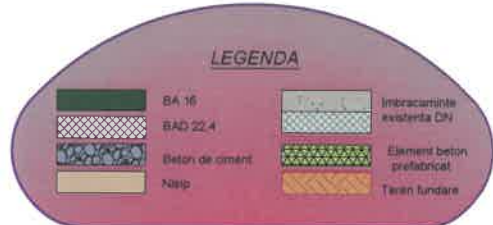
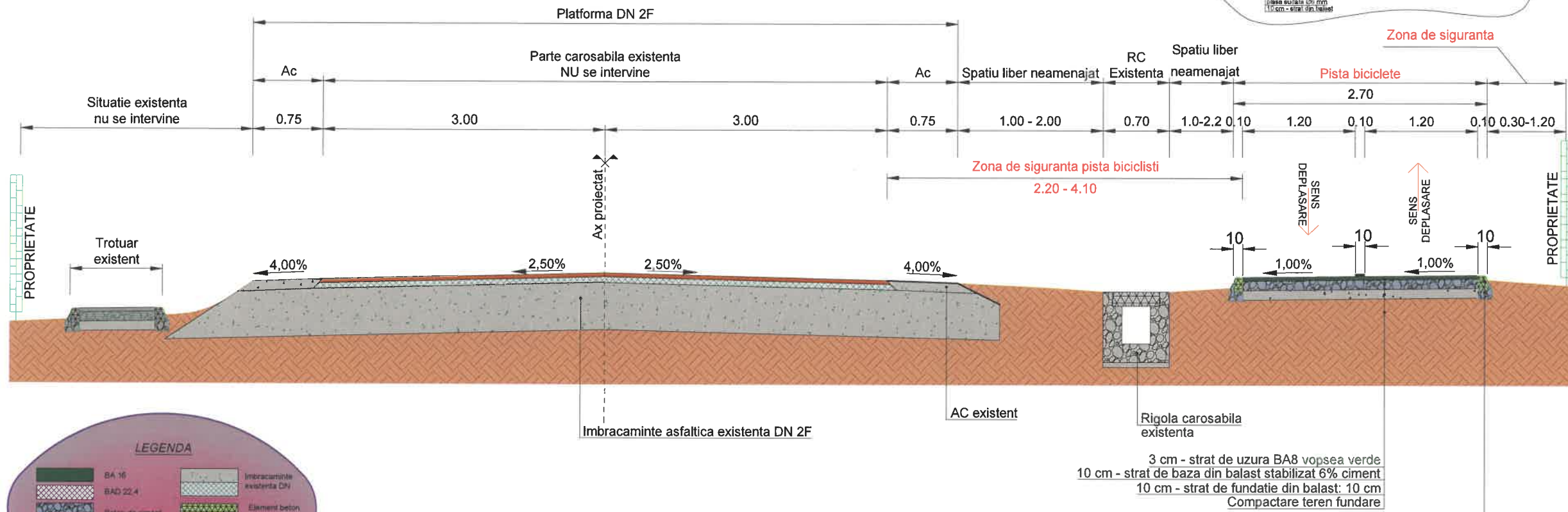
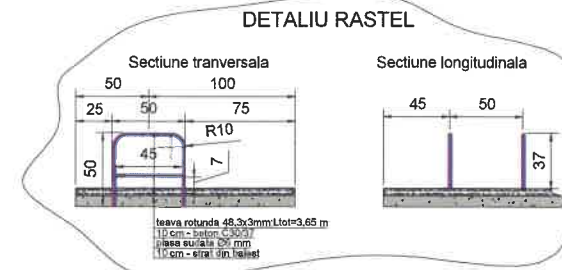
**FAZA PROIECT:**  
D.T.A.C.  
(DOCUMENTATIE TEHNICA PENTRU  
AUTORIZAREA LUCRARILOR DE  
CONSTRUIRE)

**TITLU PLANSA:**  
PROFILURI  
TRANSVERSALE

PROIECT NR.:	11/2024
DATA:	2024
SCARA:	1:75
SEF PROIECT	ing. Negru Cosmin
PROIECTAT	ing. Negru Cosmin
DESENAT	ing. Negru Cosmin
PLANSA NR.:	PTT-02

PROFIL TRANSVERSAL TIP 5

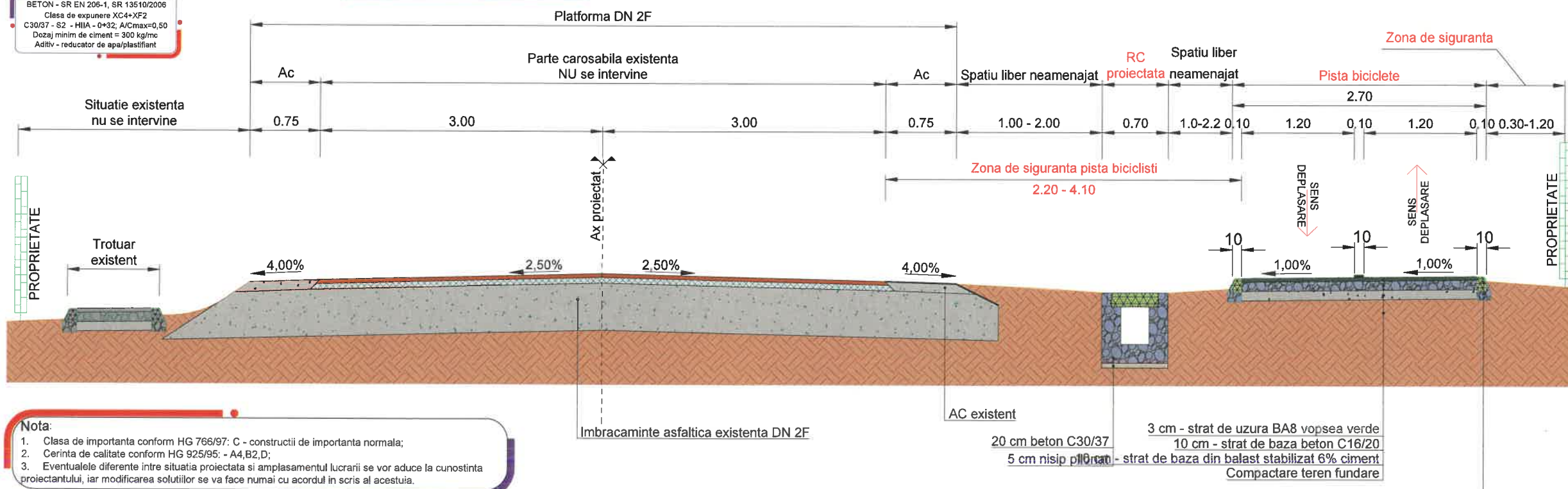
Se aplica pe:  
**DN 2F-PARTEA DREAPTA:** pe zona rigolelor carosabile existente si care se pastreaza



BETON - SR EN 206-1, SR 13510/2006  
 Clasa de expunere XC4+XF2  
 C30/37 - S2 - H1A - 0+32; A/Cmax=0,50  
 Dozaj minim de ciment = 300 kg/mc  
 Aditiv - reductor de apa/plastifiant

PROFIL TRANSVERSAL TIP 6

Se aplica pe:  
**DN 2F-PARTEA DREAPTA:** pe zona acceselor si a rigolelor carosabile proiectate



Nota:  
 1. Clasa de importanta conform HG 766/97: C - constructii de importanta normala;  
 2. Cerinta de calitate conform HG 925/95: - A4,B2,D;  
 3. Eventualele diferente intre situatia proiectata si amplasamentul lucrarii se vor aduce la cunostinta proiectantului, iar modificarea solutiilor se va face numai cu acordul in scris al acestuia.

PROIECTANT:  
 DM BUILDINGS & ROADS  
 ENGINEERING PARTNERSHIP  
 Strada Traian, Nr. 347, Municipiul Galati, judetul Galati

VERIFICATOR:  
 NOME: G. SP. A. ANDRE  
 CERINTA: SA4, B2, DA 4  
 SEMNATURA: NR. 12166  
 A4, B2, D, D2, 1

BENEFICIAR:  
 U.A.T. COMUNA TRAIAN,  
 JUDETUL BACAU

DENUMIRE PROIECT:  
 CONSTRUIRE PISTE BICICLETE IN  
 LOCALITATILE TRAIAN SI  
 ZAPODIA, COMUNA TRAIAN,  
 JUDETUL BACAU

FAZA PROIECT:  
 D.T.A.C.  
 (DOCUMENTATIE TEHNICA PENTRU  
 AUTORIZAREA LUCRARILOR DE  
 CONSTRUIRE)

TITLU PLANSA:  
 PROFILURI  
 TRANSVERSALE

PROIECT NR.:	11/2024
DATA:	2024
SCARA:	1:75
SEF PROIECT	ing. Negru Cosmin
PROIECTAT	ing. Negru Cosmin
DESENAT	ing. Negru Cosmin
PLANSA NR.:	PTT-03

**PROIECTANT:**  
  
 DMBUILDING ROADS  
 ENGINEERING & PARTNERSHIP  
 Strada Traian, Nr. 39/2 Municipiul Galati, judetul Galati

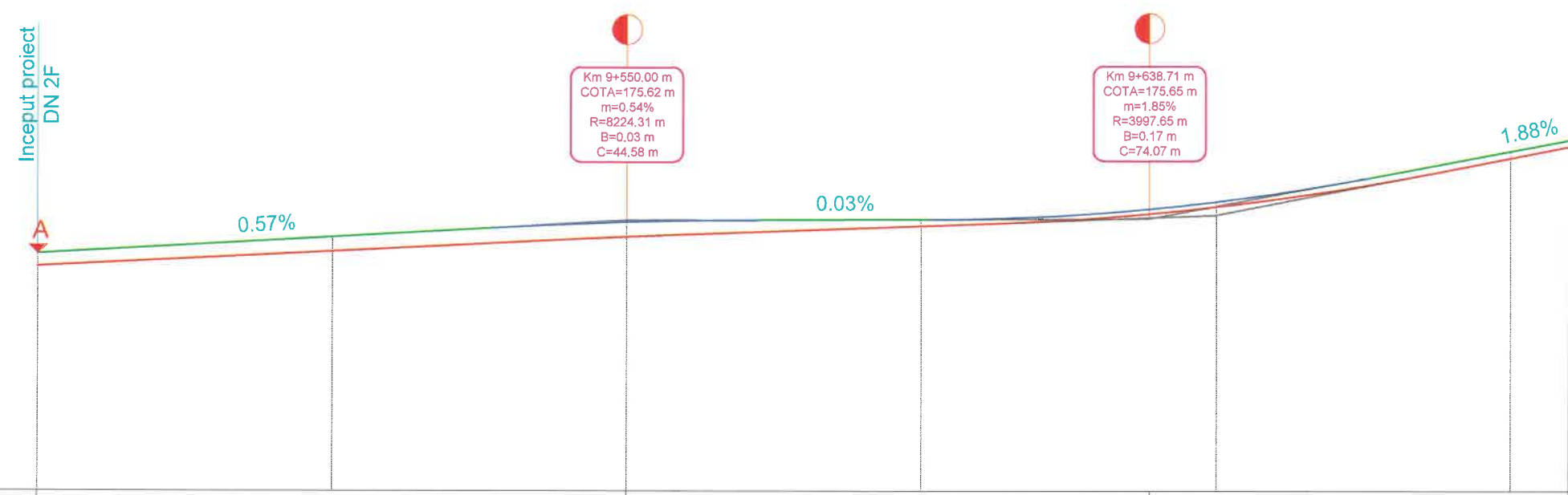
**VERIFICATOR:**  
 NUME :  
 CERINTA :  
 SEMNATURA :  
  
 NR. 12156  
 VERIFICATOR DE PROIECTE

**BENEFICIAR:**  
 U.A.T. COMUNA TRAIAN,  
 JUDETUL BACAU

**DENUMIRE PROIECT:**  
 CONSTRUIRE PISTE BICICLETE IN  
 LOCALITATILE TRAIAN SI  
 ZAPODIA, COMUNA TRAIAN,  
 JUDETUL BACAU

**FAZA PROIECT:**  
 D.T.A.C.  
 (DOCUMENTATIE TEHNICA PENTRU  
 AUTORIZAREA LUCRARILOR DE  
 CONSTRUIRE)

**TITLU PLANSA:**  
 PROFIL LONGITUDINAL  
 PISTA BICICLETE  
 DN 2F



COTA REF: 9.00

DECLIVITATI DN 2F		0.57%		0.03%		1.88%
DECLIVITATI PISTA		100.00		88.71		133.52
DIFERENTA AX DN-PISTA		-21	-25	-11	-9	-12
COTE PROIECT PISTA		175.12	175.34	175.53	175.86	176.69
COTE AX DN2F	175.08	175.34	175.59	175.64	175.82	176.81
PICHETI		P1	P2	P3	P4	P5
DISTANTE CUMULATE	9+450.00	9+500.00	9+550.00	9+600.00	9+650.00	9+700.00
ALINIAMENTE SI CURBE						
KILOMETRAJ	9+450.00	hm 5	hm 6	hm 7		hm 8

PROIECT NR.:	11/2024
DATA:	2024
SCARA:	1:100 / 1:1000
SEF PROIECT	ing. Negru Cosmin
PROIECTAT	ing. Negru Cosmin
DESENAT	ing. Negru Cosmin
PLANSA NR.:	PL-01

**PROIECTANT:**  
  
 DMB CONSULTING & ROADS  
 ENGINEERING PARTNERSHIP  
 Strada Traian 139, Localitatea Galati, Judetul Galati

**VERIFICATOR:**

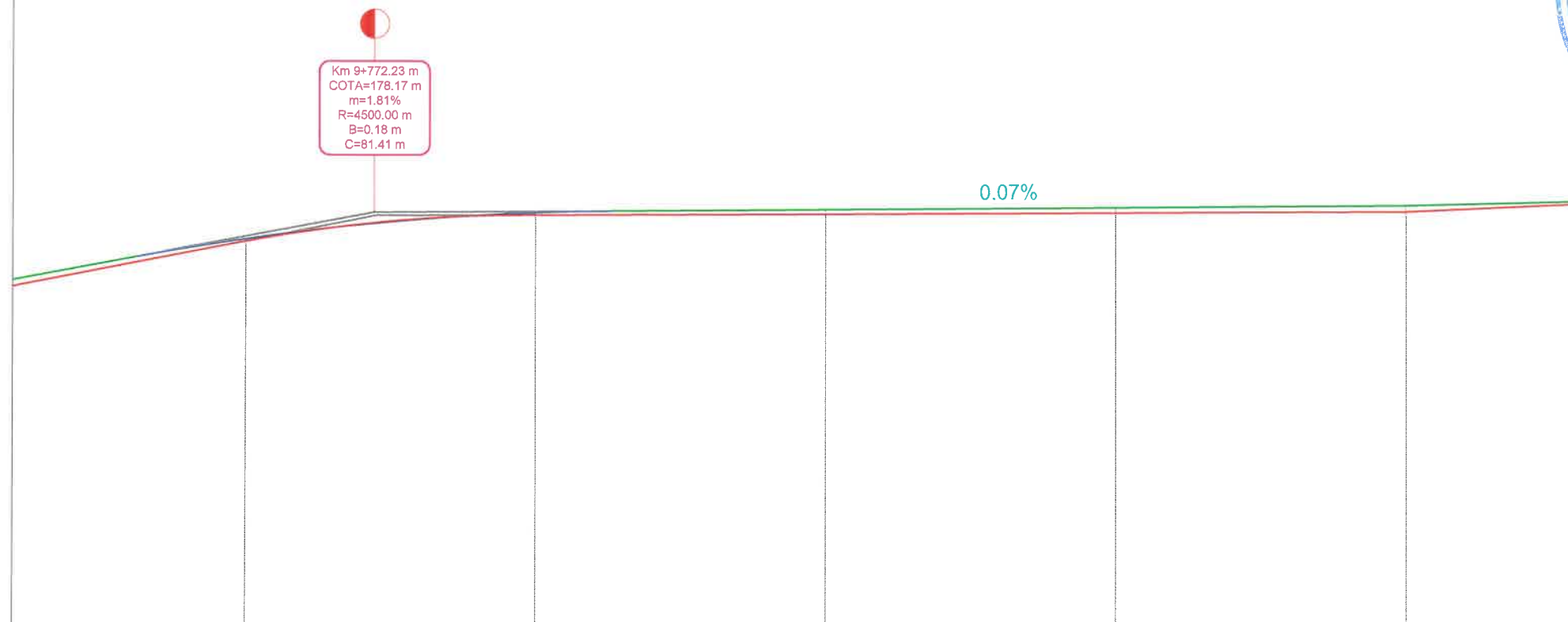
NUME  
 PERINTA: AZ, B2, D, M, P  
 SEMNATURA D.L.P.  
  
 NR. 12156  
 VERIFICATOR DE PROIECTE



**BENEFICIAR:**  
 U.A.T. COMUNA TRAIAN,  
 JUDETUL BACAU

**DENUMIRE PROIECT:**  
 CONSTRUIRE PISTE BICICLETE IN  
 LOCALITATILE TRAIAN SI  
 ZAPODIA, COMUNA TRAIAN,  
 JUDETUL BACAU

**FAZA PROIECT:**  
 D.T.A.C.  
 (DOCUMENTATIE TEHNICA PENTRU  
 AUTORIZAREA LUCRARILOR DE  
 CONSTRUIRE)


**TITLU PLANSA:**  
 PROFIL LONGITUDINAL  
 PISTA BICICLETE  
 DN 2F



<b>DECLIVITATI DN 2F</b>	0.07% 177.77					
<b>DECLIVITATI PISTA</b>	0.07% 177.77					
<b>DIFERENTA AX DN-PISTA</b>	-4	+1	-4	-7	-9	-10
<b>COTE PROIECT PISTA</b>	177.67	178.00	178.13	178.15	178.17	178.20
<b>COTE AX DN2F</b>	177.71	177.98	178.17	178.22	178.26	178.30
<b>PICHETI</b>	P6	P7	P8	P9	P10	
<b>DISTANTE CUMULATE</b>	9+750.00	9+772.76	9+800.00	9+850.00	9+900.00	9+950.00
<b>ALINIAMENTE SI CURBE</b>						
<b>KILOMETRAJ</b>	 hm 8  hm 9					

<b>PROIECT NR.:</b>	11/2024
<b>DATA:</b>	2024
<b>SCARA:</b>	1:100 / 1:1000
<b>SEF PROIECT</b>	ing. Negru Cosmin
<b>PROIECTAT</b>	ing. Negru Cosmin
<b>DESENAT</b>	ing. Negru Cosmin
<b>PLANSA NR.:</b>	PL-02

**PROIECTANT:**  
  
 ENGINEERING & PARTNERSHIP  
 Strada Traian, Nr. 11, Galati, judetul Galati


**VERIFICATOR:**  
 NUME:  
 PERINTA: A4, B2A D  
 SEMNATURA:  
  
 NR. 12155  


**BENEFICIAR:**  
 U.A.T. COMUNA TRAIAN,  
 JUDETUL BACAU

**DENUMIRE PROIECT:**  
 CONSTRUIRE PISTE BICICLETE IN  
 LOCALITATILE TRAIAN SI  
 ZAPODIA, COMUNA TRAIAN,  
 JUDETUL BACAU

**FAZA PROIECT:**  
 D.T.A.C.  
 (DOCUMENTATIE TEHNICA PENTRU  
 AUTORIZAREA LUCRARILOR DE  
 CONSTRUIRE)

**TITLU PLANSA:**  
 PROFIL LONGITUDINAL  
 PISTA BICICLETE  
 DN 2F



DECLIVITATI DN 2F	0.24% 188.22		0.78% 70.98			
DECLIVITATI PISTA	-		-			
DIFERENTA AX DN-PISTA	0	-6	-10	-10	-10	-14
COTE PROIECT PISTA	178.42	178.48	178.56	178.62	178.77	179.08
COTE AX DN2F	178.42	178.54	178.66	178.81	178.87	179.22
PICHETI	P11	P12	P13		P14	P15
DISTANTE CUMULATE	10+000.00	10+050.00	10+100.00	10+120.08	10+150.00	10+200.00
ALINIAMENTE SI CURBE	Al=1350.00 m					
KILOMETRAJ	10+000.00		hm 1			hm 2

PROIECT NR.:	11/2024
DATA:	2024
SCARA:	1:100 / 1:1000
SEF PROIECT	ing. Negru Cosmin
PROIECTAT	ing. Negru Cosmin
DESENAT	ing. Negru Cosmin
PLANSA NR.:	PL-03

**PROIECTANT:**  
  
 ENGINEERING & ROADS  
 ENGINEERING PARTNERSHIP  
 Strada Traian, Municipiul Galati, judetul Galati

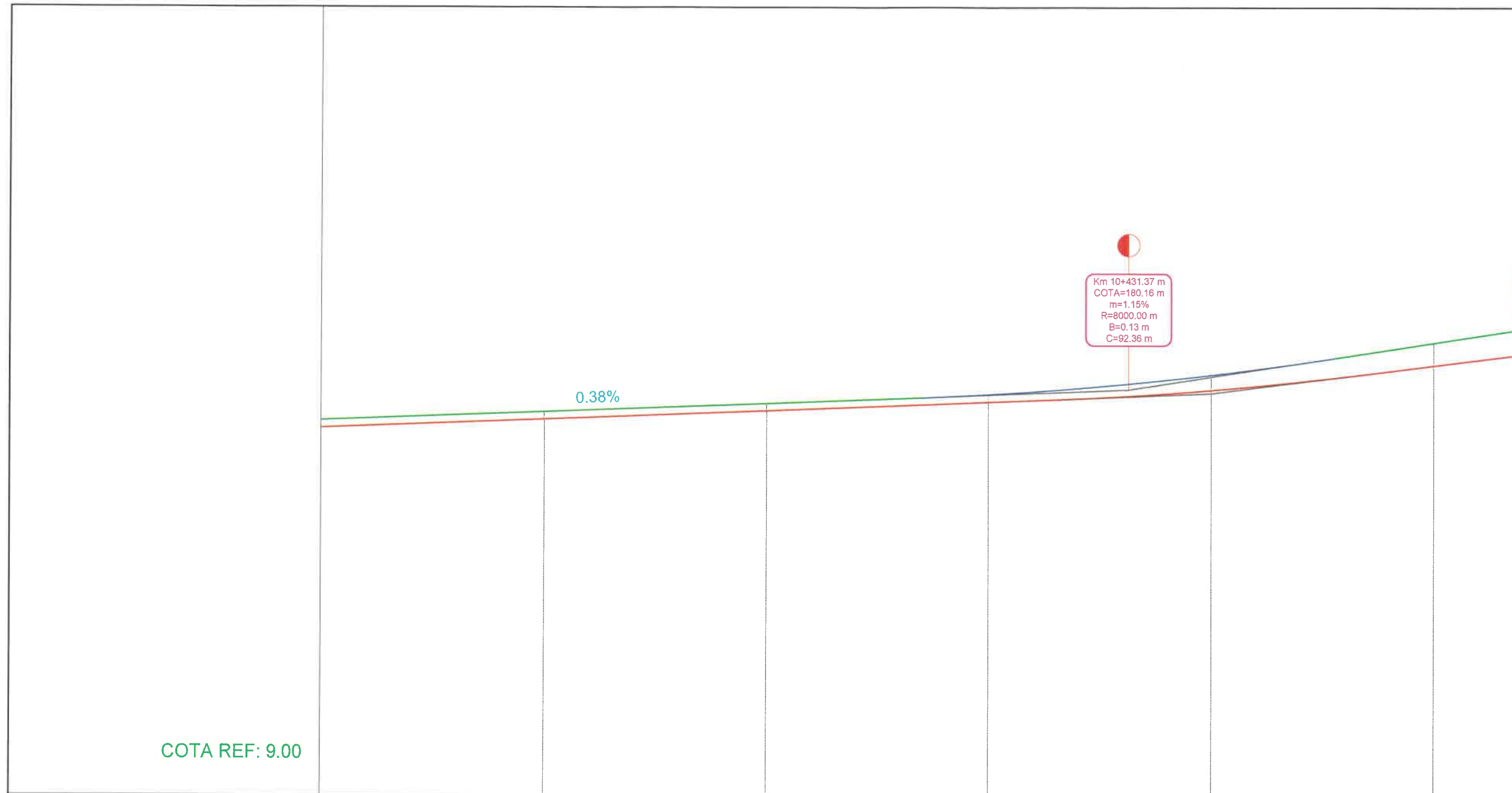
**VERIFICATOR:**  
 NUME:  
 CERINTA: A-C-B2, D-NT-1  
 SEMNATURA  
  
 NR. 12156  
 VERIFICATOR PROIECTE

**BENEFICIAR:**  
 U.A.T. COMUNA TRAIAN,  
 JUDETUL BACAU

**DENUMIRE PROIECT:**  
 CONSTRUIRE PISTE BICICLETE IN  
 LOCALITATILE TRAIAN SI  
 ZAPODIA, COMUNA TRAIAN,  
 JUDETUL BACAU

**FAZA PROIECT:**  
 D.T.A.C.  
 (DOCUMENTATIE TEHNICA PENTRU  
 AUTORIZAREA LUCRARILOR DE  
 CONSTRUIRE)


**TITLU PLANSA:**  
 PROFIL LONGITUDINAL  
 PISTA BICICLETE  
 DN 2F



<b>DECLIVITATI DN 2F</b>	0.38% 222.16					1.54% 162.05	
<b>DECLIVITATI PISTA</b>							
<b>DIFERENTA AX DN-PISTA</b>	-17	-17	-16	-17	-34	-51	
<b>COTE PROIECT PISTA</b>	179.29	179.49	179.68	179.88	180.15	180.71	
<b>COTE AX DN2F</b>	179.46	179.65	179.85	180.05	180.29	181.21	
<b>PICHETI</b>	P16	P17	P18	P19	P20	P21	
<b>DISTANTE CUMULATE</b>	10+250.00	10+300.00	10+350.00	10+400.00	10+450.00	10+500.00	
<b>ALINIAMENTE SI CURBE</b>							
<b>KILOMETRAJ</b>	hm 3		hm 4			hm 5	

<b>PROIECT NR.:</b>	11/2024
<b>DATA:</b>	2024
<b>SCARA:</b>	1:100 / 1:1000
<b>SEF PROIECT</b>	ing. Negru Cosmin
<b>PROIECTAT</b>	ing. Negru Cosmin
<b>DESENAT</b>	ing. Negru Cosmin
<b>PLANSA NR.:</b>	PL-04

**PROIECTANT:**  
  
 DEBUIL BUILDINGS & ROADS  
 ENGINEERING PARTNERSHIP  
 Strada Traian, Nr. 387, Municipiul Galati, Judetul Galati

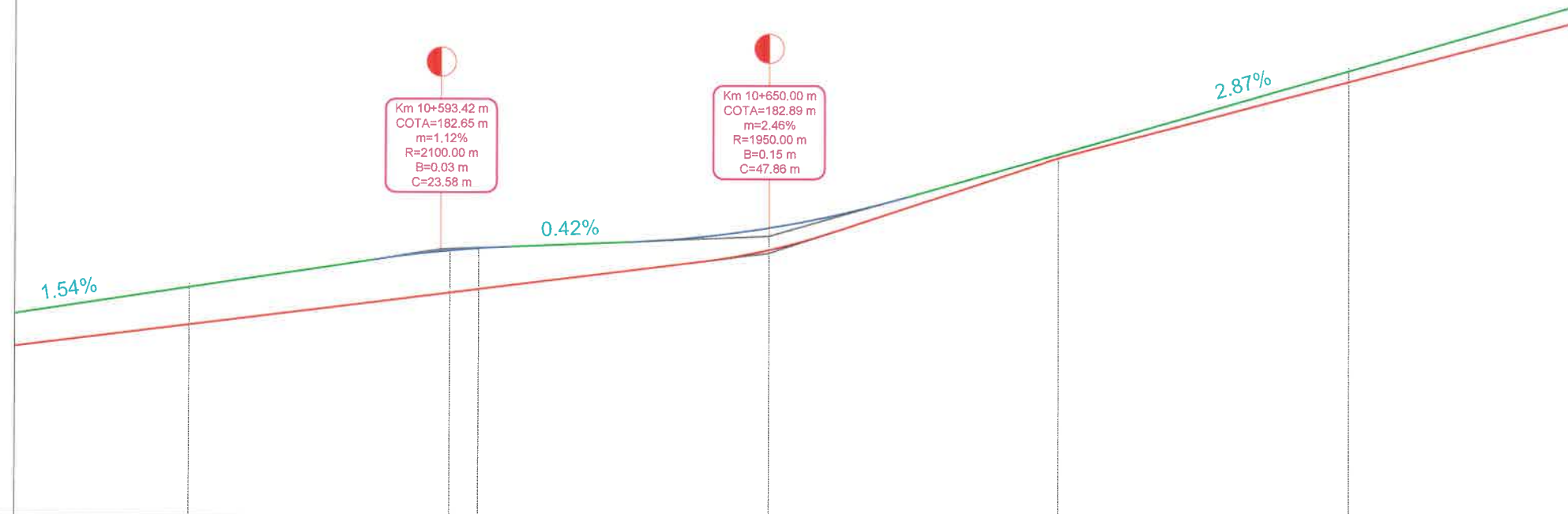
**VERIFICATOR:**  
  
 NUMERUL DE INREGISTRARE: 12156  
 SEMNATURA: *Cosmin Negru*

**BENEFICIAR:**  
 U.A.T. COMUNA TRAIAN,  
 JUDETUL BACAU

**DENUMIRE PROIECT:**  
 CONSTRUIRE PISTE BICICLETE IN  
 LOCALITATILE TRAIAN SI  
 ZAPODIA, COMUNA TRAIAN,  
 JUDETUL BACAU

**FAZA PROIECT:**  
 D.T.A.C.  
 (DOCUMENTATIE TEHNICA PENTRU  
 AUTORIZAREA LUCRARILOR DE  
 CONSTRUIRE)

**TITLU PLANSA:**  
 PROFIL LONGITUDINAL  
 PISTA BICICLETE  
 DN 2F



COTA REF: 9.00

<b>DECLIVITATI DN 2F</b>			0.42%		2.87%	
			56.58		140.85	
<b>DECLIVITATI PISTA</b>						
<b>DIFERENTA AX DN-PISTA</b>	-65	-73	-71	-38	-7	-19
<b>COTE PROIECT PISTA</b>	181.33	181.90	181.96	182.65	184.26	185.57
<b>COTE AX DN2F</b>	181.98	182.63	182.67	183.03	184.32	185.76
<b>PICHETI</b>	P22	P23		P24	P25	P26
<b>DISTANTE CUMULATE</b>	10+550.00	10+595.00	10+600.00	10+650.00	10+700.00	10+750.00
<b>ALINIAMENTE SI CURBE</b>						
<b>KILOMETRAJ</b>						

<b>PROIECT NR.:</b>	11/2024
<b>DATA:</b>	2024
<b>SCARA:</b>	1:100 / 1:1000
<b>SEF PROIECT</b>	ing. Negru Cosmin
<b>PROIECTAT</b>	ing. Negru Cosmin
<b>DESENAT</b>	ing. Negru Cosmin
<b>PLANSA NR.:</b>	PL-05

hm 6

hm 7

**PROIECTANT:**  
  
 Strada Traian, Nr. 39, Municipiul Galati, judetul Galati

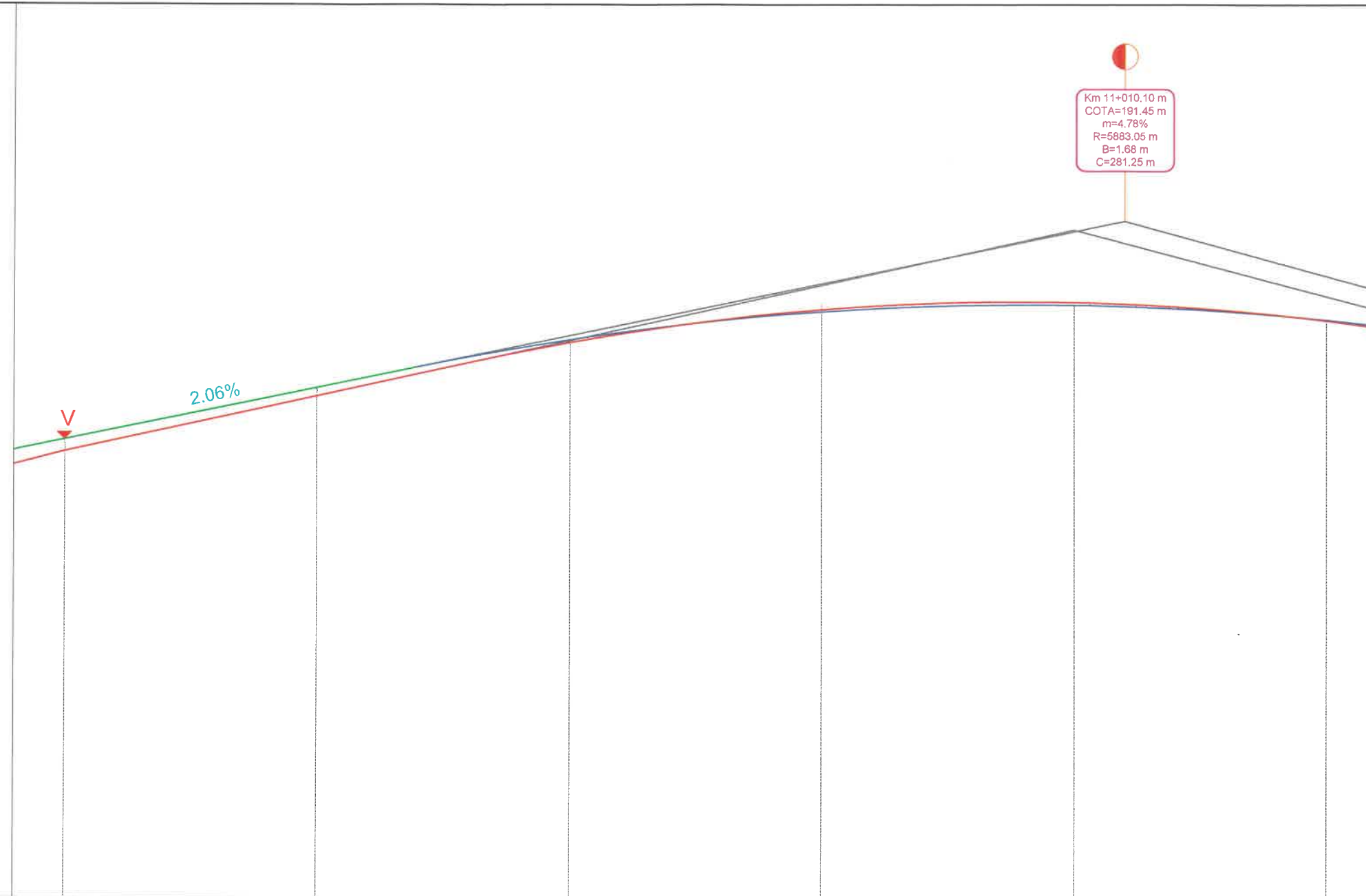
**VERIFICATOR:**  
 NUME: \_\_\_\_\_  
 CERINTA: A4, B2, B4  
 SEMNATURA: \_\_\_\_\_  
 NR. 12106  


**BENEFICIAR:**  
 U.A.T. COMUNA TRAIAN,  
 JUDETUL BACAU

**DENUMIRE PROIECT:**  
 CONSTRUIRE PISTE BICICLETE IN  
 LOCALITATILE TRAIAN SI  
 ZAPODIA, COMUNA TRAIAN,  
 JUDETUL BACAU

**FAZA PROIECT:**  
 D.T.A.C.  
 (DOCUMENTATIE TEHNICA PENTRU  
 AUTORIZAREA LUCRARILOR DE  
 CONSTRUIRE)

**TITLU PLANSA:**  
 PROFIL LONGITUDINAL  
 PISTA BICICLETE  
 DN 2F



COTA REF: 9.00

<b>DECLIVITATI DN 2F</b>	2.06%						219.25
<b>DECLIVITATI PISTA</b>	2.06%						219.25
<b>DIFERENTA AX DN-PISTA</b>	-23	-17	-5	+4	+5	-2	
<b>COTE PROIECT PISTA</b>	186.89	187.98	189.05	189.70	189.85	189.48	
<b>COTE AX DN2F</b>	186.93	187.17	188.15	189.10	189.66	189.50	
<b>PICHETI</b>	P27	P28	P29	P30	P31	P32	
<b>DISTANTE CUMULATE</b>	10+800.00	10+850.00	10+900.00	10+950.00	11+000.00	11+050.00	
<b>ALINIAMENTE SI CURBE</b>	AI=500.00 m						
<b>KILOMETRAJ</b>	hm 8	hm 9	11+000.00				

<b>PROIECT NR.:</b>	11/2024
<b>DATA:</b>	2024
<b>SCARA:</b>	1:100 / 1:1000
<b>SEF PROIECT</b>	ing. Negru Cosmin
<b>PROIECTAT</b>	ing. Negru Cosmin
<b>DESENAT</b>	ing. Negru Cosmin
<b>PLANSA NR.:</b>	PL-06

**PROIECTANT:**  
  
 DM BUILDINGS & ROADS  
 ENGINEERING & PARTNERSHIP  
 Strada Traian, Nr. 991, Municipiul Galati, judetul Galati

**VERIFICATOR:**  
 NUME:  
 CERINTA: A4-B2-D1  
 SEMNATURA D.L.P.A.  
  
 NR. 12156  
 INGINER VERIFICATOR DE PROIECTE

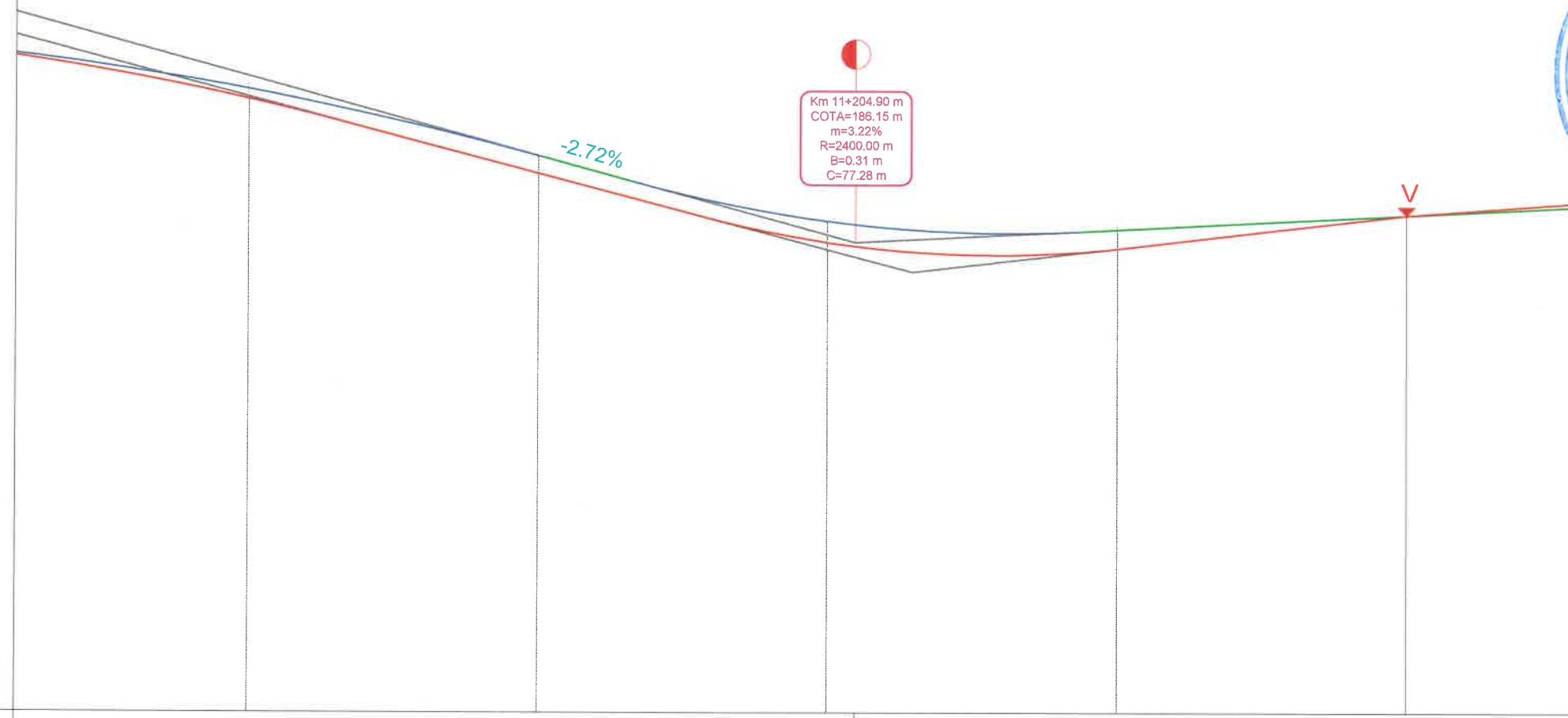
**BENEFICIAR:**  
 U.A.T. COMUNA TRAIAN,  
 JUDETUL BACAU

**DENUMIRE PROIECT:**  
 CONSTRUIRE PISTE BICICLETE IN  
 LOCALITATILE TRAIAN SI  
 ZAPODIA, COMUNA TRAIAN,  
 JUDETUL BACAU

**FAZA PROIECT:**  
 D.T.A.C.  
 (DOCUMENTATIE TEHNICA PENTRU  
 AUTORIZAREA LUCRARILOR DE  
 CONSTRUIRE)

**TITLU PLANSA:**  
 PROFIL LONGITUDINAL  
 PISTA BICICLETE  
 DN 2F


COTA REF: 9.00




Km 11+204.90 m  
 COTA=186.15 m  
 m=3.22%  
 R=2400.00 m  
 B=0.31 m  
 C=77.28 m

DECLIVITATI DN 2F	2.72% 194.79					
DECLIVITATI PISTA	-					
DIFERENTA AX DN-PISTA	-17	-30	-37	-38	-33	0
COTE PROIECT PISTA	188.61	187.34	186.15	185.99	186.04	186.62
COTE AX DN2F	188.78	187.64	186.52 186.46	186.62	186.37	186.62
PICHETI	P33	P34	P35	-	P36	P37
DISTANTE CUMULATE	11+100.00	11+150.00	11+200.00	11+214.76	11+250.00	11+300.00
ALINIAMENTE SI CURBE						
KILOMETRAJ	hm 1		hm 2			hm 3

PROIECT NR.:	11/2024
DATA:	2024
SCARA:	1:100 / 1:1000
SEF PROIECT	ing. Negru Cosmin
PROIECTAT	ing. Negru Cosmin
DESENAT	ing. Negru Cosmin
PLANSA NR.:	PL-07

**PROIECTANT:**  
  
 DM BUILDINGS & ROADS  
 ENGINEERING PARTNERSHIP  
 Strada Traian, Nr. 391, Municipiul Galati, Judetul Galati

**VERIFICATOR:**  
 NUME: \_\_\_\_\_  
  
 INGINER-VERIFICATOR DE PROIECTE



**BENEFICIAR:**  
 U.A.T. COMUNA TRAIAN,  
 JUDETUL BACAU

**DENUMIRE PROIECT:**  
 CONSTRUIRE PISTE BICICLETE IN  
 LOCALITATILE TRAIAN SI  
 ZAPODIA, COMUNA TRAIAN,  
 JUDETUL BACAU

**FAZA PROIECT:**  
 D.T.A.C.  
 (DOCUMENTATIE TEHNICA PENTRU  
 AUTORIZAREA LUCRARILOR DE  
 CONSTRUIRE)


**TITLU PLANSA:**  
 PROFIL LONGITUDINAL  
 PISTA BICICLETE  
 DN 2F



DECLIVITATI DN 2F	0.50% 326.47						
DECLIVITATI PISTA	[Profile showing varying slopes]						
DIFERENTA AX DN-PISTA	+12	+9	+10	+12	+18	+24	
COTE PROIECT PISTA	186.99	187.21	187.47	187.57	187.85	188.35	
COTE AX DN2F	186.87	187.12	187.37		187.68	187.93	188.11
PICHETI	P38	P39	P40		P41	P42	
DISTANTE CUMULATE	11+350.00	11+400.00	11+450.00	11+465.00	11+500.00	11+550.00	
ALINIAMENTE SI CURBE							
KILOMETRAJ	 hm 4  hm 5						

PROIECT NR.:	11/2024
DATA:	2024
SCARA:	1:100 / 1:1000
SEF PROIECT	ing. Negru Cosmin
PROIECTAT	ing. Negru Cosmin
DESENAT	ing. Negru Cosmin
PLANSA NR.:	PL-08

**PROIECTANT:**  
  
 Strada Traian, Nr. 191, Municipiul Galati, judetul Galati

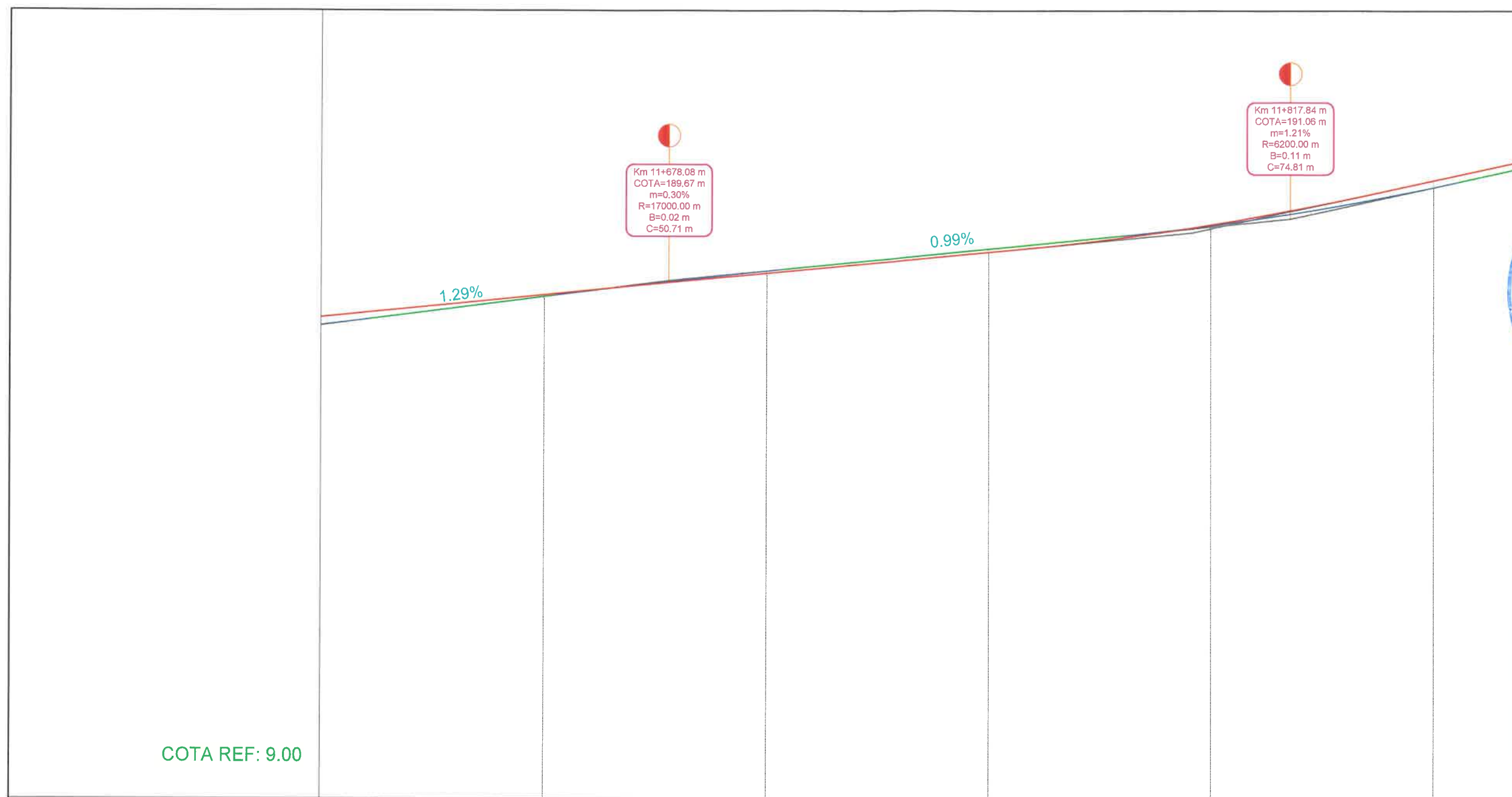
**VERIFICATOR:**  
 NOME:   
 CERINTA:   
 SIMNATURA:   


**BENEFICIAR:**  
 U.A.T. COMUNA TRAIAN,  
 JUDETUL BACAU

**DENUMIRE PROIECT:**  
 CONSTRUIRE PISTE BICICLETE IN  
 LOCALITATILE TRAIAN SI  
 ZAPODIA, COMUNA TRAIAN,  
 JUDETUL BACAU

**FAZA PROIECT:**  
 D.T.A.C.  
 (DOCUMENTATIE TEHNICA PENTRU  
 AUTORIZAREA LUCRARILOR DE  
 CONSTRUIRE)

**TITLU PLANSA:**  
 PROFIL LONGITUDINAL  
 PISTA BICICLETE  
 DN 2F



COTA REF: 9.00

DECLIVITATI DN 2F	1.29% 146.71		0.99% 139.76			
DECLIVITATI PISTA						
DIFERENTA AX DN-PISTA	+18	+4	-2	-5	-7	0 +2 +15
COTE PROIECT PISTA	188.85	189.35	189.63	189.84	190.31	190.87 190.93 191.17 191.92
COTE AX DN2F	188.67	189.31	189.65	189.89	190.39	190.91 191.17 191.77
PICHETI	P43	P44	P45	P46	P47	P48
DISTANTE CUMULATE	11+600.00	11+650.00	11+678.08	11+700.00	11+750.00	11+795.87 11+800.00 11+850.00
ALINIAMENTE SI CURBE	Al=800.00 m					
KILOMETRAJ	hm 6		hm 7		hm 8	

PROIECT NR.:	11/2024
DATA:	2024
SCARA:	1:100 / 1:1000
SEF PROIECT	ing. Negru Cosmin
PROIECTAT	ing. Negru Cosmin
DESENAT	ing. Negru Cosmin
PLANSA NR.:	PL-09

**PROIECTANT:**  
  
 ENGINEERING & PARTNERSHIP  
 Strada Traian, Nr. 39, Municipiul Galati, judetul Galati


**VERIFICATOR:**  
  
 NUME: MANDREI  
 COPIINTA: A4, B2, D  
 SEMNATURA: NR. 12156

**BENEFICIAR:**  
 U.A.T. COMUNA TRAIAN,  
 JUDETUL BACAU

**DENUMIRE PROIECT:**  
 CONSTRUIRE PISTE BICICLETE IN  
 LOCALITATILE TRAIAN SI  
 ZAPODIA, COMUNA TRAIAN,  
 JUDETUL BACAU

**FAZA PROIECT:**  
 D.T.A.C.  
 (DOCUMENTATIE TEHNICA PENTRU  
 AUTORIZAREA LUCRARILOR DE  
 CONSTRUIRE)


**TITLU PLANSA:**  
 PROFIL LONGITUDINAL  
 PISTA BICICLETE  
 DN 2F



DECLIVITATI DN 2F	2.20%						282.16
DECLIVITATI PISTA							
DIFERENTA AX DN-PISTA	+14	+12	+10	+6	-17	-24	
COTE PROIECT PISTA	193.01	194.09	195.17	196.23	196.60	196.63	
COTE AX DN2F	192.87	193.97	195.07	196.17	196.87	196.63	
PICHETI	P49	P50	P51	P52		P53	
DISTANTE CUMULATE	11+900.00	11+950.00	12+000.00	12+050.00	12+084.60	12+100.00	
ALINIAMENTE SI CURBE							
KILOMETRAJ	hm 9		12+000.00			hm 1	

PROIECT NR.:	11/2024
DATA:	2024
SCARA:	1:100 / 1:1000
SEF PROIECT	ing. Negru Cosmin
PROIECTAT	ing. Negru Cosmin
DESENAT	ing. Negru Cosmin
PLANSA NR.:	PL-10

**PROIECTANT:**  
  
 DNBUILDINGS & ROADS  
 ENGINEERING PARTNERSHIP  
 Strada Traian, Nr. 31, Municipiul Galati, judetul Galati

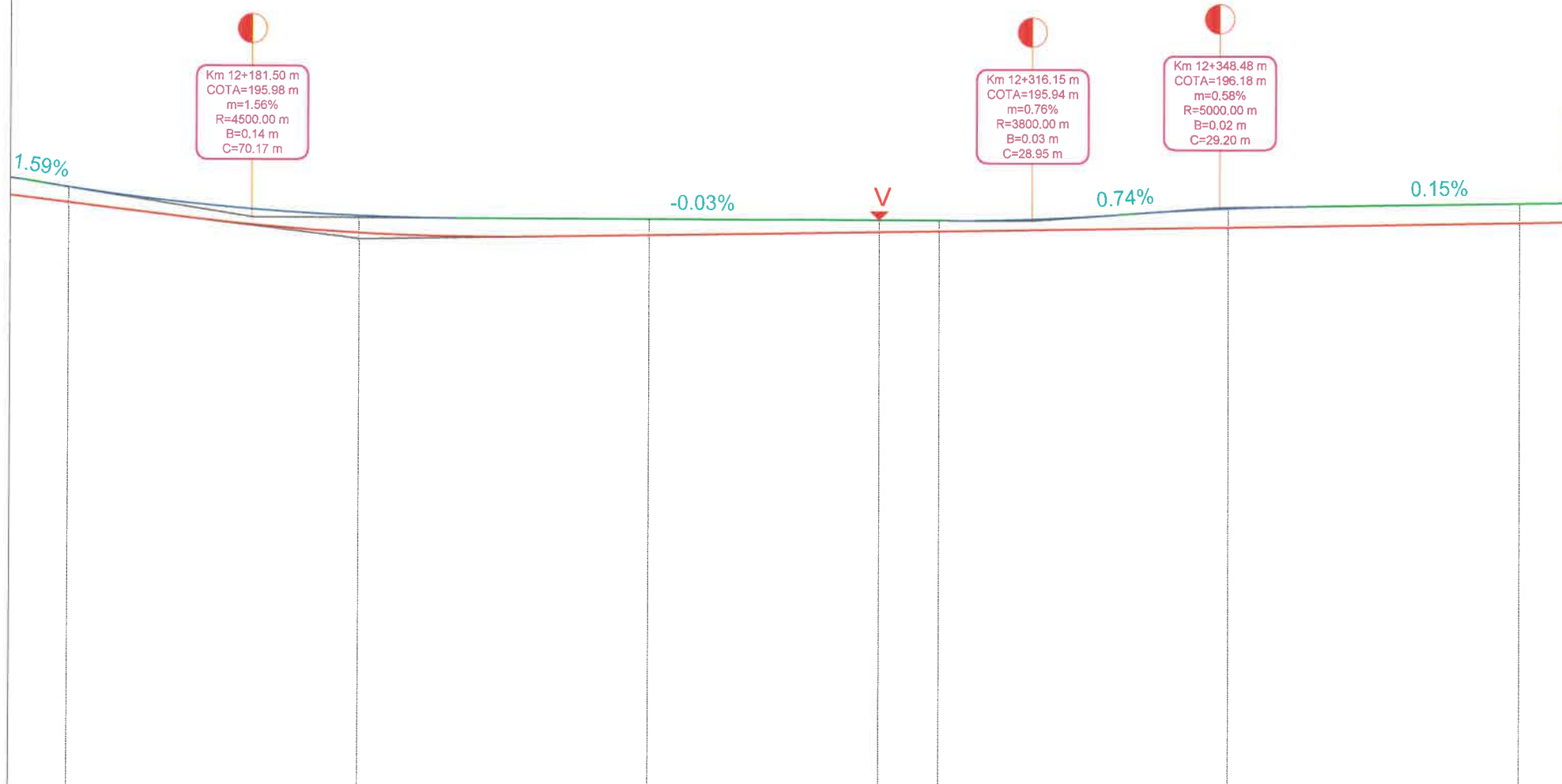
**VERIFICATOR:**  
 NUME:  
 CRINTA A4, B2, D1  
 SEMNATURA  
 NR. 12/56  


**BENEFICIAR:**  
 U.A.T. COMUNA TRAIAN,  
 JUDETUL BACAU

**DENUMIRE PROIECT:**  
 CONSTRUIRE PISTE BICICLETE IN  
 LOCALITATILE TRAIAN SI  
 ZAPODIA, COMUNA TRAIAN,  
 JUDETUL BACAU

**FAZA PROIECT:**  
 D.T.A.C.  
 (DOCUMENTATIE TEHNICA PENTRU  
 AUTORIZAREA LUCRARILOR DE  
 CONSTRUIRE)

**TITLU PLANSA:**  
 PROFIL LONGITUDINAL  
 PISTA BICICLETE  
 DN 2F



DECLIVITATI DN 2F	1.59% 81.50		0.03% 134.65		0.74% 32.33		0.15% 75.89	
DECLIVITATI PISTA								
DIFERENTA AX DN-PISTA	-26	-29	-28	-20	-18	-33	-33	
COTE PROIECT PISTA	196.21	195.71	195.68	195.75	195.76	195.84	195.93	
COTE AX DN2F	196.48	196.11	196.00	195.96	195.95	196.19	196.26	
PICHETI	P54	P55	P56	P57	P57	P58	P59	
DISTANTE CUMULATE	12+150.00	12+200.90	12+250.00	12+289.72	12+300.00	12+350.00	12+400.00	
ALINIAMENTE SI CURBE	Al=189.71 m						Al=225.28 m	
KILOMETRAJ	hm 2		hm 3			hm 4		

PROIECT NR.:	11/2024
DATA:	2024
SCARA:	1:100 / 1:1000
SEF PROIECT	ing. Negru Cosmin
PROIECTAT	ing. Negru Cosmin
DESENAT	ing. Negru Cosmin
PLANSA NR.:	PL-11

**PROIECTANT:**  
  
 ENGINEERING PARTNERSHIP  
 Strada Traian, Nr.391, Municipiul Galati, judetul Galati

**VERIFICATOR:**  
 NUME: \_\_\_\_\_  
 CERNITA: \_\_\_\_\_  
 SEMNATURA  
  
 NR. 12156

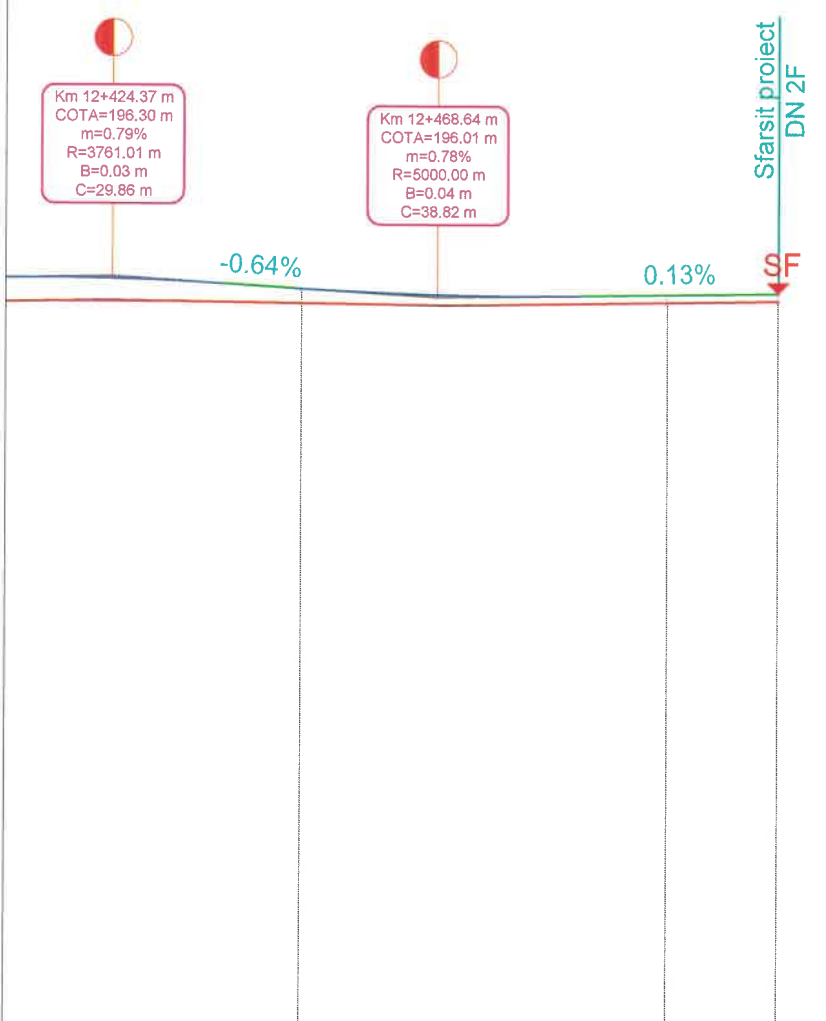
**BENEFICIAR:**  
 U.A.T. COMUNA TRAIAN,  
 JUDETUL BACAU

**DENUMIRE PROIECT:**  
 CONSTRUIRE PISTE BICICLETE IN  
 LOCALITATILE TRAIAN SI  
 ZAPODIA, COMUNA TRAIAN,  
 JUDETUL BACAU

**FAZA PROIECT:**  
 D.T.A.C.  
 (DOCUMENTATIE TEHNICA PENTRU  
 AUTORIZAREA LUCRARILOR DE  
 CONSTRUIRE)

**TITLU PLANSA:**  
 PROFIL LONGITUDINAL  
 PISTA BICICLETE  
 DN 2F

PROIECT NR.:	11/2024
DATA:	2024
SCARA:	1:100 / 1:1000
SEF PROIECT	ing. Negru Cosmin
PROIECTAT	ing. Negru Cosmin
DESEMAT	ing. Negru Cosmin
PLANSA NR.:	PL-12



COTA REF: 9.00

DECLIVITATI DN 2F		0.64%		0.13%	
		44.27		46.36	
DECLIVITATI PISTA					
DIFERENTA AX DN-PISTA	-31	-20	-14	-10	-10
COTE PROIECT PISTA	195.96	195.93	195.91	195.95	195.98
COTE AX DN2F	196.27	196.13	196.05	196.05	196.88
PICHETI		P60			
DISTANTE CUMULATE	12+423.63	12+450.00	12+469.67	12+500.00	12+515.00
ALINIAMENTE SI CURBE					
KILOMETRAJ	hm 5 12+515.00				