



PROIECTANT :

**DM BUILDINGS & ROADS
ENGINEERING & PARTNERSHIP**
Strada Traian, Nr. 391, Municipiul Galati, judetul Galati

VERIFICATOR:

NUME :
CERINȚA : A4, B2, D
SEMNĂTURA

BENEFICIAR:

COMUNA TULUCESTI,
JUDETUL GALATI

DENUMIRE PROIECT:

MODERNIZARE DRUMURI
COMUNALE
IN COMUNA TULUCESTI,
JUDETUL GALATI

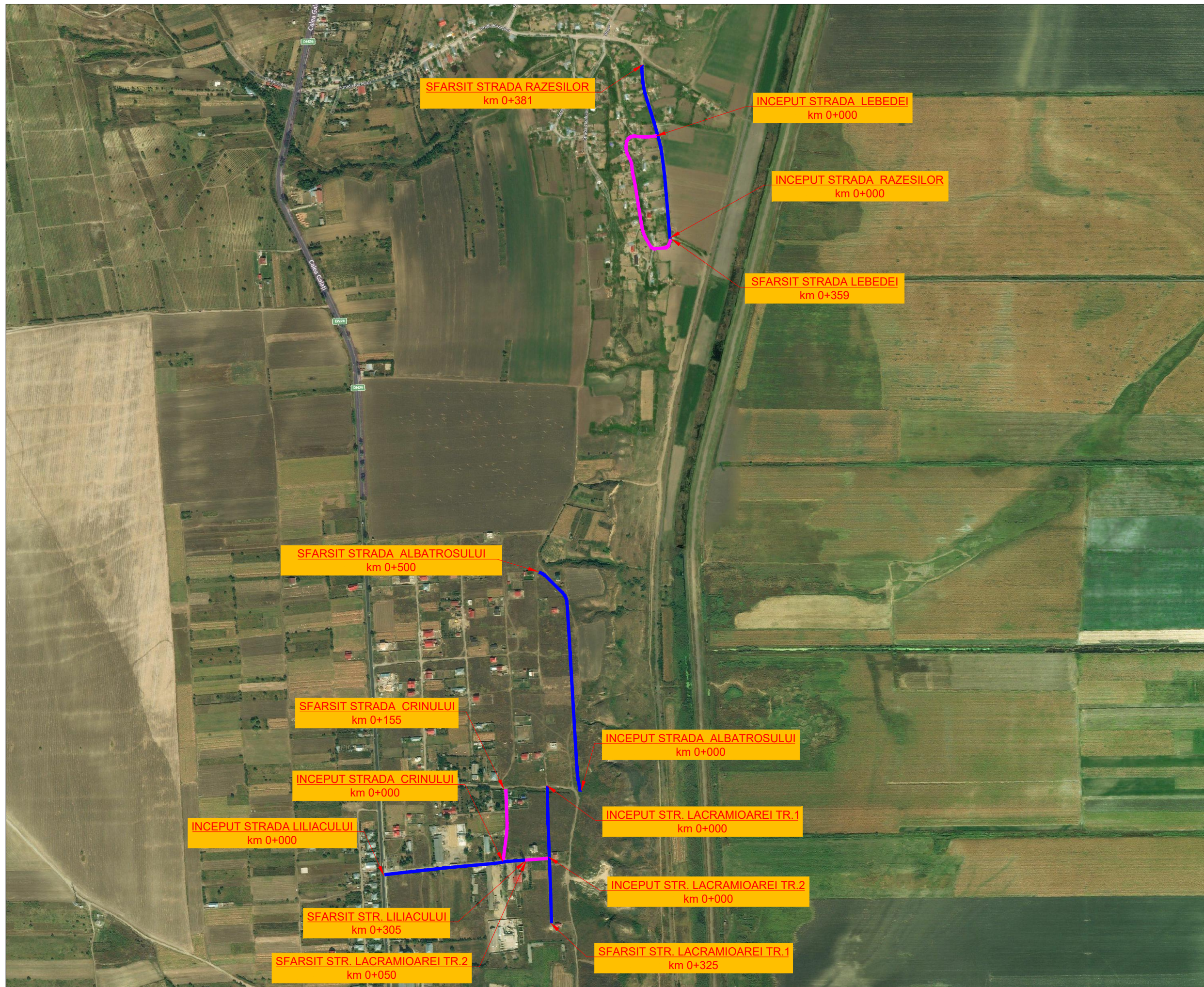
FAZA PROIECT:

DOCUMENTATIE DE AVIZARE A
LUCRARILOR DE INTERVENTII
(D.A.L.I.)

TITLU PLANSĂ:

PLAN DE INCADRARE
IN ZONA DRUMURI IN
SAT TULUCESTI,
COMUNA TULUCESTI

PROIECT NR.:	13/2023
DATA:	2023
SCARA:	1:5000
SEF PROIECT	ing. Negru Cosmin
PROIECTAT	ing. Negru Cosmin
DESENAT	ing. Negru Cosmin
PLANSĂ NR.:	PZ-01



PROIECTANT :

**DM BUILDINGS & ROADS
ENGINEERING & PARTNERSHIP**
Strada Traian, Nr. 391, Municipiul Galati, judetul Galati

VERIFICATOR:

NUME :
CERINȚA : A4, B2, D
SEMNĂTURA

BENEFICIAR:

COMUNA TULUCESTI,
JUDETUL GALATI

DENUMIRE PROIECT:

MODERNIZARE DRUMURI
COMUNALE
IN COMUNA TULUCESTI,
JUDETUL GALATI

FAZA PROIECT:

DOCUMENTATIE DE AVIZARE A
LUCRARILOR DE INTERVENTII
(D.A.L.I.)

TITLU PLANSA:

PLAN DE INCADRARE
IN ZONA DRUMURI IN SAT
TULUCESTI SI SAT TATARCA,
COMUNA TULUCESTI

PROIECT NR.: 13/2023

DATA: 2023

SCARA: 1:5000

SEF PROIECT Ing. Negru Cosmin

PROIECTAT Ing. Negru Cosmin

DESENAT Ing. Negru Cosmin

PLANSA NR.: PZ-02



PROIECTANT :

DM BUILDINGS & ROADS
ENGINEERING & PARTNERSHIP
 Strada Traian, Nr. 391, Municipiul Galati, judetul Galati

VERIFICATOR:

NUME :
 CERINȚA : A4, B2, D
 SEMNĂTURA

BENEFICIAR:

COMUNA TULUCESTI,
 JUDEȚUL GALATI

DENUMIRE PROIECT:

MODERNIZARE DRUMURI
 COMUNALE
 IN COMUNA TULUCESTI,
 JUDEȚUL GALATI

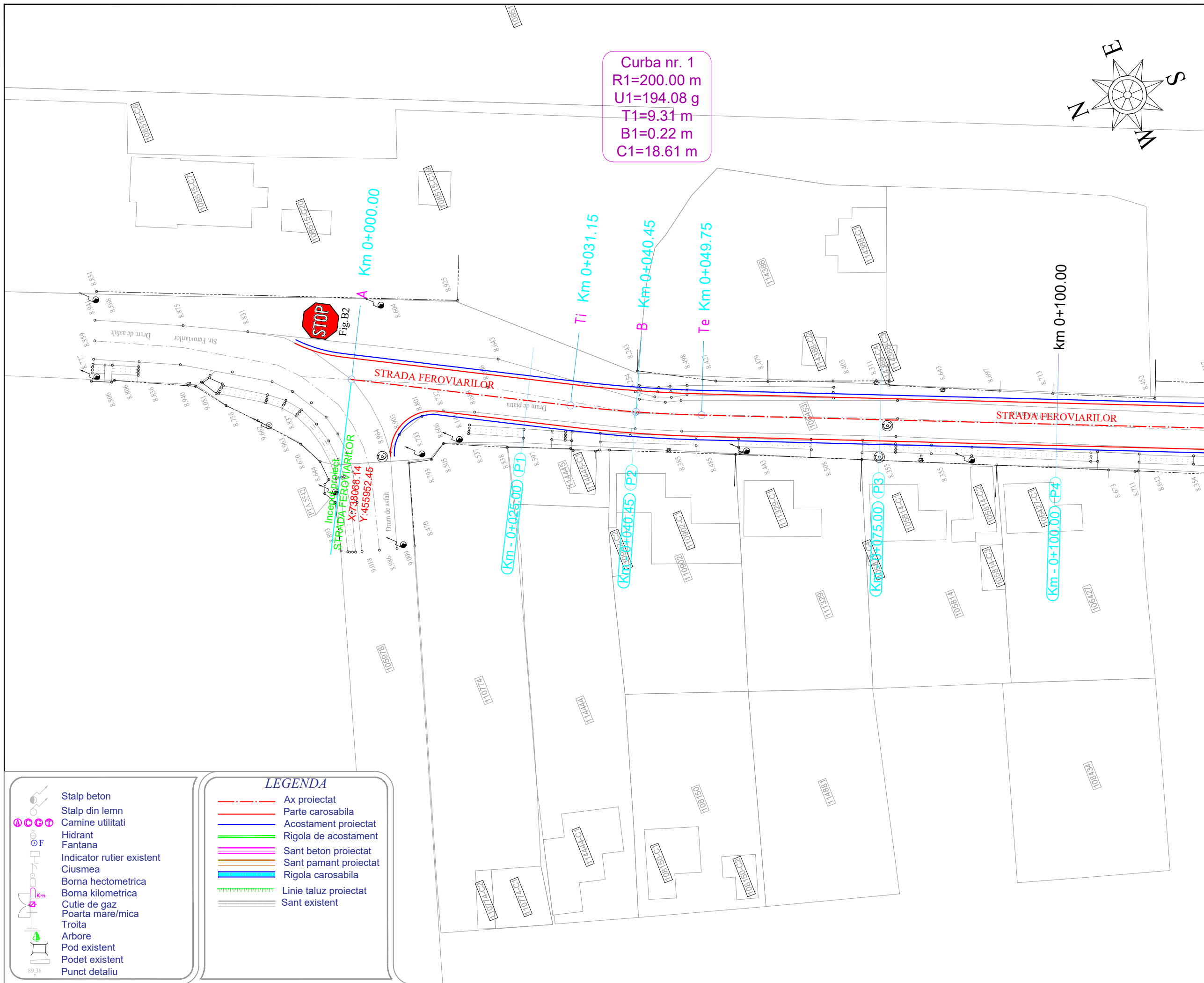
FAZA PROIECT:

DOCUMENTATIE DE AVIZARE A
 LUCRARILOR DE INTERVENTII
 (D.A.L.I.)

TITLU PLANSA:

PLAN DE INCADRARE
 IN ZONA DRUMURI IN
 SAT SIVITA,
 COMUNA TULUCESTI

PROIECT NR.:	13/2023
DATA:	2023
SCARA:	1:5000
SEF PROIECT	ing. Negru Cosmin
PROIECTAT	ing. Negru Cosmin
DESENAT	ing. Negru Cosmin
PLANSA NR.:	PZ-03

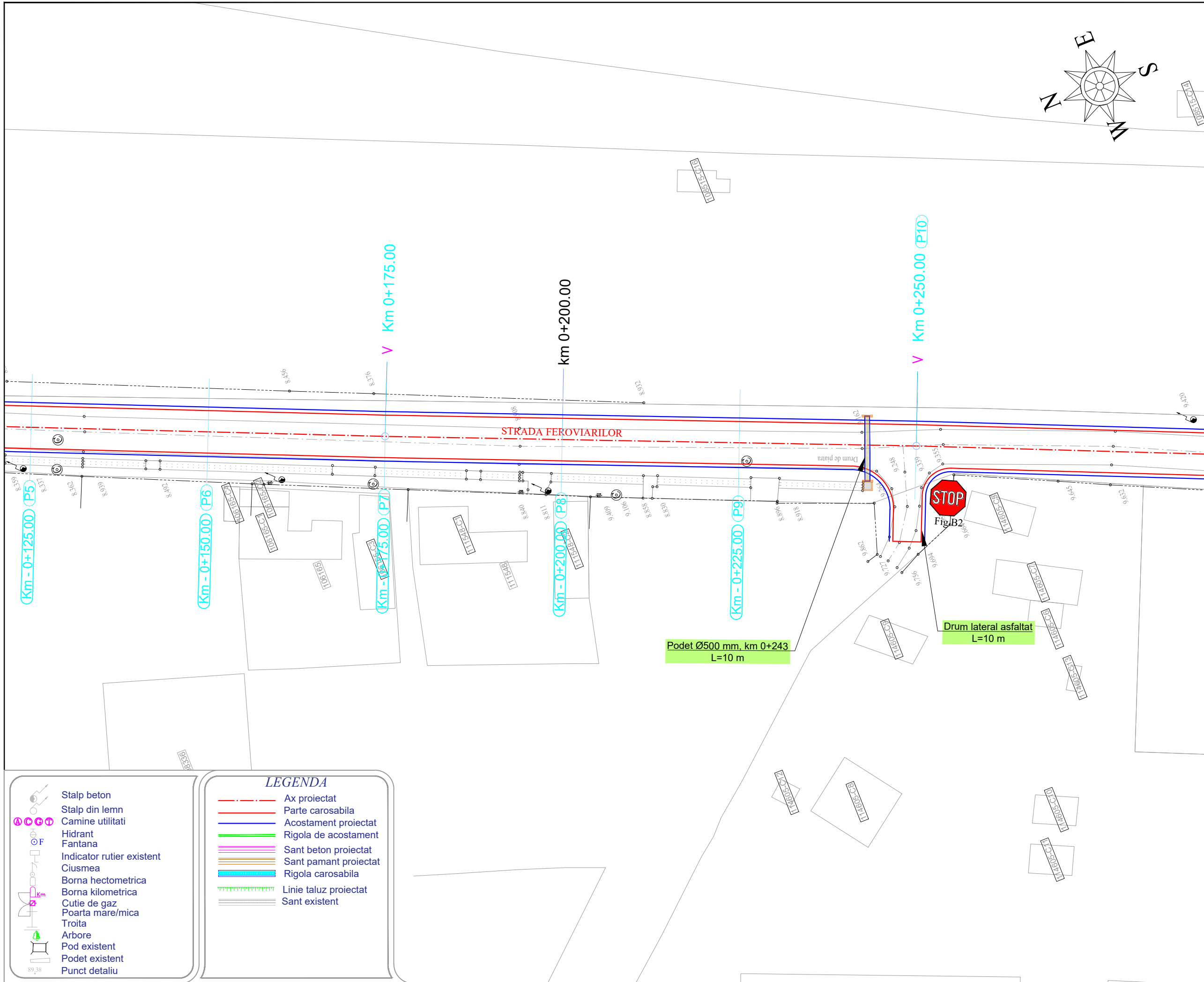


PROIECTANT : DM BUILDINGS & ROADS ENGINEERING & PARTNERSHIP Strada Traian, Nr. 391, Municipiul Galati, judetul Galati	
VERIFICATOR: NUME : CERINȚA : A4, B2, D SEMNĂTURA	
BENEFICIAR: COMUNA TULUCESTI, JUDETUL GALATI	
DENUMIRE PROIECT: MODERNIZARE DRUMURI COMUNALE IN COMUNA TULUCESTI, JUDETUL GALATI	
FAZA PROIECT: DOCUMENTATIE DE AVIZARE A LUCRARILOR DE INTERVENTII (D.A.L.I.)	
TITLU PLANSĂ: PLAN DE SITUATIE STRADA FERVIARILOR	
PROIECT NR.:	13/2023
DATA:	2023
SCARA:	1:500
SEF PROIECT	ing. Negru Cosmin
PROIECTAT	ing. Negru Cosmin
DESENAT	ing. Negru Cosmin
PLANSĂ NR.:	PS-01.01

LEGENDA

	Stalp beton
	Stalp din lemn
	Camine utilitati
	Hidrant
	Fantana
	Indicator rutier existent
	Ciusmea
	Borna hectometrica
	Borna kilometrica
	Cutie de gaz
	Poarta mare/mica
	Troita
	Arbore
	Pod existent
	Podet existent
	Punct detaliu

	Ax proiectat
	Parte carosabila
	Acostament proiectat
	Rigola de acostament
	Sant beton proiectat
	Sant pamant proiectat
	Rigola carosabila
	Linie taluz proiectat
	Sant existent



PROIECTANT :

 DM BUILDINGS & ROADS
 ENGINEERING & PARTNERSHIP
 Strada Traian, Nr. 391, Municipiul Galati, judetul Galati

VERIFICATOR:
 NUME :
 CERINȚA : A4, B2, D
 SEMNĂTURA

BENEFICIAR:
 COMUNA TULUCESTI,
 JUDEȚUL GALATI






















DENUMIRE PROIECT:
 MODERNIZARE DRUMURI
 COMUNALE
 IN COMUNA TULUCESTI,
 JUDEȚUL GALATI


FAZA PROIECT:
 DOCUMENTATIE DE AVIZARE A
 LUCRARILOR DE INTERVENTII
 (D.A.L.I.)

TITLU PLANSA:
 PLAN DE SITUATIE
 STRADA FERVIARILOR

PROIECT NR.:	13/2023
DATA:	2023
SCARA:	1:500
SEF PROIECT	ing. Negru Cosmin
PROIECTAT	ing. Negru Cosmin
DESENAT	ing. Negru Cosmin
PLANSA NR.:	PS-01.02

LEGENDA

	Stalp beton		Ax proiectat
	Stalp din lemn		Parte carosabila
	Camine utilizati		Acostament proiectat
	Hidrant		Rigola de acostament
	Fantana		Sant beton proiectat
	Indicator rutier existent		Sant pamant proiectat
	Ciusmea		Rigola carosabila
	Borna hectometrica		Linie taluz proiectat
	Borna kilometrica		Sant existent
	Cutie de gaz		
	Poarta mare/mica		
	Troita		
	Arbore		
	Pod existent		
	Podet existent		
	Punct detaliu		



PROIECTANT :
 **DM BUILDINGS & ROADS**
ENGINEERING & PARTNERSHIP
 Strada Traian, Nr. 391, Municipiul Galati, judetul Galati

VERIFICATOR:

NUME :
 CERINȚA : A4, B2, D
 SEMNĂTURA

BENEFICIAR:
COMUNA TULUCESTI,
JUDETUL GALATI

DENUMIRE PROIECT:
MODERNIZARE DRUMURI
COMUNALE
IN COMUNA TULUCESTI,
JUDETUL GALATI

FAZA PROIECT:
DOCUMENTATIE DE AVIZARE A
LUCRARILOR DE INTERVENTII
(D.A.L.I.)

TITLU PLANSA:
PLAN DE SITUATIE
STRADA FERROVIARILOR

PROIECT NR.: 13/2023

DATA: 2023

SCARA: 1:500

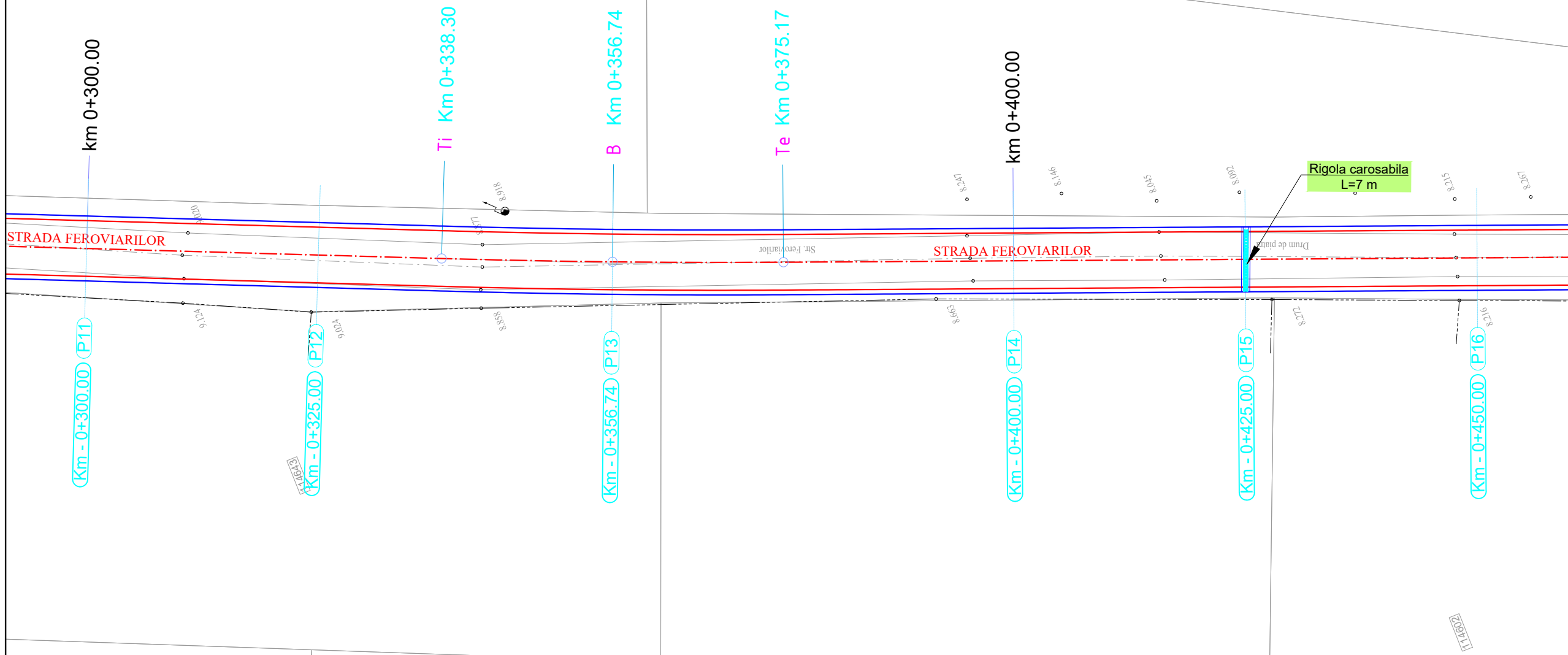
SEF PROIECT Ing. Negru Cosmin

PROIECTAT Ing. Negru Cosmin

























DESENAT Ing. Negru Cosmin


PLANSA NR.: PS-01.03

Curba nr. 4
 R4=1067.45 m
 U4=197.80 g
 T4=18.44 m
 B4=0.16 m
 C4=36.88 m



LEGENDA

	Stalp beton		Ax proiectat
	Stalp din lemn		Parte carosabila
	Camine utilitati		Acostament proiectat
	Hidrant		Rigola de acostament
	Fantana		Sant beton proiectat
	Indicator rutier existent		Sant pamant proiectat
	Ciusmea		Rigola carosabila
	Borna hectometrica		Linie taluz proiectat
	Borna kilometrica		Sant existent
	Cutie de gaz		
	Poarta mare/mica		
	Troita		
	Arbore		
	Pod existent		
	Podet existent		
	Punct detaliu		



PROIECTANT :

**DM BUILDINGS & ROADS
ENGINEERING & PARTNERSHIP**
Strada Traian, Nr. 391, Municipiul Galati, judetul Galati

VERIFICATOR:

NUME :
CERINȚA : A4, B2, D
SEMNĂTURA

BENEFICIAR:

**COMUNA TULUCESTI,
JUDETUL GALATI**

DENUMIRE PROIECT:

**MODERNIZARE DRUMURI
COMUNALE
IN COMUNA TULUCESTI,
JUDETUL GALATI**

FAZA PROIECT:

**DOCUMENTATIE DE AVIZARE A
LUCRARILOR DE INTERVENTII
(D.A.L.I.)**

TITLU PLANSA:

**PLAN DE SITUATIE
STRADA FERROVIARILOR**

PROIECT NR.: 13/2023

DATA: 2023

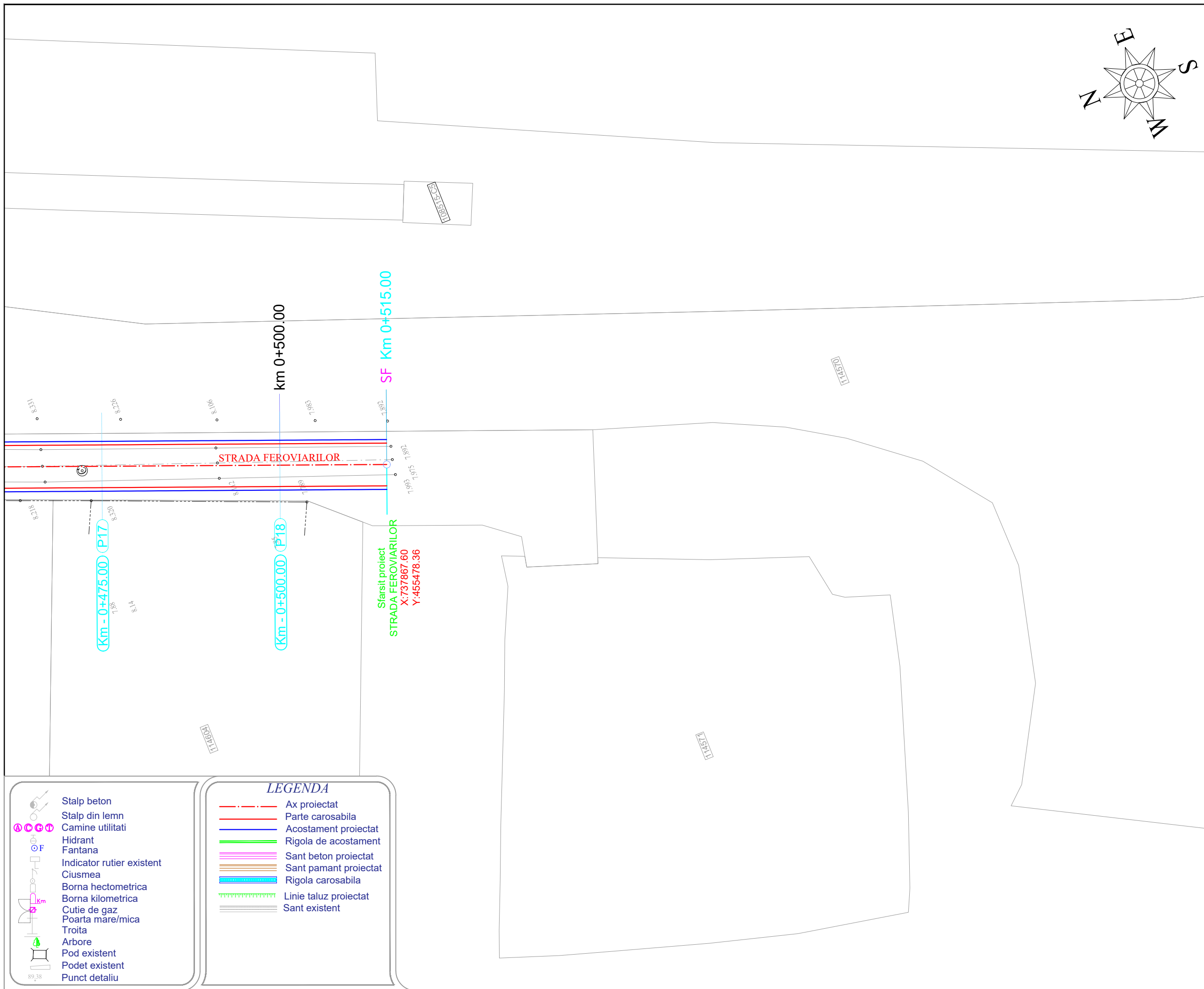
SCARA: 1:500

SEF PROIECT ing. Negru Cosmin

PROIECTAT ing. Negru Cosmin

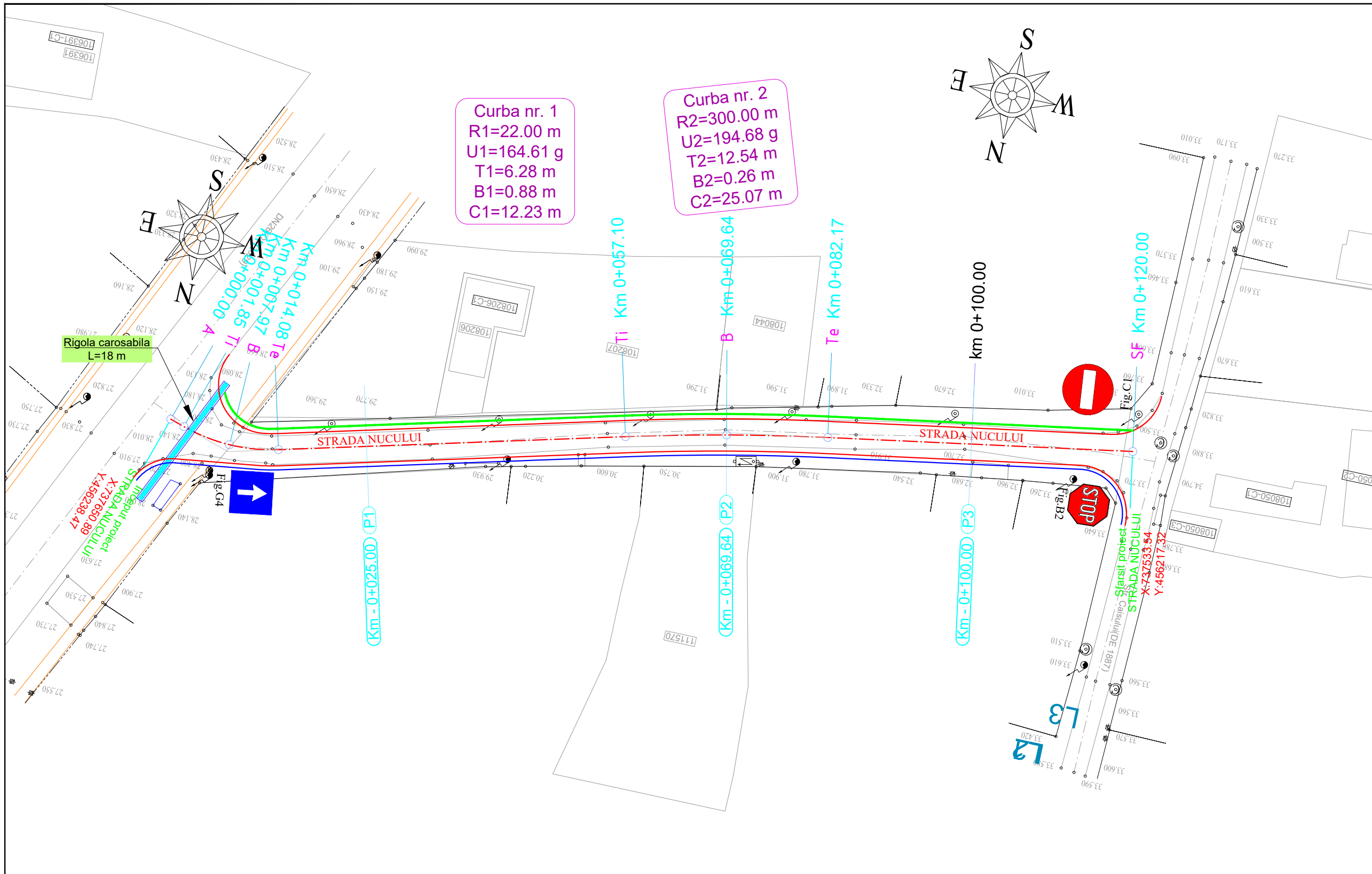
DESENAT ing. Negru Cosmin

PLANSA NR.: PS-01.04




LEGENDA

	Stalp beton		Ax proiectat
	Stalp din lemn		Parte carosabila
	Camine utilitati		Acostament proiectat
	Hidrant		Rigola de acostament
	Fantana		Sant beton proiectat
	Indicator rutier existent		Sant pamant proiectat
	Ciusmea		Rigola carosabila
	Borna hectometrica		Linie taluz proiectat
	Borna kilometrica		Sant existent
	Cutie de gaz		
	Poarta mare/mica		
	Troita		
	Arbore		
	Pod existent		
	Podet existent		
	Punct detaliu		



Curba nr. 1
 R1=22.00 m
 U1=164.61 g
 T1=6.28 m
 B1=0.88 m
 C1=12.23 m

Curba nr. 2
 R2=300.00 m
 U2=194.68 g
 T2=12.54 m
 B2=0.26 m
 C2=25.07 m



PROIECTANT :
 DM BUILDINGS & ROADS
 ENGINEERING & PARTNERSHIP
 Strada Traian, Nr. 391, Municipiul Galati, judetul Galati

VERIFICATOR:
 NUME :
 CERINȚA : A4, B2, D
 SEMNĂTURA

BENEFICIAR:
 COMUNA TULUCEȘTI,
 JUDEȚUL GALATI

DENUMIRE PROIECT:
 MODERNIZARE DRUMURI
 COMUNALE
 IN COMUNA TULUCEȘTI,
 JUDEȚUL GALATI

FAZA PROIECT:
 DOCUMENTATIE DE AVIZARE A
 LUCRARILOR DE INTERVENTII
 (D.A.L.I.)

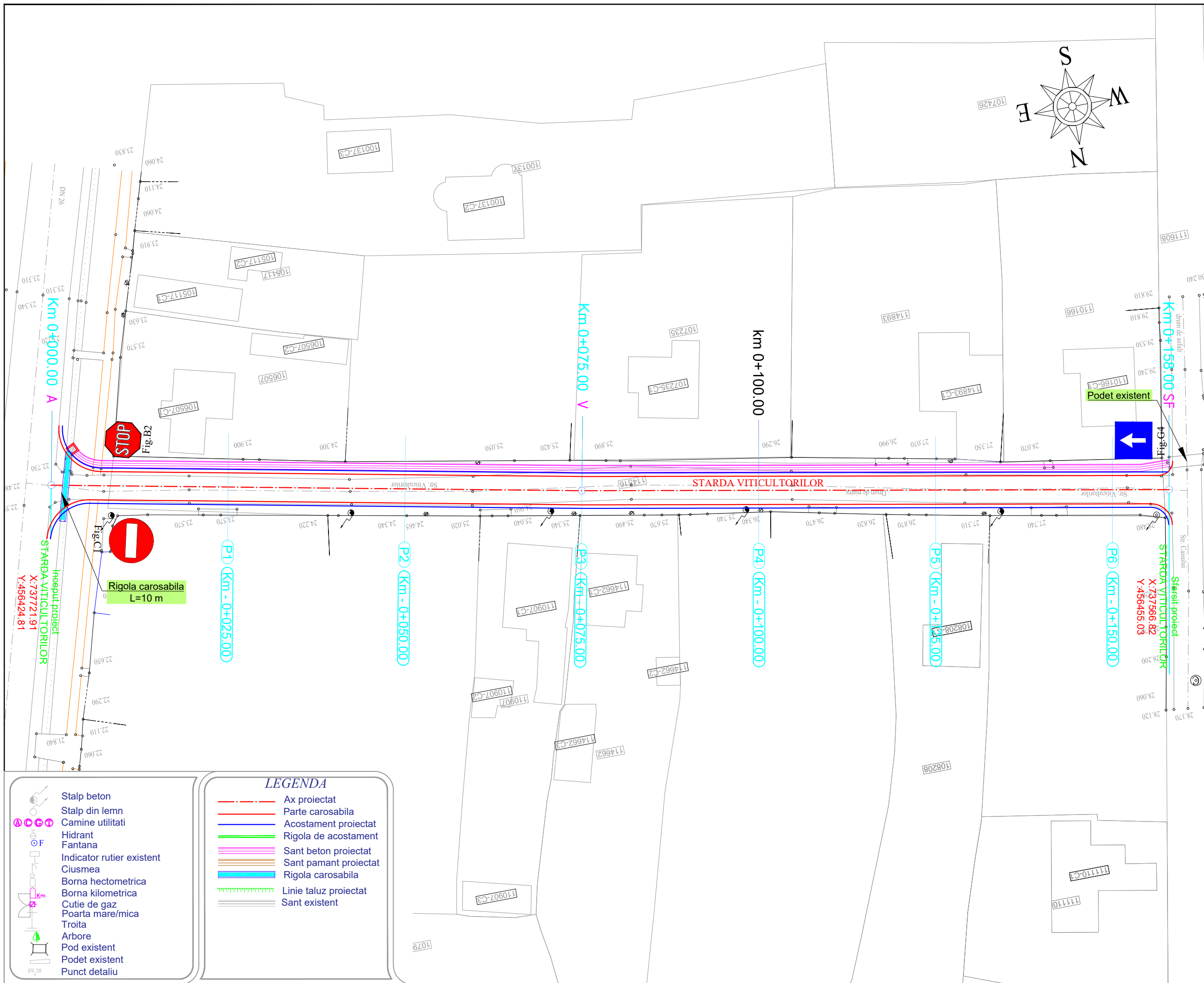
TITLU PLANSA:
 PLAN DE SITUATIE
 STRADA NUCULUI

PROIECT NR.:	13/2023
DATA:	2023
SCARA:	1:500
SEF PROIECT	ing. Negru Cosmin
PROIECTAT	ing. Negru Cosmin
DESENAT	ing. Negru Cosmin
PLANSA NR.:	PS-02

- Stalp beton
- Stalp din lemn
- Camine utilizati
- Hidrant
- Fantana
- Indicator rutier existent
- Ciusmea
- Borna hectometrica
- Borna kilometrica
- Cutie de gaz
- Poarta mare/mica
- Troita
- Arbore
- Pod existent
- Podet existent
- Punct detalii

LEGENDA

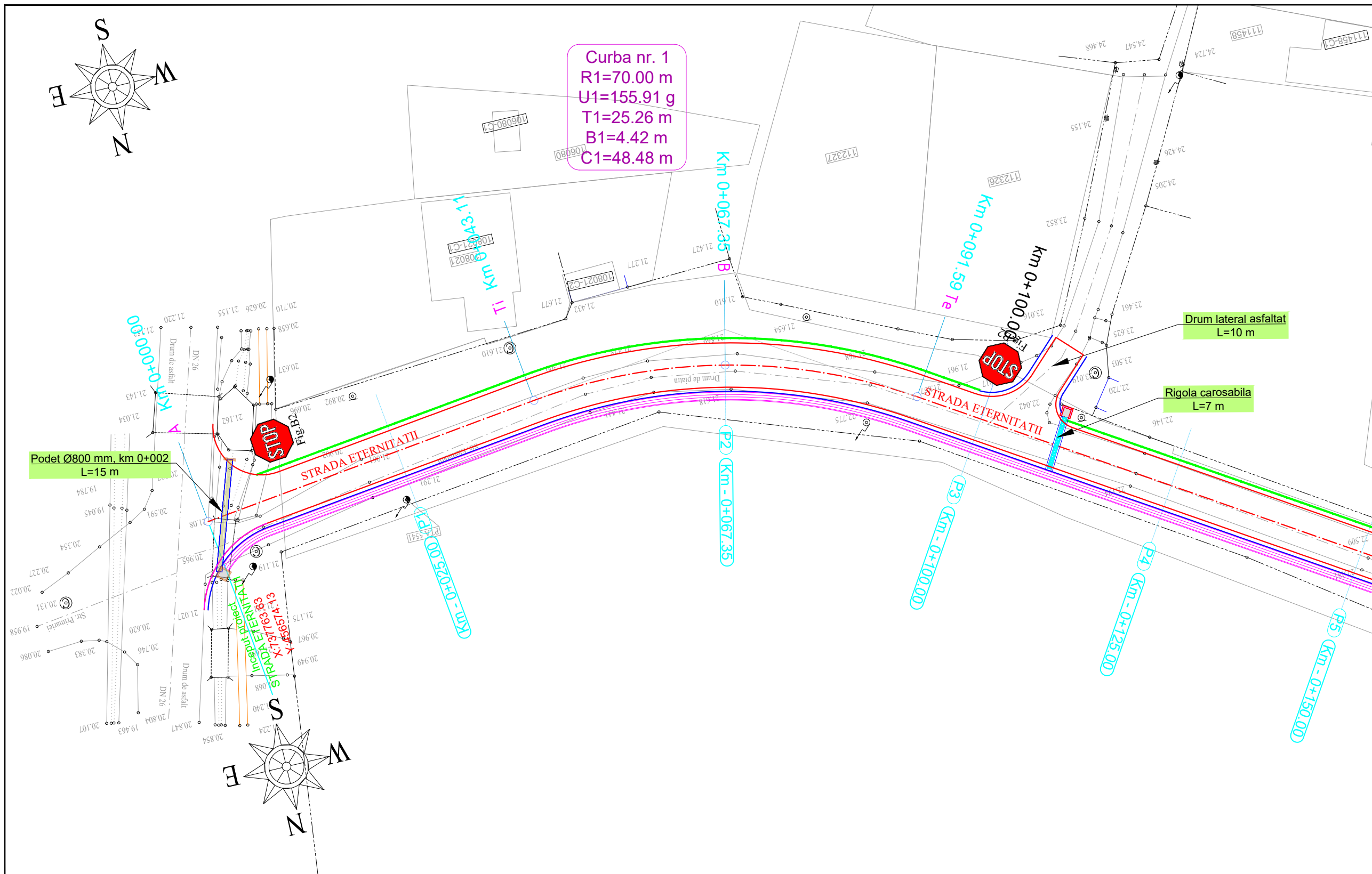
- Ax proiectat
- Parte carosabila
- Acostament proiectat
- Rigola de acostament
- Sant beton proiectat
- Sant pamant proiectat
- Rigola carosabila
- Linie taluz proiectat
- Sant existent



PROIECTANT : DM BUILDINGS & ROADS ENGINEERING & PARTNERSHIP Strada Traian, Nr. 391, Municipiul Galati, judetul Galati	
VERIFICATOR: NUME : CERINȚA : A4, B2, D SEMNĂTURA	
BENEFICIAR: COMUNA TULUCESTI, JUDETUL GALATI	
DENUMIRE PROIECT: MODERNIZARE DRUMURI COMUNALE IN COMUNA TULUCESTI, JUDETUL GALATI	
FAZA PROIECT: DOCUMENTATIE DE AVIZARE A LUCRARILOR DE INTERVENTII (D.A.L.I.)	
TITLU PLANSA: PLAN DE SITUATIE STRADA VITICULTORILOR	
PROIECT NR.:	13/2023
DATA:	2023
SCARA:	1 : 500
SEF PROIECT	ing. Negru Cosmin
PROIECTAT	ing. Negru Cosmin
DESENAT	ing. Negru Cosmin
PLANSA NR.:	PS-03

LEGENDA

- | | | | |
|--|---------------------------|--|-----------------------|
| | Stalp beton | | Ax proiectat |
| | Stalp din lemn | | Parte carosabila |
| | Camine utilizati | | Acostament proiectat |
| | Hidranta | | Rigola de acostament |
| | Fantana | | Sant beton proiectat |
| | Indicator rutier existent | | Sant pamant proiectat |
| | Ciusmea | | Rigola carosabila |
| | Borna hectometrica | | Linie taluz proiectat |
| | Borna kilometrica | | Sant existent |
| | Cutie de gaz | | |
| | Poarta mare/mica | | |
| | Troita | | |
| | Arbore | | |
| | Pod existent | | |
| | Podet existent | | |
| | Punct detalii | | |



Curba nr. 1
 R1=70.00 m
 U1=155.91 g
 T1=25.26 m
 B1=4.42 m
 C1=48.48 m

PROIECTANT :
 DM BUILDINGS & ROADS
 ENGINEERING & PARTNERSHIP
 Strada Traian, Nr. 391, Municipiul Galati, judetul Galati

VERIFICATOR:
 NUME :
 CERINȚA : A4, B2, D

SEMNĂTURA

BENEFICIAR:
 COMUNA TULUCESTI,
 JUDEȚUL GALATI

DENUMIRE PROIECT:
 MODERNIZARE DRUMURI
 COMUNALE
 IN COMUNA TULUCESTI,
 JUDEȚUL GALATI

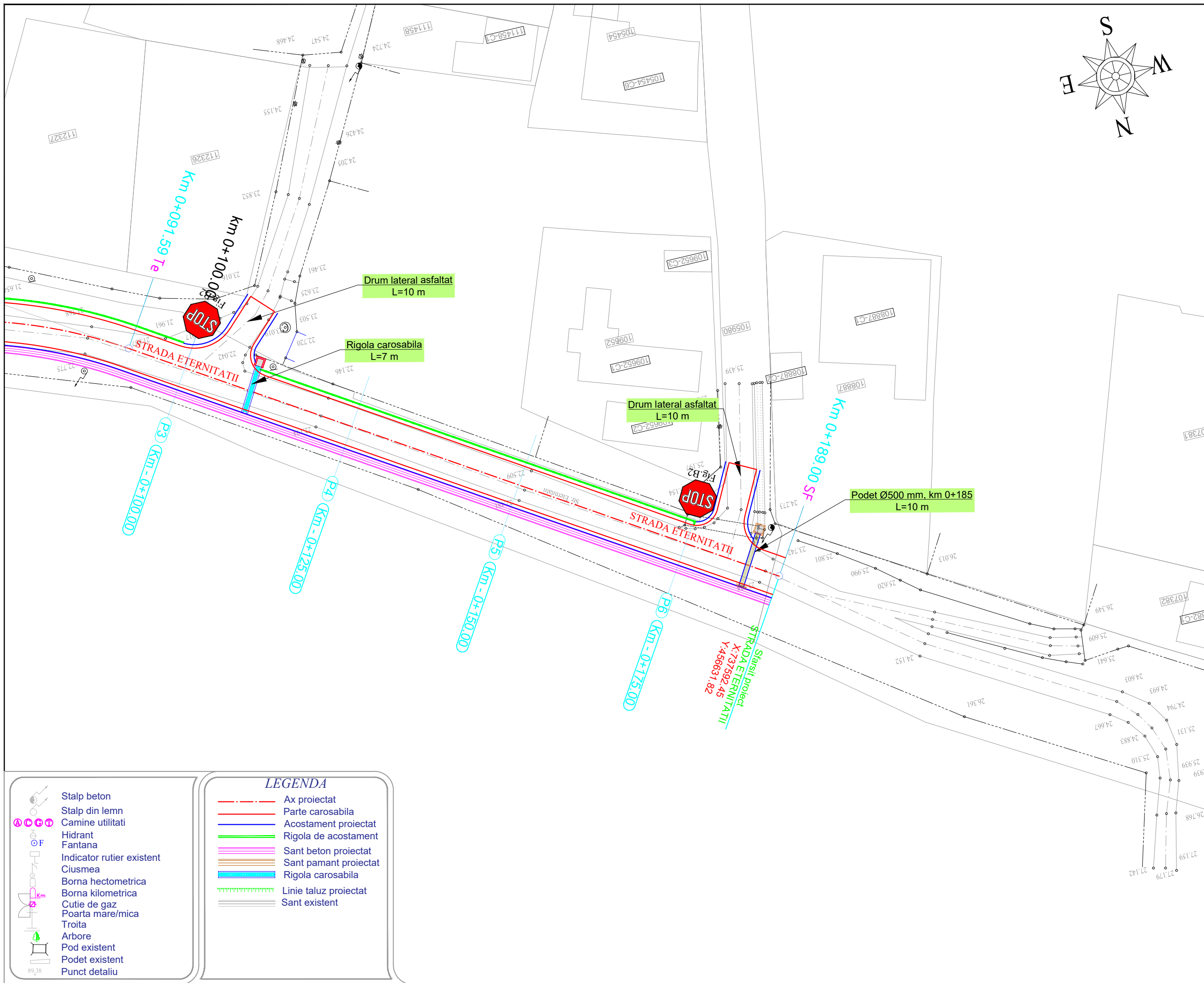
FAZA PROIECT:
 DOCUMENTATIE DE AVIZARE A
 LUCRARILOR DE INTERVENTII
 (D.A.L.I.)

TITLU PLANSA:
 PLAN DE SITUATIE
 STRADA ETERNITATII

PROIECT NR.:	13/2023
DATA:	2023
SCARA:	1 : 500
SEF PROIECT	ing. Negru Cosmin
PROIECTAT	ing. Negru Cosmin
DESENAT	ing. Negru Cosmin
PLANSĂ NR.:	PS-04.01

- Stalp beton
- Stalp din lemn
- Camine utilizati
- Hidrant
- Fantana
- Indicator rutier existent
- Ciusmea
- Borna hectometrica
- Borna kilometrica
- Cutie de gaz
- Poarta mare/mica
- Troita
- Arbore
- Pod existent
- Podet existent
- Punct detaliu

- LEGENDA**
- Ax proiectat
 - Parte carosabila
 - Acostament proiectat
 - Rigola de acostament
 - Sant beton proiectat
 - Sant pamant proiectat
 - Rigola carosabila
 - Linie taluz proiectat
 - Sant existent



PROIECTANT :

 DM BUILDINGS & ROADS
 ENGINEERING & PARTNERSHIP
 Strada Traian, Nr. 391, Municipiul Galati, judetul Galati

VERIFICATOR:
 NUME :
 CERINȚA : A4, B2, D
 SEMNĂTURA

BENEFICIAR:
 COMUNA TULUCEȘTI,
 JUDEȚUL GALATI

























DENUMIRE PROIECT:
 MODERNIZARE DRUMURI
 COMUNALE
 IN COMUNA TULUCEȘTI,
 JUDEȚUL GALATI


FAZA PROIECT:
 DOCUMENTAȚIE DE AVIZARE A
 LUCRARILOR DE INTERVENȚII
 (D.A.L.I.)

TITLU PLANSA:
 PLAN DE SITUATIE
 STRADA ETERNITATII

PROIECT NR.:	13/2023
DATA:	2023
SCARA:	1 : 500
SEF PROIECT	ing. Negru Cosmin
PROIECTAT	ing. Negru Cosmin
DESENAT	ing. Negru Cosmin
PLANSĂ NR.:	PS-04.02

LEGENDA

	Stalp beton		Ax proiectat
	Stalp din lemn		Parte carosabila
	Camine utilitati		Acostament proiectat
	Hidrant		Rigola de acostament
	Fantana		Sant beton proiectat
	Indicator rutier existent		Sant pamant proiectat
	Ciusmea		Rigola carosabila
	Borna hectometrica		Linie taluz proiectat
	Borna kilometrica		Sant existent
	Cutie de gaz		
	Poarta mare/mica		
	Troita		
	Arbore		
	Pod existent		
	Podet existent		
	Punct detalii		



PROIECTANT :

DM BUILDINGS & ROADS
ENGINEERING & PARTNERSHIP
 Strada Traian, Nr. 391, Municipiul Galati, judetul Galati

VERIFICATOR:

NUME :
 CERINȚA : A4, B2, D
 SEMNĂTURA

BENEFICIAR:

COMUNA TULUCESTI,
 JUDEȚUL GALATI

DENUMIRE PROIECT:

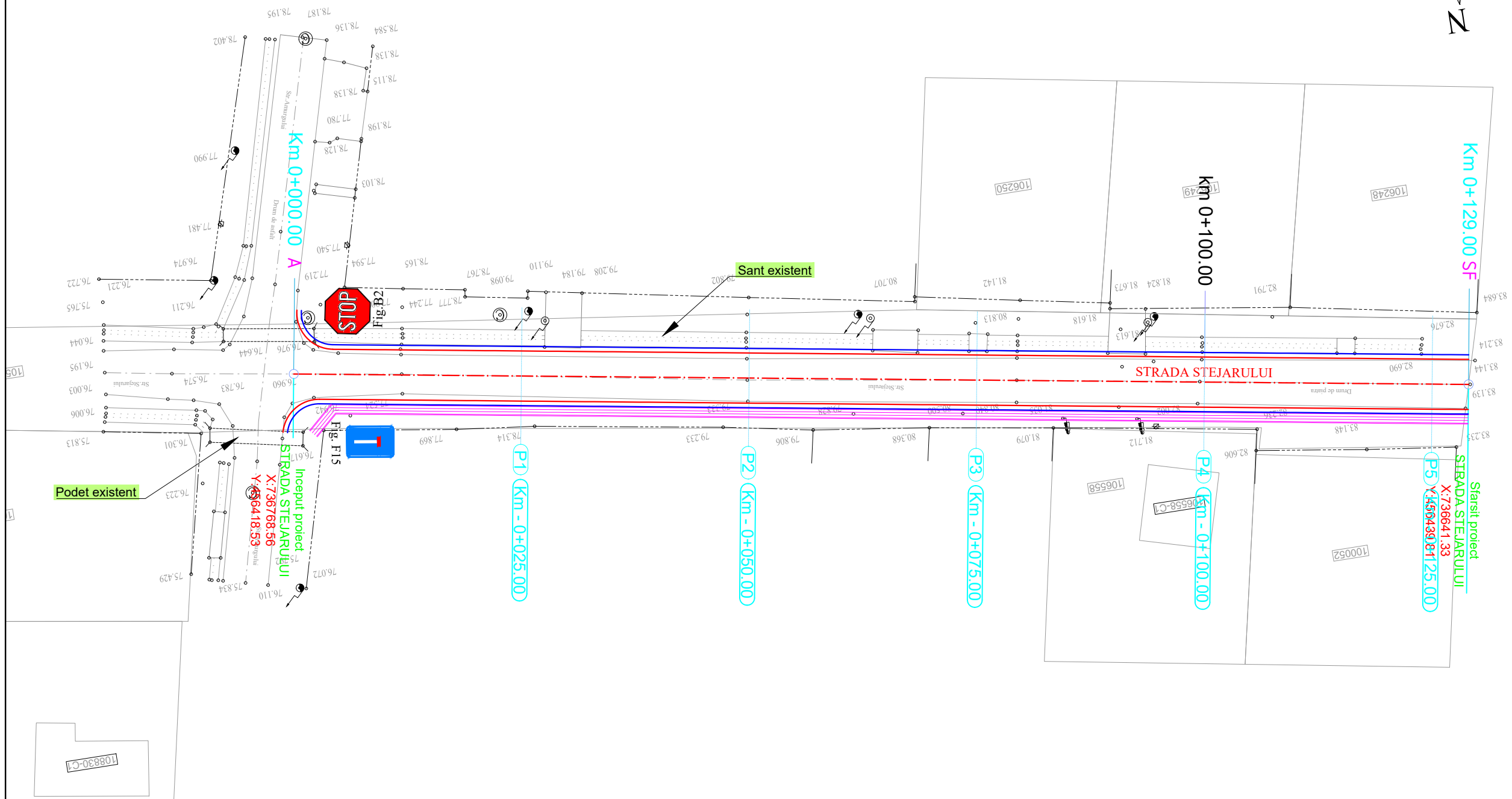
MODERNIZARE DRUMURI
 COMUNALE
 IN COMUNA TULUCESTI,
 JUDEȚUL GALATI

FAZA PROIECT:

DOCUMENTATIE DE AVIZARE A
 LUCRARILOR DE INTERVENTII
 (D.A.L.I.)

TITLU PLANSA:

PLAN DE SITUATIE
 STRADA STEJARULUI



- Stalp beton
- Stalp din lemn
- Camine utilizati
- Hidrant
- Fantana
- Indicator rutier existent
- Ciusmea
- Borna hectometrica
- Borna kilometrica
- Cutie de gaz
- Poarta mare/mica
- Troita
- Arbore
- Pod existent
- Podet existent
- Punct detaliu

- LEGENDA**
- Ax proiectat
 - Parte carosabila
 - Acostament proiectat
 - Rigola de acostament
 - Sant beton proiectat
 - Sant pamant proiectat
 - Rigola carosabila
 - Linie taluz proiectat
 - Sant existent

PROIECT NR.:	13/2023
DATA:	2023
SCARA:	1:500
SEF PROIECT	ing. Negru Cosmin
PROIECTAT	ing. Negru Cosmin
DESENAT	ing. Negru Cosmin
PLANSĂ NR.:	PS-05

PROIECTANT :

 DM BUILDINGS & ROADS
 ENGINEERING & PARTNERSHIP
 Strada Traian, Nr. 391, Municipiul Galati, judetul Galati

VERIFICATOR:

NUME :
 CERINȚA : A4, B2, D
 SEMNĂTURA

BENEFICIAR:
 COMUNA TULUCESTI,
 JUDEȚUL GALATI

DENUMIRE PROIECT:
 MODERNIZARE DRUMURI
 COMUNALE
 IN COMUNA TULUCESTI,
 JUDEȚUL GALATI

FAZA PROIECT:
 DOCUMENTATIE DE AVIZARE A
 LUCRARILOR DE INTERVENTII
 (D.A.L.I.)

TITLU PLANSA:
 PLAN DE SITUATIE
 STRADA LILIACULUI

PROIECT NR.: 13/2023

DATA: 2023

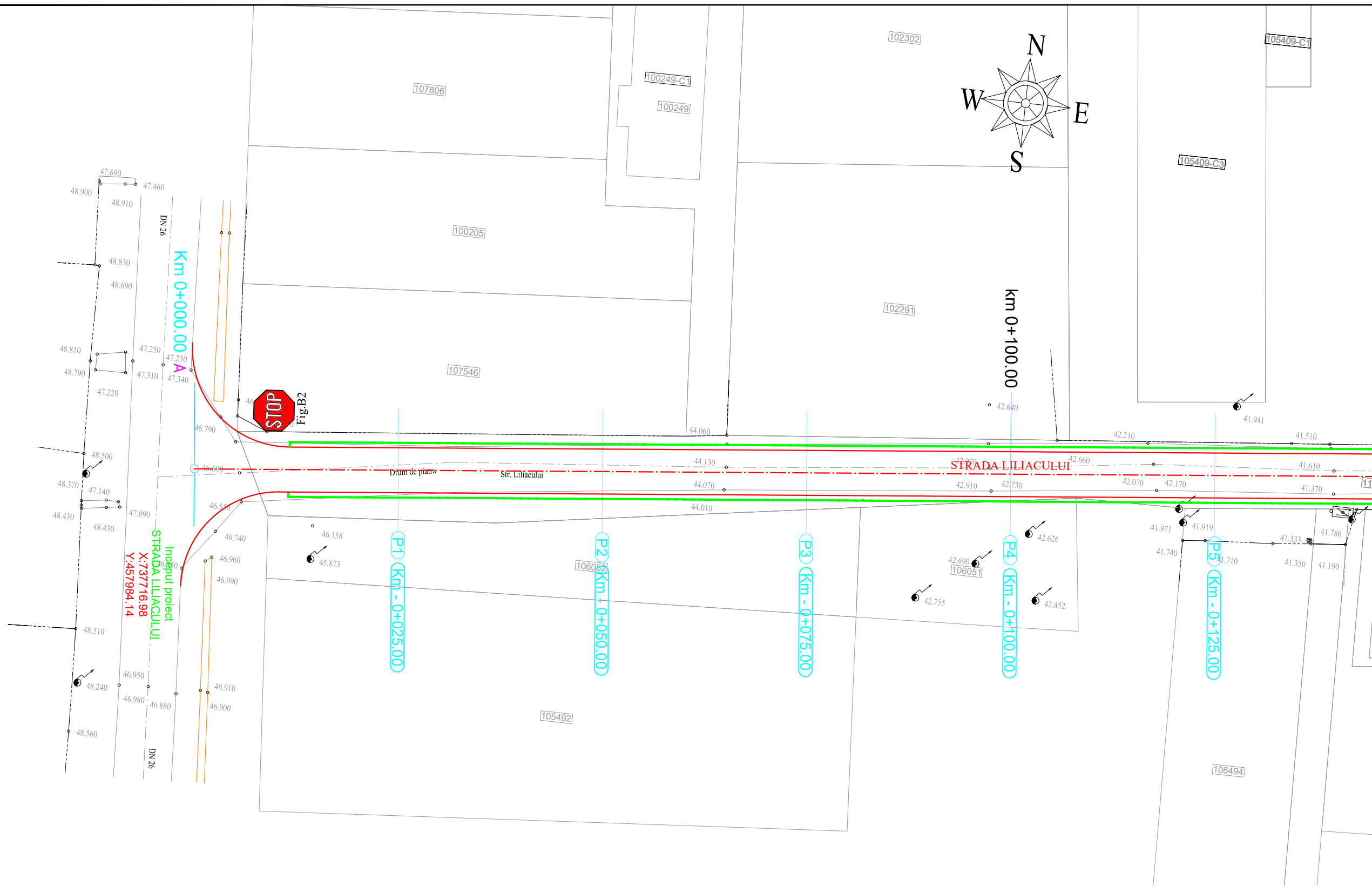
SCARA: 1:500

SEF PROIECT Ing. Negru Cosmin

PROIECTAT Ing. Negru Cosmin










DESENAT Ing. Negru Cosmin

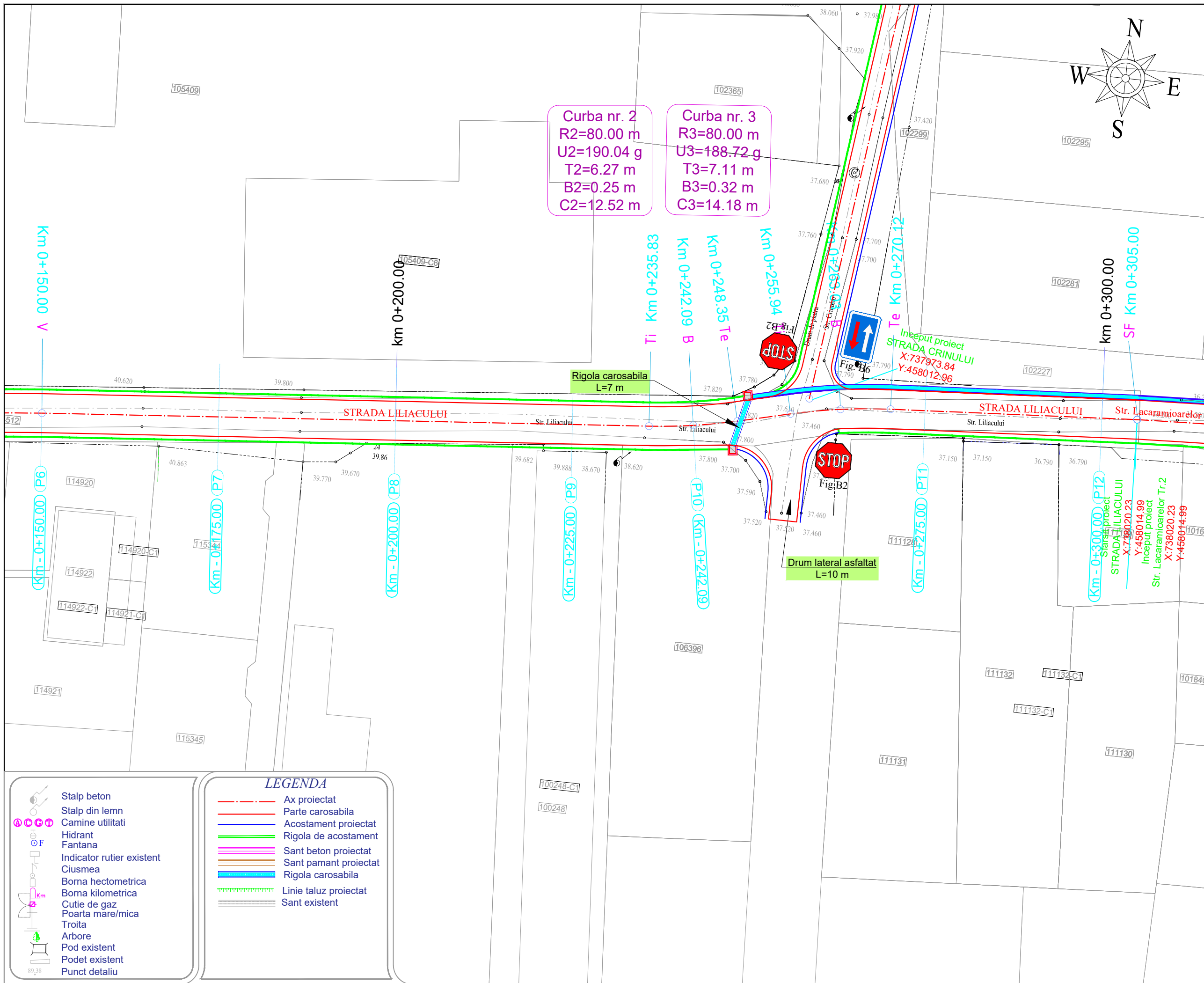
PLANSĂ NR.: PS-06.01



-  Stalp beton
-  Stalp din lemn
-  Camine utilizati
-  Hidrant
-  Fantana
-  Indicator rutier existent
-  Ciusmea
-  Borna hectometrica
-  Borna kilometrica
-  Cutie de gaz
-  Poarta mare/mica
-  Troita
- Arbore
- Pod existent
- Podet existent
- Punct detaliu

LEGENDA

	Ax proiectat
	Parte carosabila
	Acostament proiectat
	Rigola de acostament
	Sant beton proiectat
	Sant pamant proiectat
	Rigola carosabila
	Linie taluz proiectat
	Sant existent



PROIECTANT :

 DM BUILDINGS & ROADS
 ENGINEERING & PARTNERSHIP
 Strada Traian, Nr. 391, Municipiul Galati, judetul Galati

VERIFICATOR:
 NUME :
 CERINȚA : A4, B2, D
 SEMNĂTURA

BENEFICIAR:
 COMUNA TULUCEȘTI,
 JUDEȚUL GALATI

DENUMIRE PROIECT:
 MODERNIZARE DRUMURI
 COMUNALE
 IN COMUNA TULUCEȘTI,
 JUDEȚUL GALATI

FAZA PROIECT:
 DOCUMENTATIE DE AVIZARE A
 LUCRARILOR DE INTERVENȚII
 (D.A.L.I.)

TITLU PLANSA:
 PLAN DE SITUATIE
 STRADA LILIACULUI

PROIECT NR.:	13/2023
DATA:	2023
SCARA:	1 : 500
SEF PROIECT	ing. Negru Cosmin
PROIECTAT	ing. Negru Cosmin
DESENAT	ing. Negru Cosmin
PLANSA NR.:	PS-06.02

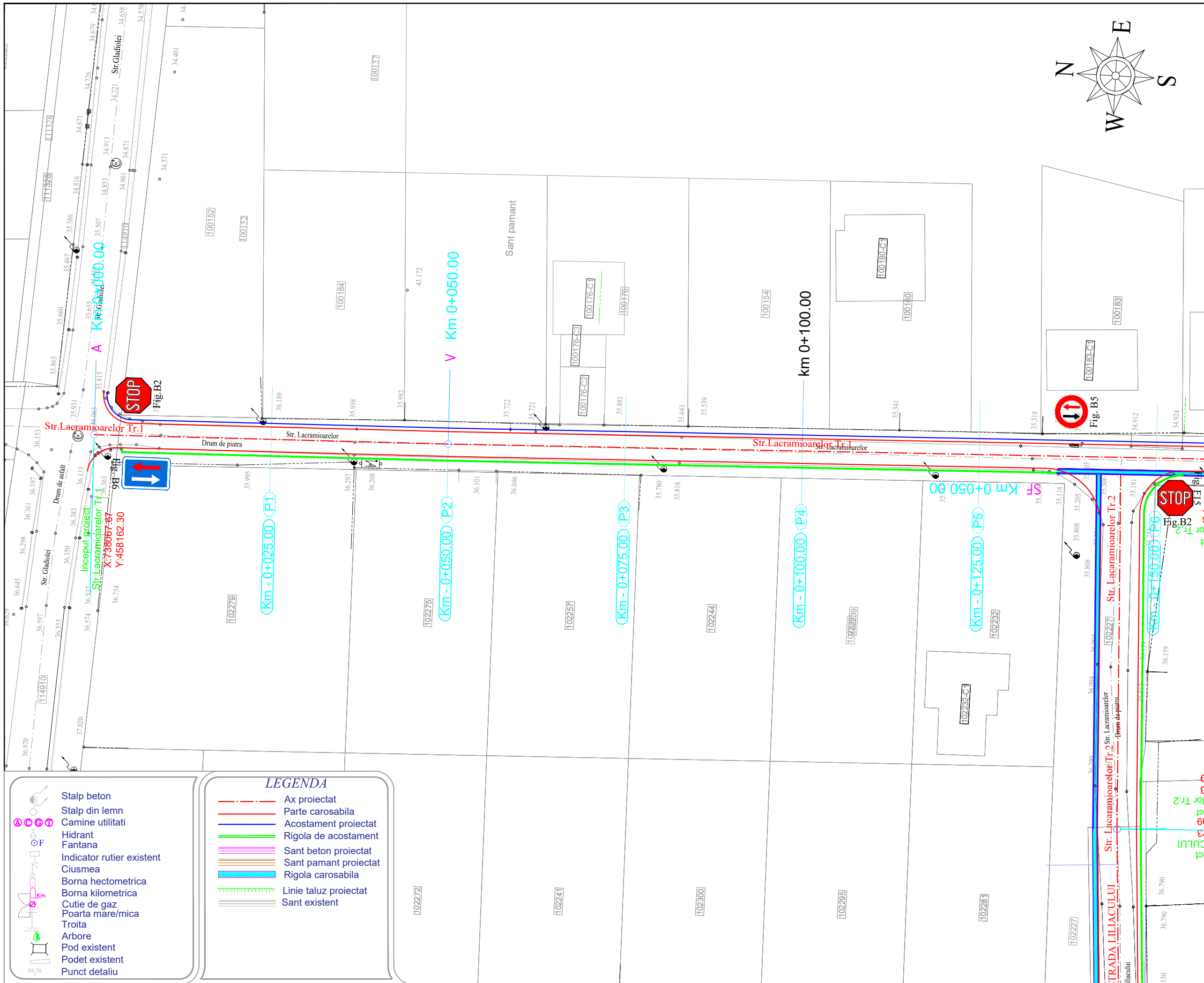
Curba nr. 2
 R2=80.00 m
 U2=190.04 g
 T2=6.27 m
 B2=0.25 m
 C2=12.52 m

Curba nr. 3
 R3=80.00 m
 U3=188.72 g
 T3=7.11 m
 B3=0.32 m
 C3=14.18 m

LEGENDA

	Ax proiectat
	Parte carosabila
	Acostament proiectat
	Rigola de acostament
	Sant beton proiectat
	Sant pamant proiectat
	Rigola carosabila
	Linie taluz proiectat
	Sant existent

- Stalp beton
- Stalp din lemn
- Camine utilizati
- Hidrant
- Fantana
- Indicator rutier existent
- Ciusmea
- Borna hectometrica
- Borna kilometrica
- Cutie de gaz
- Poarta mare/mica
- Troita
- Arbore
- Pod existent
- Podet existent
- Punct detaliu




PROIECTANT : DM BUILDINGS & ROADS ENGINEERING & PARTNERSHIP Strada Traian, Nr. 391, Municipiul Galati, judetul Galati	
VERIFICATOR: NUME : CERINȚA : A4, B2, D SEMNĂTURA	
BENEFICIAR: COMUNA TULUCESTI, JUDETUL GALATI	
DENUMIRE PROIECT: MODERNIZARE DRUMURI COMUNALE IN COMUNA TULUCESTI, JUDETUL GALATI	
FAZA PROIECT: DOCUMENTATIE DE AVIZARE A LUCRARILOR DE INTERVENTII (D.A.L.I.)	
TITLU PLANSĂ: PLAN DE SITUATIE STRADA LACRAMIOARELOR T1	
PROIECT NR.:	13/2023
DATA:	2023
SCARA:	1:500
SEF PROIECT	ing. Negru Cosmin
PROIECTAT	ing. Negru Cosmin
DESENAT	ing. Negru Cosmin
PLANSĂ NR.:	PS-01.01

LEGENDA

	Stalp beton
	Stalp din lemn
	Camine utilizati
	Hidrant
	Fantana
	Indicator rutier existent
	Ciusmea
	Borna hectometrica
	Borna kilometrica
	Cutie de gaz
	Poarta mare/mica
	Troita
	Arbore
	Pod existent
	Podet existent
	Punct detaliu

	Ax proiectat
	Parte carosabila
	Acostament proiectat
	Rigola de acostament
	Sant beton proiectat
	Sant pamant proiectat
	Rigola carosabila
	Linie taluz proiectat
	Sant existent



PROIECTANT :
**DM BUILDINGS & ROADS
 ENGINEERING & PARTNERSHIP**
 Strada Traian, Nr. 391, Municipiul Galati, judetul Galati

VERIFICATOR:
 NUME :
 CERINȚA : A4, B2, D
 SEMNĂTURA

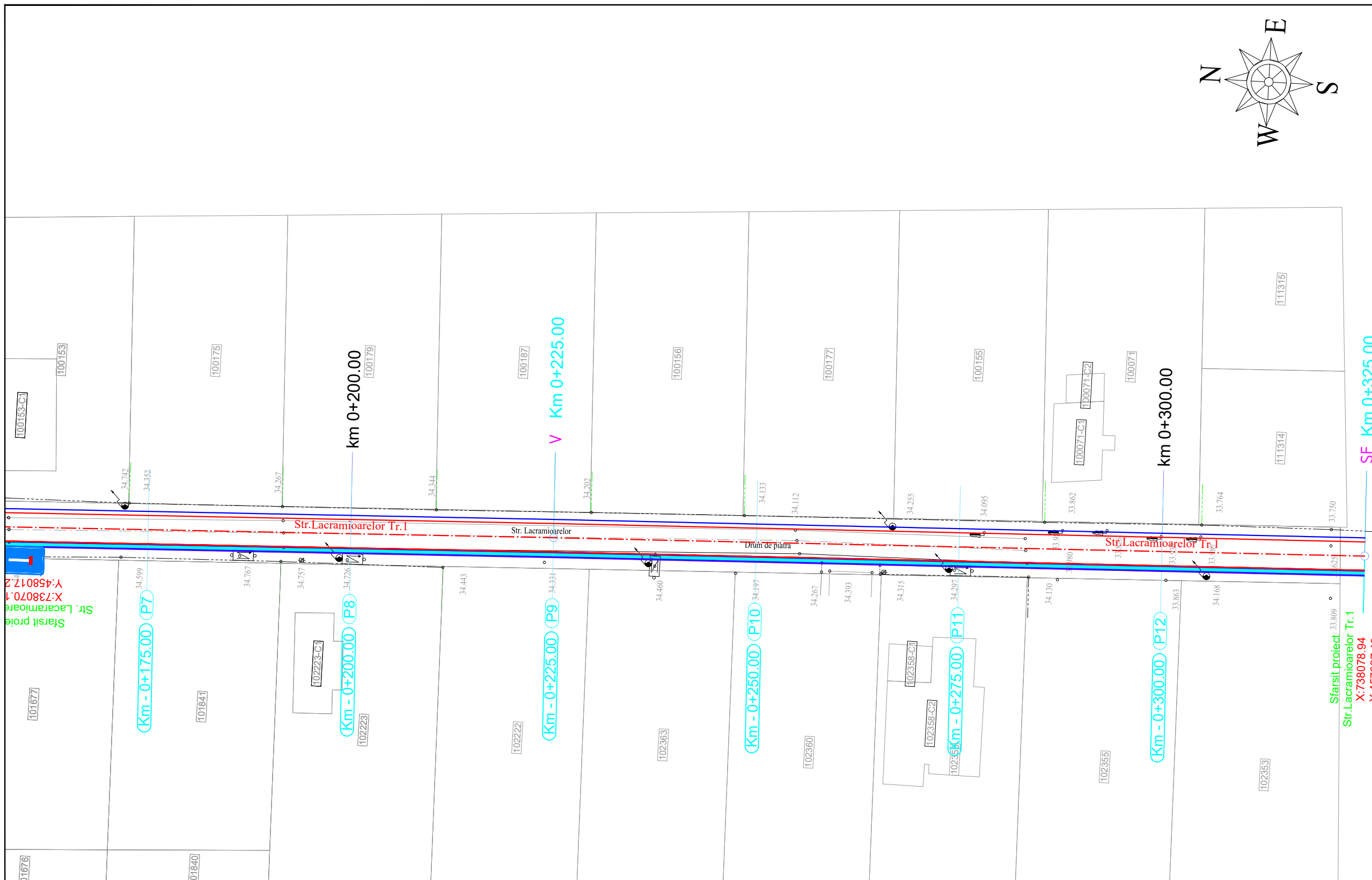
BENEFICIAR:
 COMUNA TULUCESTI,
 JUDEȚUL GALATI

DENUMIRE PROIECT:
 MODERNIZARE DRUMURI
 COMUNALE
 IN COMUNA TULUCESTI,
 JUDEȚUL GALATI

FAZA PROIECT:
 DOCUMENTATIE DE AVIZARE A
 LUCRARILOR DE INTERVENTII
 (D.A.L.I.)

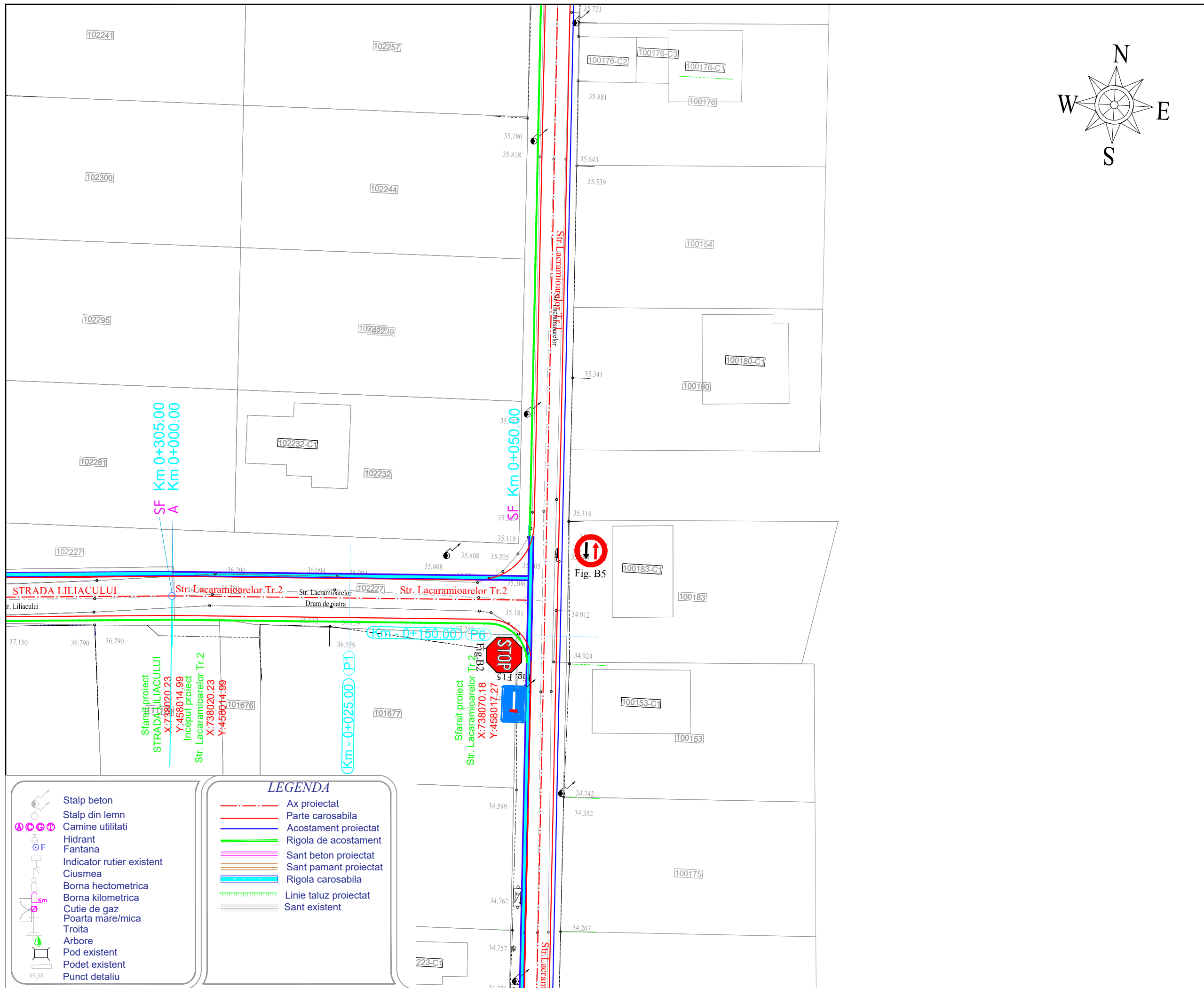
TITLU PLANSA:
 PLAN DE SITUATIE
 STRADA
 LACRAMIOARELOR T1

PROIECT NR.:	13/2023
DATA:	2023
SCARA:	1:500
SEF PROIECT	ing. Negru Cosmin
PROIECTAT	ing. Negru Cosmin
DESENAT	ing. Negru Cosmin
PLANSA NR.:	PS-01.02



LEGENDA

	Stalp beton		Ax proiectat
	Stalp din lemn		Parte carosabila
	Camine utilizati		Acostament proiectat
	Hidrant		Rigola de acostament
	Fantana		Sant beton proiectat
	Indicator rutier existent		Sant pamant proiectat
	Ciusmea		Rigola carosabila
	Borna hectometrica		Linie taluz proiectat
	Borna kilometrica		Sant existent
	Cutie de gaz		
	Poarta mare/mica		
	Troita		
	Arbore		
	Pod existent		
	Podet existent		
	Punct detaliu		



PROIECTANT :

 DM BUILDINGS & ROADS
 ENGINEERING & PARTNERSHIP
 Strada Traian, Nr. 391, Municipiul Galati, judetul Galati

VERIFICATOR:
 NUME :
 CERINȚA : A4, B2, D
 SEMNĂTURA

BENEFICIAR:
 COMUNA TULUCESTI,
 JUDETUL GALATI

DENUMIRE PROIECT:
 MODERNIZARE DRUMURI
 COMUNALE
 IN COMUNA TULUCESTI,
 JUDETUL GALATI

FAZA PROIECT:
 DOCUMENTATIE DE AVIZARE A
 LUCRARILOR DE INTERVENTII
 (D.A.L.I.)

TITLU PLANSA:
 PLAN DE SITUATIE
 STRADA
 LACRAMIOARELOR T2

PROIECT NR.:	13/2023
DATA:	2023
SCARA:	1:500
SEF PROIECT	ing. Negru Cosmin
PROIECTAT	ing. Negru Cosmin
DESENAT	ing. Negru Cosmin
PLANSA NR.:	PS-09

PROIECTANT :

**DM BUILDINGS & ROADS
ENGINEERING & PARTNERSHIP**
Strada Traian, Nr. 391, Municipiul Galati, judetul Galati

VERIFICATOR:

NUME :
CERINȚA : A4, B2, D
SEMNĂTURA

BENEFICIAR:

COMUNA TULUCESTI,
JUDETUL GALATI

DENUMIRE PROIECT:

MODERNIZARE DRUMURI
COMUNALE
IN COMUNA TULUCESTI,
JUDETUL GALATI

FAZA PROIECT:

DOCUMENTATIE DE AVIZARE A
LUCRARILOR DE INTERVENTII
(D.A.L.I.)

TITLU PLANSA:

PLAN DE SITUATIE
STRADA ALBATROSULUI

PROIECT NR.: 13/2023

DATA: 2023

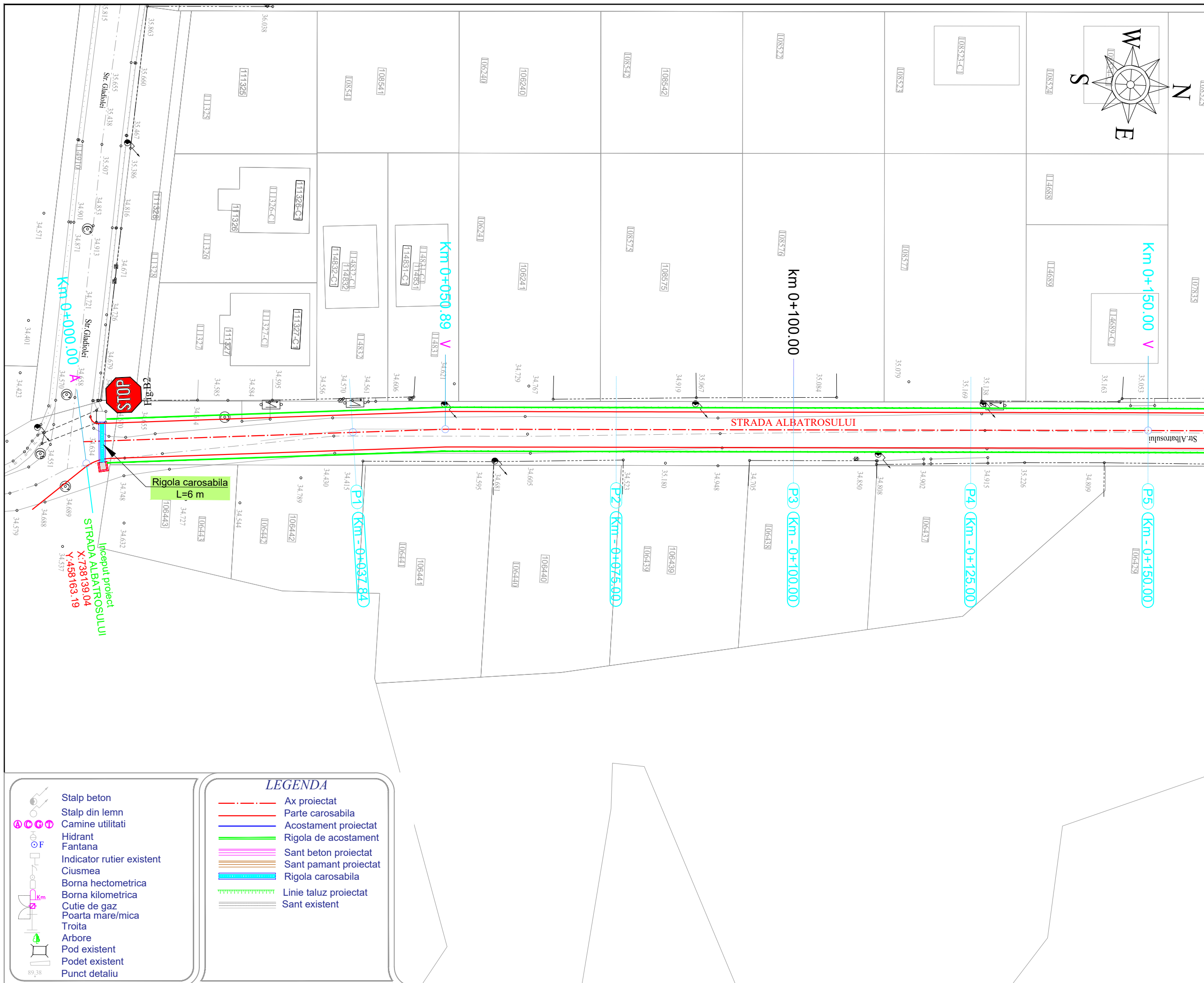
SCARA: 1:500

SEF PROIECT Ing. Negru Cosmin

PROIECTAT Ing. Negru Cosmin

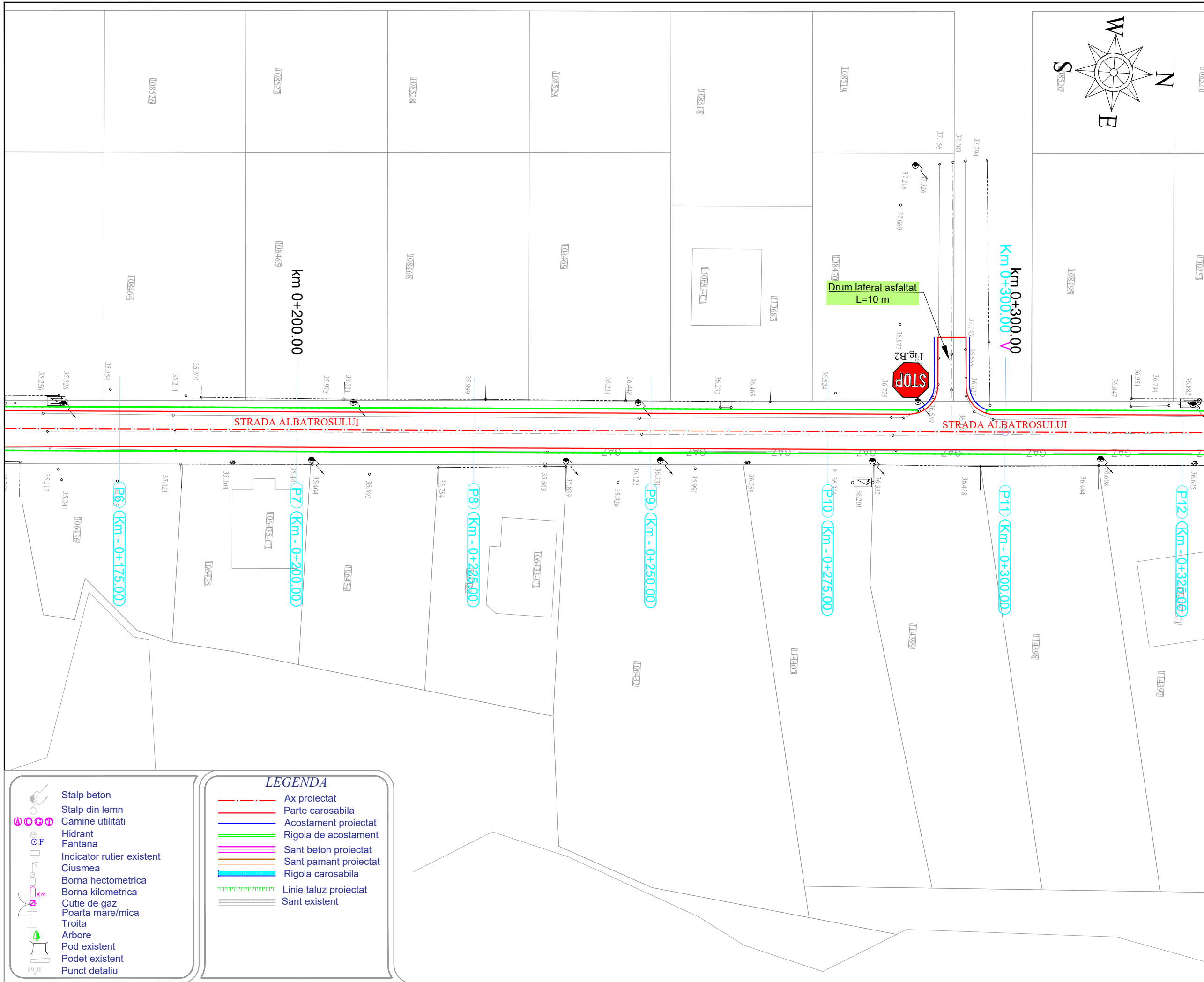
DESENAT Ing. Negru Cosmin

PLANSA NR.: PS-10.01



LEGENDA

- Stalp beton
 - Stalp din lemn
 - Camine utilizati
 - Hidrant
 - Fantana
 - Indicator rutier existent
 - Ciusmea
 - Borna hectometrica
 - Borna kilometrica
 - Cutie de gaz
 - Poarta mare/mica
 - Troita
 - Arbore
 - Pod existent
 - Podet existent
 - Punct detalii
- Ax proiectat
 - Parte carosabila
 - Acostament proiectat
 - Rigola de acostament
 - Sant beton proiectat
 - Sant pamant proiectat
 - Rigola carosabila
 - Linie taluz proiectat
 - Sant existent

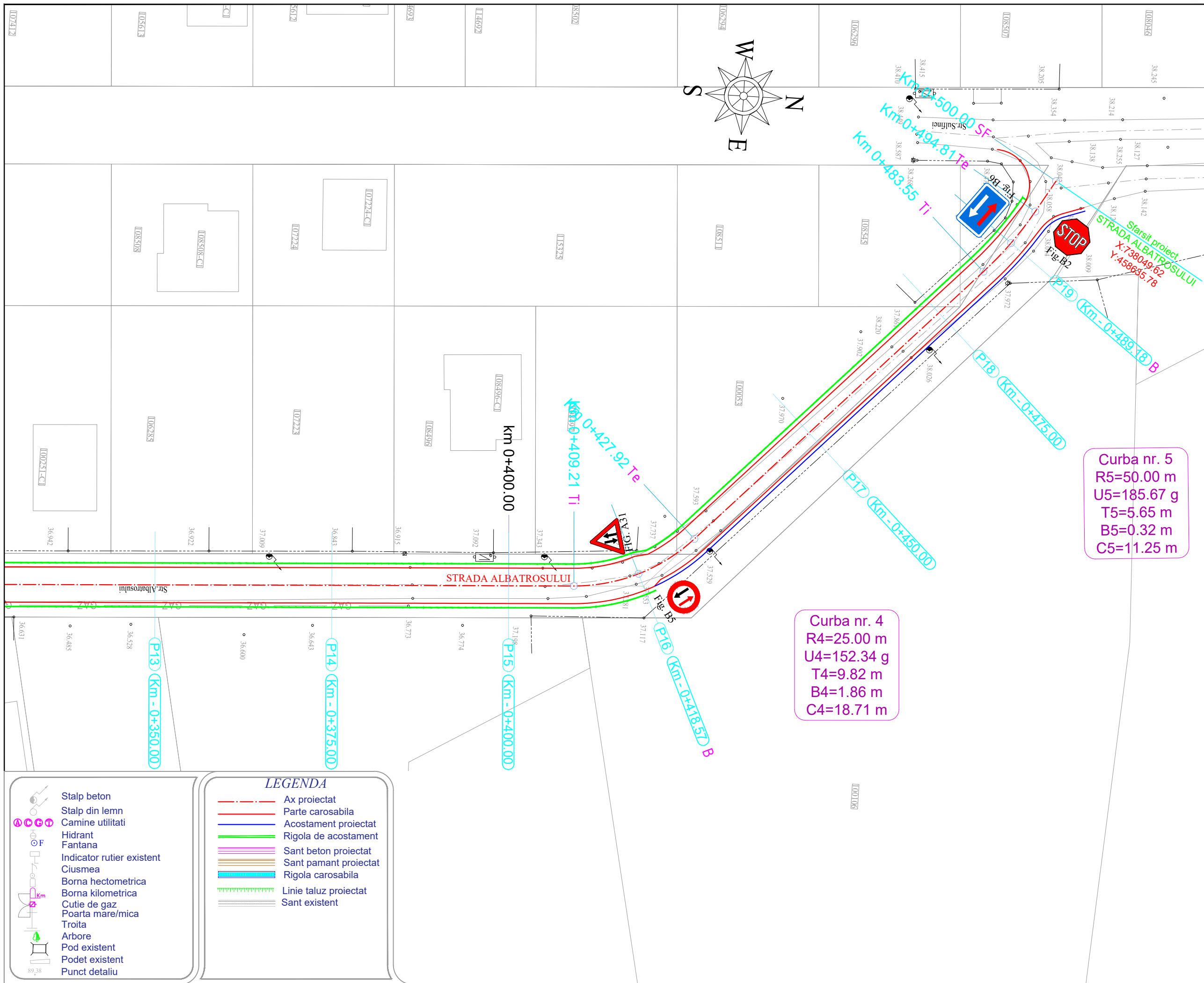


PROIECTANT : DM BUILDINGS & ROADS ENGINEERING & PARTNERSHIP Strada Traian, Nr. 391, Municipiul Galati, judetul Galati	
VERIFICATOR: NUME : CERINȚA : A4, B2, D SEMNĂTURA	
BENEFICIAR: COMUNA TULUCESTI, JUDETUL GALATI	
DENUMIRE PROIECT: MODERNIZARE DRUMURI COMUNALE IN COMUNA TULUCESTI, JUDETUL GALATI	
FAZA PROIECT: DOCUMENTATIE DE AVIZARE A LUCRARILOR DE INTERVENTII (D.A.L.I.)	
TITLU PLANSA: PLAN DE SITUATIE STRADA ALBATROSULUI	
PROIECT NR.:	13/2023
DATA:	2023
SCARA:	1:500
SEF PROIECT	ing. Negru Cosmin
PROIECTAT	ing. Negru Cosmin
DESENAT	ing. Negru Cosmin
PLANSA NR.:	PS-10.02

LEGENDA

- Stalp beton
- Stalp din lemn
- Camine utilizati
- Hidrant
- Fantana
- Indicator rutier existent
- Ciusmea
- Borna hectometrica
- Borna kilometrica
- Cutie de gaz
- Poarta mare/mica
- Troita
- Arbore
- Pod existent
- Podet existent
- Punct detaliu

- Ax proiectat
- Parte carosabila
- Acostament proiectat
- Rigola de acostament
- Sant beton proiectat
- Sant pamant proiectat
- Rigola carosabila
- Linie taluz proiectat
- Sant existent



PROIECTANT :

 DM BUILDINGS & ROADS
 ENGINEERING & PARTNERSHIP
 Strada Traian, Nr. 391, Municipiul Galati, judetul Galati

VERIFICATOR:
 NUME :
 CERINȚA : A4, B2, D

SEMĂNTURA

BENEFICIAR:
 COMUNA TULUCESTI,
 JUDEȚUL GALATI

DENUMIRE PROIECT:
 MODERNIZARE DRUMURI
 COMUNALE
 IN COMUNA TULUCESTI,
 JUDEȚUL GALATI

FAZA PROIECT:
 DOCUMENTATIE DE AVIZARE A
 LUCRARILOR DE INTERVENTII
 (D.A.L.I.)

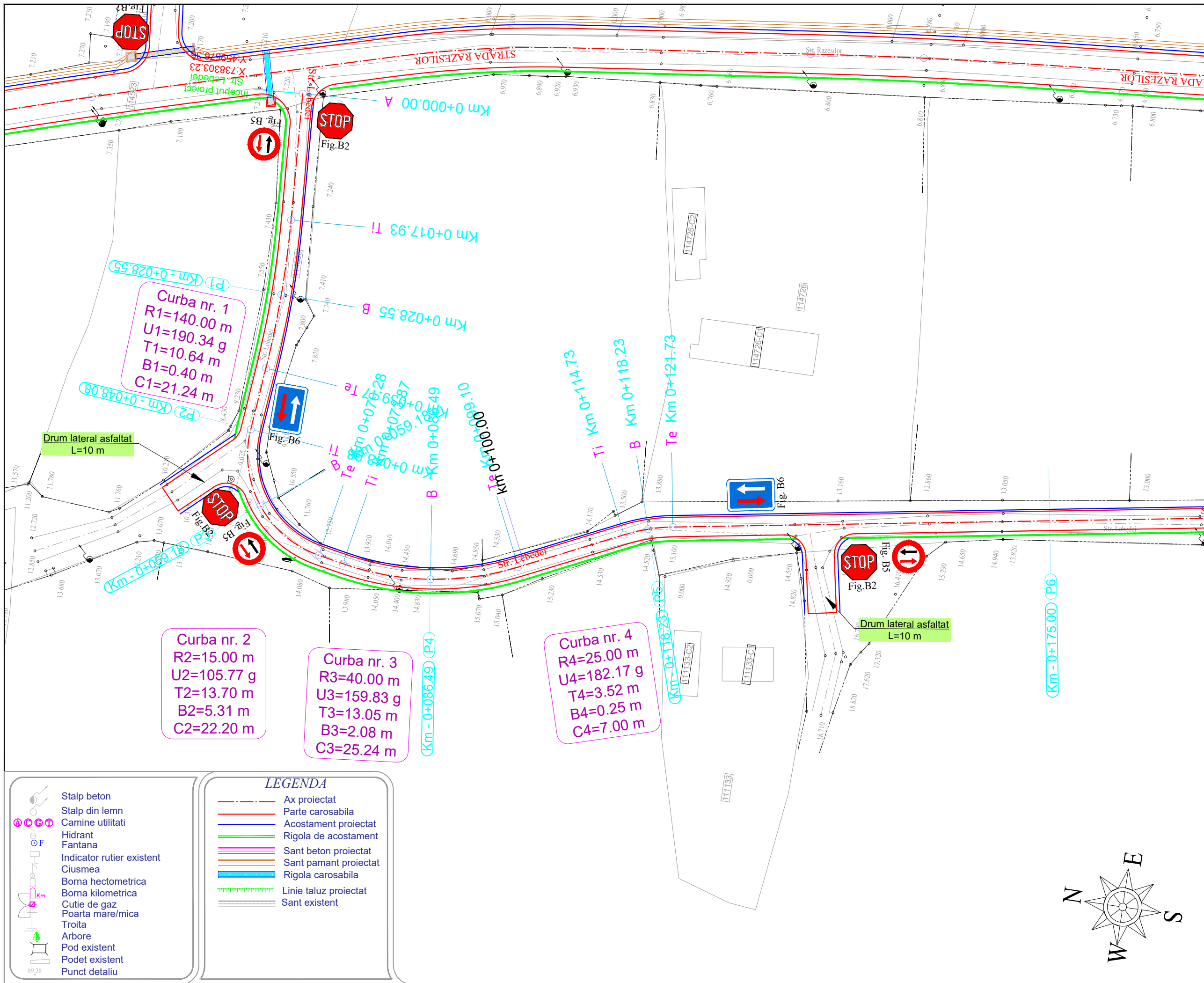
TITLU PLANSA:
 PLAN DE SITUATIE
 STRADA ALBATROSULUI

PROIECT NR.:	13/2023
DATA:	2023
SCARA:	1:500
SEF PROIECT	ing. Negru Cosmin
PROIECTAT	ing. Negru Cosmin
DESENAT	ing. Negru Cosmin
PLANSA NR.:	PS-10.03

LEGENDA

	Ax proiectat
	Parte carosabila
	Acostament proiectat
	Rigola de acostament
	Sant beton proiectat
	Sant pamant proiectat
	Rigola carosabila
	Linie taluz proiectat
	Sant existent

- Stalp beton
- Stalp din lemn
- Camine utilizati
- Hidrant
- Fantana
- Indicator rutier existent
- Ciusmea
- Borna hectometrica
- Borna kilometrica
- Cutie de gaz
- Poarta mare/mica
- Troita
- Arbore
- Pod existent
- Podet existent
- Punct detalii



PROIECTANT :

 Strada Traian, Nr. 391, Municipiul Galati, judetul Galati

VERIFICATOR:
 NUME :
 CERINȚA : A4, B2, D
 SEMNĂTURA













BENEFICIAR:
 COMUNA TULUCEȘTI,
 JUDEȚUL GALATI

DENUMIRE PROIECT:
 MODERNIZARE DRUMURI
 COMUNALE
 IN COMUNA TULUCEȘTI,
 JUDEȚUL GALATI










FAZA PROIECT:
 DOCUMENTATIE DE AVIZARE A
 LUCRARILOR DE INTERVENȚII
 (D.A.L.I.)


TITLU PLANSA:
 PLAN DE SITUATIE
 STRADA LEBEDEI

PROIECT NR.:	13/2023
DATA:	2023
SCARA:	1:500
SEF PROIECT	ing. Negru Cosmin
PROIECTAT	ing. Negru Cosmin
DESENAT	ing. Negru Cosmin
PLANSA NR.:	PS-11.01

-  Stalp beton
-  Stalp din lemn
-  Camine utilizate
-  Hidrant
-  Fantana
-  Indicator rutier existent
-  Ciusmea
-  Borna hectometrica
-  Borna kilometrica
-  Cutie de gaz
-  Poarta mare/mica
-  Troita
- Arbore
- Pod existent
- Podet existent
- Punct detaliu

LEGENDA

	Ax proiectat
	Parte carosabila
	Acostament proiectat
	Rigola de acostament
	Sant beton proiectat
	Sant pamant proiectat
	Rigola carosabila
	Linie taluz proiectat
	Sant existent



PROIECTANT :

DM BUILDINGS & ROADS
ENGINEERING & PARTNERSHIP
Strada Traian, Nr. 391, Municipiul Galati, judetul Galati

VERIFICATOR:

NUME :
CERINȚA : A4, B2, D
SEMNĂTURA

BENEFICIAR:

COMUNA TULUCEȘTI,
JUDEȚUL GALATI

DENUMIRE PROIECT:

MODERNIZARE DRUMURI
COMUNALE
IN COMUNA TULUCEȘTI,
JUDEȚUL GALATI

FAZA PROIECT:

DOCUMENTATIE DE AVIZARE A
LUCRARILOR DE INTERVENTII
(D.A.L.I.)

TITLU PLANSA:

PLAN DE SITUATIE
STRADA RAZESILOR

PROIECT NR.: 13/2023

DATA: 2023

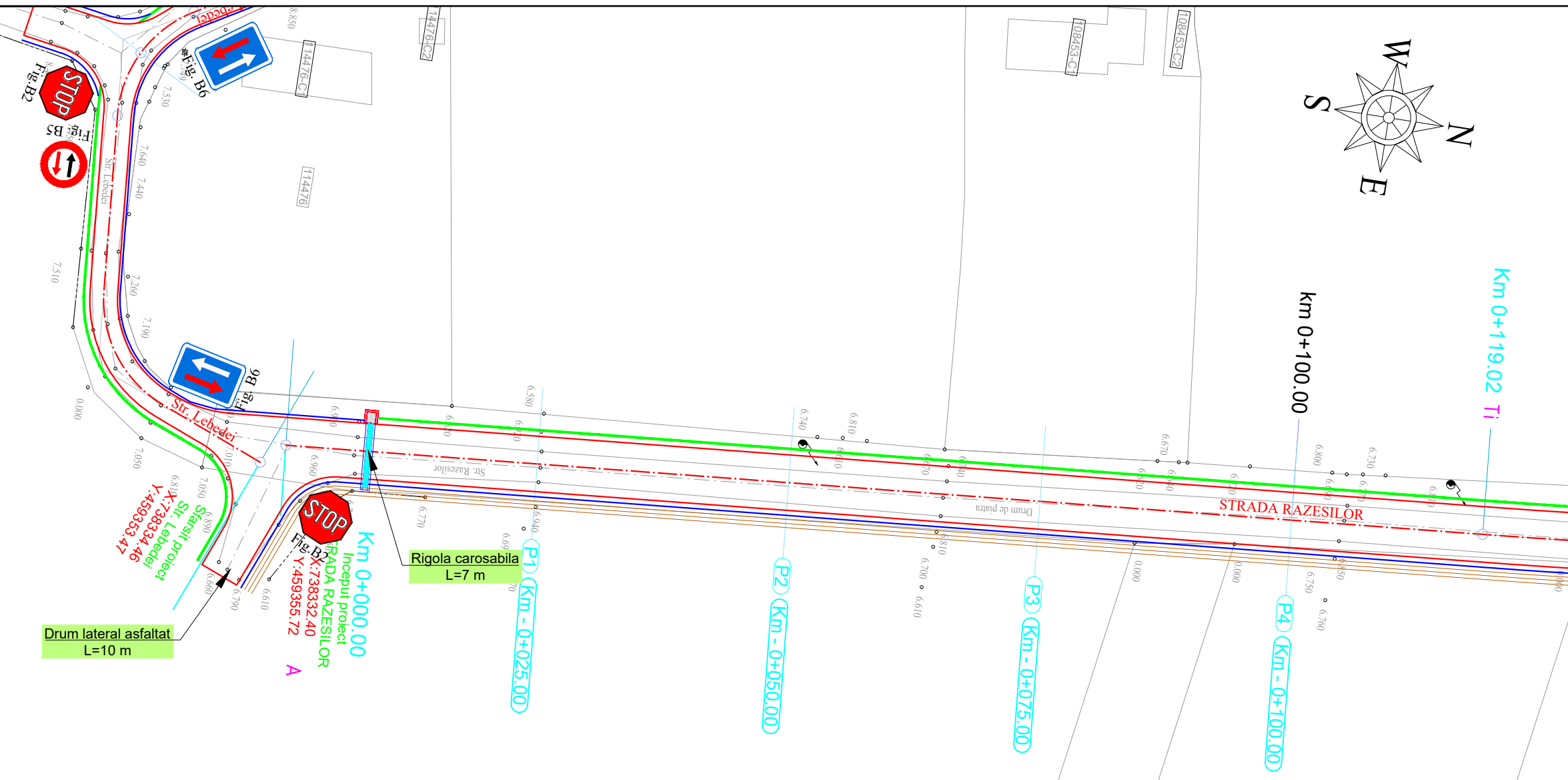

SCARA: 1:500

SEF PROIECT ing. Negru Cosmin

PROIECTAT ing. Negru Cosmin

DESENAT ing. Negru Cosmin

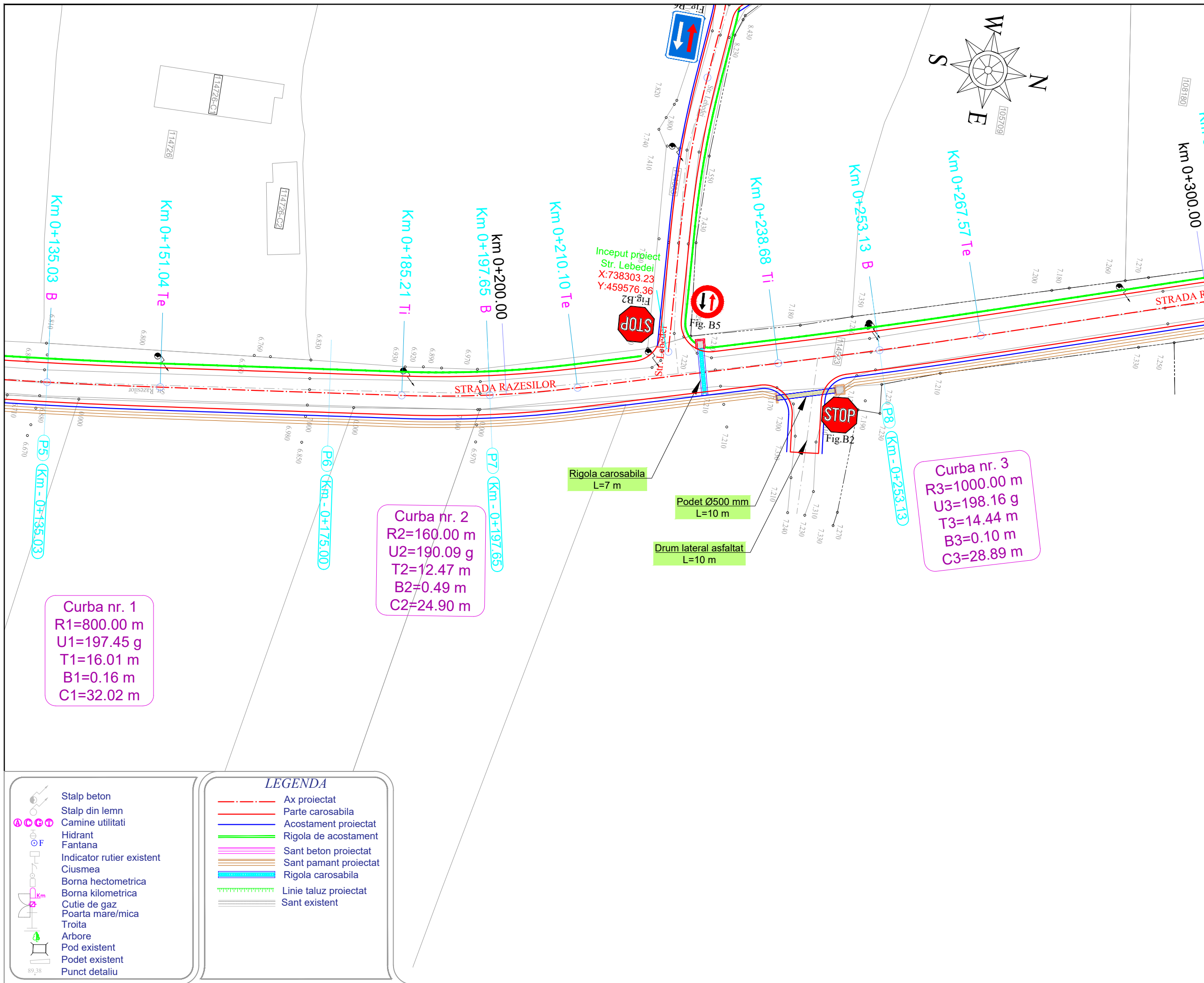
PLANSA NR.: PS-12.01



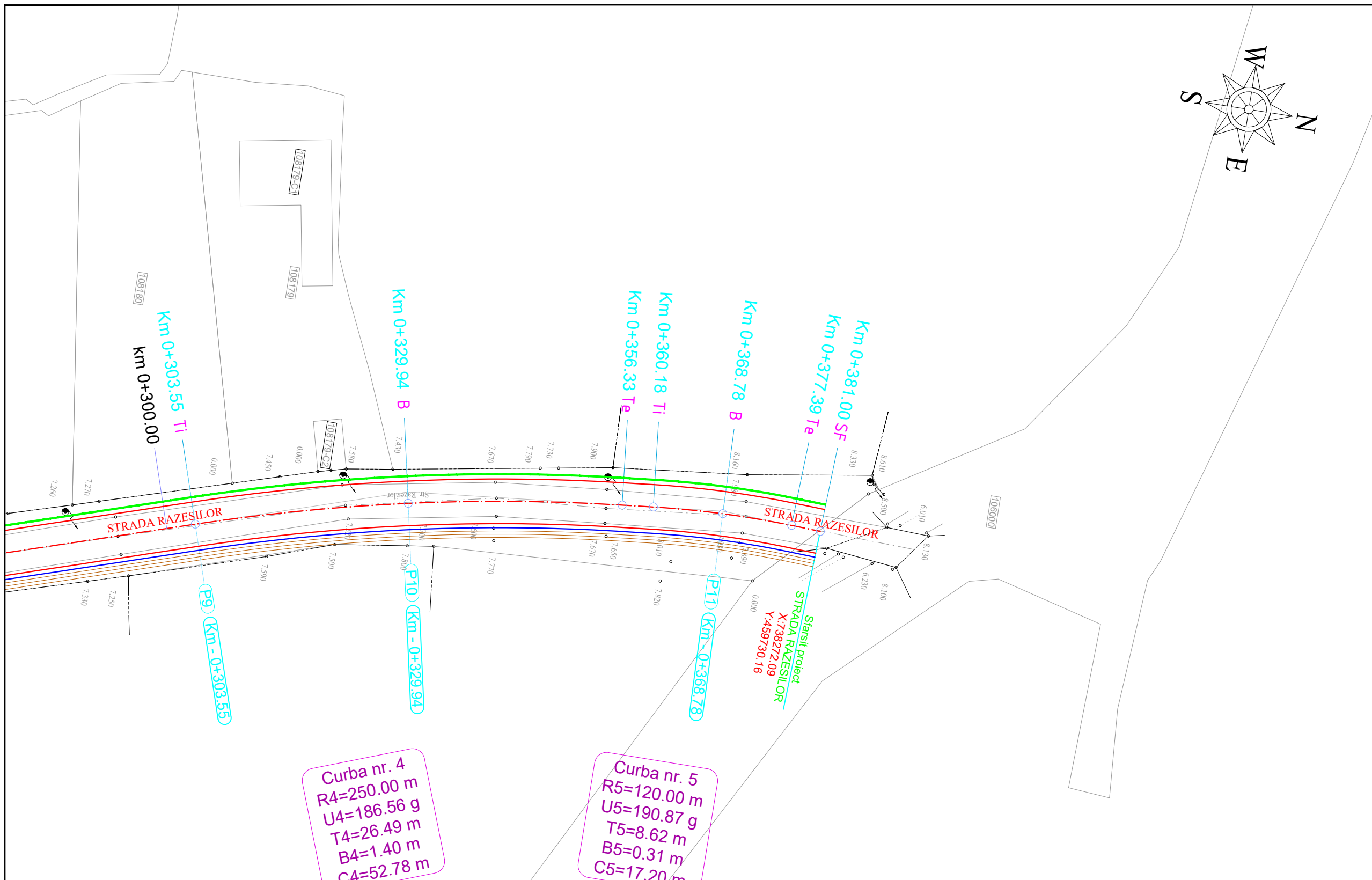
LEGENDA

- Ax proiectat
- Parte carosabila
- Acostament proiectat
- Rigola de acostament
- Sant beton proiectat
- Sant pamant proiectat
- Rigola carosabila
- Linie taluz proiectat
- Sant existent

- Stalp beton
- Stalp din lemn
- Camine utilitati
- Hidrant
- Fantana
- Indicator rutier existent
- Ciusmea
- Borna hectometrica
- Borna kilometrica
- Cutie de gaz
- Poarta mare/mica
- Troita
- Arbore
- Pod existent
- Podet existent
- Punct detalii



PROIECTANT : DM BUILDINGS & ROADS ENGINEERING & PARTNERSHIP Strada Traian, Nr. 391, Municipiul Galati, judetul Galati	
VERIFICATOR: NUME : CERINȚA : A4, B2, D SEMNĂTURA	
BENEFICIAR: COMUNA TULUCESTI, JUDETUL GALATI	
DENUMIRE PROIECT: MODERNIZARE DRUMURI COMUNALE IN COMUNA TULUCESTI, JUDETUL GALATI	
FAZA PROIECT: DOCUMENTATIE DE AVIZARE A LUCRARILOR DE INTERVENTII (D.A.L.I.)	
TITLU PLANSA: PLAN DE SITUATIE STRADA RAZESILOR	
PROIECT NR.:	13/2023
DATA:	2023
SCARA:	1:500
SEF PROIECT	ing. Negru Cosmin
PROIECTAT	ing. Negru Cosmin
DESENAT	ing. Negru Cosmin
PLANSA NR.:	PS-12.02



PROIECTANT : DM BUILDINGS & ROADS ENGINEERING & PARTNERSHIP Strada Traian, Nr. 391, Municipiul Galati, judetul Galati	
VERIFICATOR: NUME : CERINȚA : A4, B2, D SEMNĂTURA	
BENEFICIAR: COMUNA TULUCESTI, JUDETUL GALATI	
DENUMIRE PROIECT: MODERNIZARE DRUMURI COMUNALE IN COMUNA TULUCESTI, JUDETUL GALATI	
FAZA PROIECT: DOCUMENTATIE DE AVIZARE A LUCRARILOR DE INTERVENTII (D.A.L.I.)	
TITLU PLANSĂ: PLAN DE SITUATIE STRADA RAZESILOR	
PROIECT NR.:	13/2023
DATA:	2023
SCARA:	1:500
SEF PROIECT	ing. Negru Cosmin
PROIECTAT	ing. Negru Cosmin
DESENAT	ing. Negru Cosmin
PLANSĂ NR.:	PS-12.03

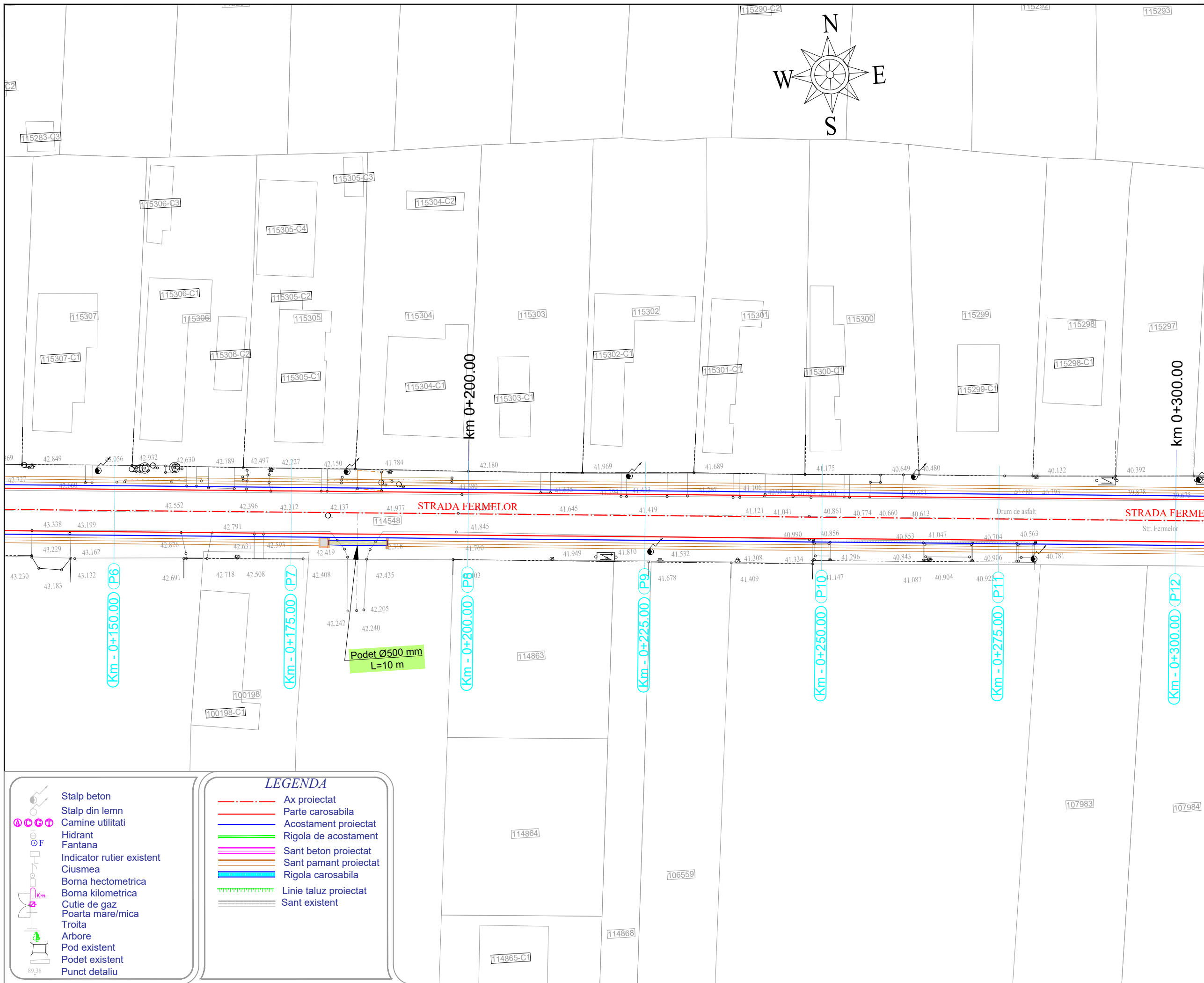
Curba nr. 4
R4=250.00 m
U4=186.56 g
T4=26.49 m
B4=1.40 m
C4=52.78 m

Curba nr. 5
R5=120.00 m
U5=190.87 g
T5=8.62 m
B5=0.31 m
C5=17.20 m

- Stalp beton
- Stalp din lemn
- Camine utilizati
- Hidrant
- Fantana
- Indicator rutier existent
- Ciusmea
- Borna hectometrica
- Borna kilometrica
- Cutie de gaz
- Poarta mare/mica
- Troita
- Arbore
- Pod existent
- Podet existent
- Punct detaliu

LEGENDA

	Ax proiectat
	Parte carosabila
	Acostament proiectat
	Rigola de acostament
	Sant beton proiectat
	Sant pamant proiectat
	Rigola carosabila
	Linie taluz proiectat
	Sant existent



PROIECTANT :
 **DM BUILDINGS & ROADS
ENGINEERING & PARTNERSHIP**
 Strada Traian, Nr. 391, Municipiul Galati, judetul Galati

VERIFICATOR:
 NUME :
 CERINȚA : A4, B2, D
 SEMNĂTURA













BENEFICIAR:
**COMUNA TULUCESTI,
JUDETUL GALATI**

DENUMIRE PROIECT:
**MODERNIZARE DRUMURI
COMUNALE
IN COMUNA TULUCESTI,
JUDETUL GALATI**










FAZA PROIECT:
**DOCUMENTATIE DE AVIZARE A
LUCRARILOR DE INTERVENTII
(D.A.L.I.)**


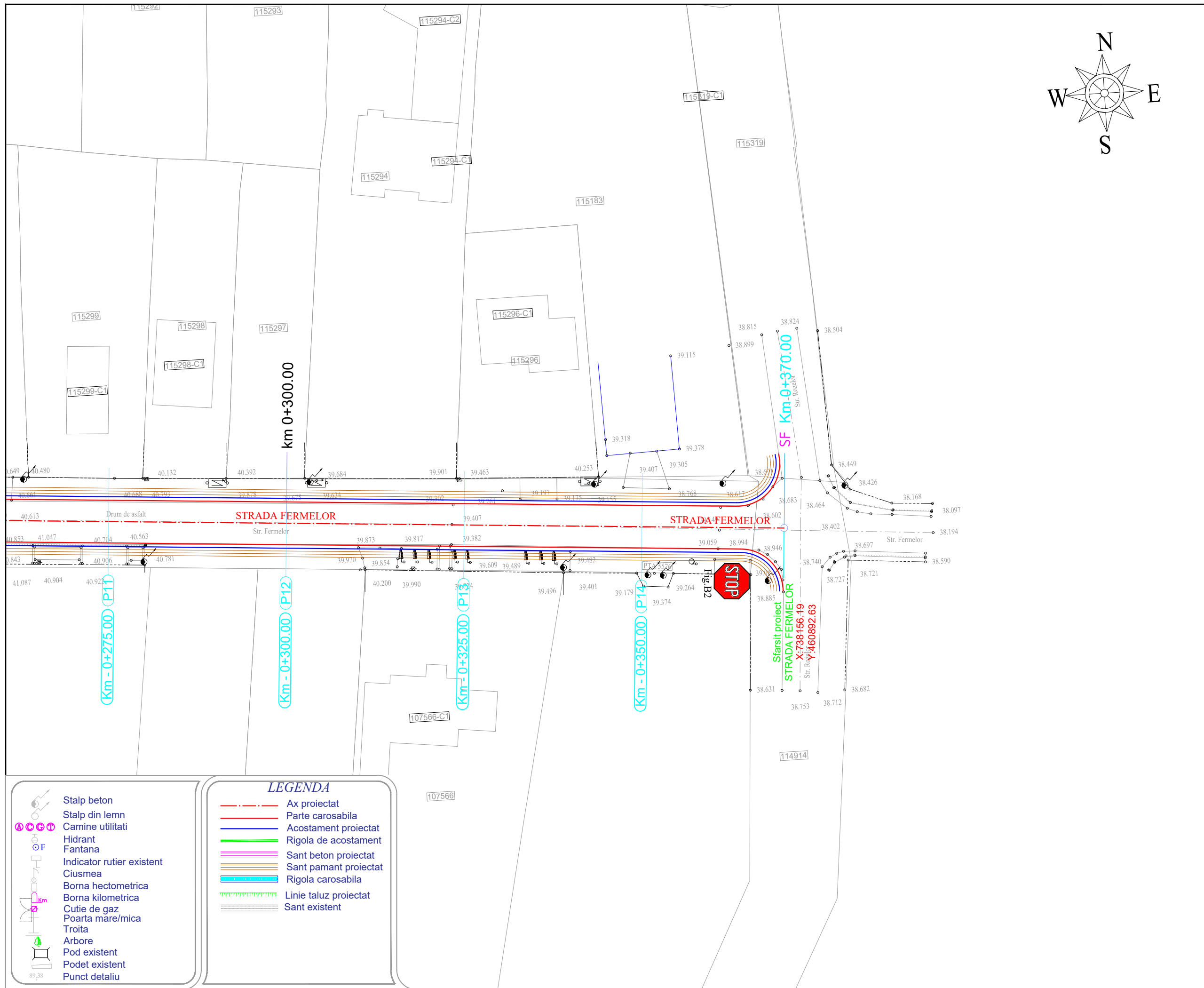
TITLU PLANSA:
**PLAN DE SITUATIE
STRADA FERMELOR**

PROIECT NR.:	13/2023
DATA:	2023
SCARA:	1:500
SEF PROIECT	ing. Negru Cosmin
PROIECTAT	ing. Negru Cosmin
DESENAT	ing. Negru Cosmin
PLANSA NR.:	PS-13.02

-  Stalp beton
-  Stalp din lemn
-  Camine utilizati
-  Hidrant
-  Fantana
-  Indicator rutier existent
-  Ciusmea
-  Borna hectometrica
-  Borna kilometrica
-  Cutie de gaz
-  Poarta mare/mica
-  Troita
- Arbore
- Pod existent
- Podet existent
- Punct detaliu

LEGENDA

	Ax proiectat
	Parte carosabila
	Acostament proiectat
	Rigola de acostament
	Sant beton proiectat
	Sant pamant proiectat
	Rigola carosabila
	Linie taluz proiectat
	Sant existent



PROIECTANT :

 ENGINEERING & PARTNERSHIP
 Strada Traian, Nr. 391, Municipiul Galati, judetul Galati

VERIFICATOR:
 NUME :
 CERINȚA : A4, B2, D
 SEMNĂTURA
















BENEFICIAR:
 COMUNA TULUCEȘTI,
 JUDEȚUL GALATI

DENUMIRE PROIECT:
 MODERNIZARE DRUMURI
 COMUNALE
 IN COMUNA TULUCEȘTI,
 JUDEȚUL GALATI










FAZA PROIECT:
 DOCUMENTATIE DE AVIZARE A
 LUCRARILOR DE INTERVENȚII
 (D.A.L.I.)

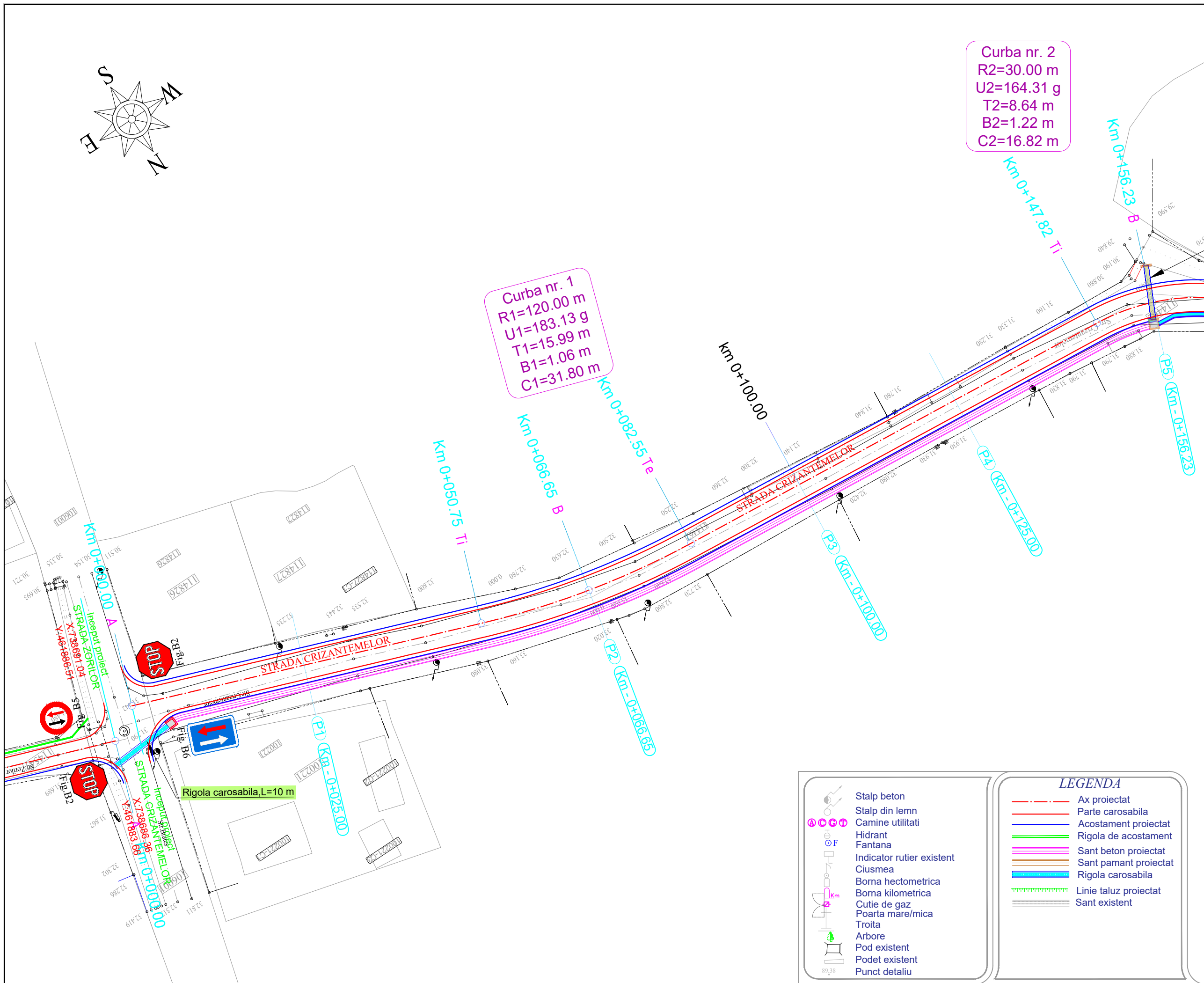

TITLU PLANSA:
 PLAN DE SITUATIE
 STRADA FERMEJOR

PROIECT NR.:	13/2023
DATA:	2023
SCARA:	1 : 500
SEF PROIECT	ing. Negru Cosmin
PROIECTAT	ing. Negru Cosmin
DESENAT	ing. Negru Cosmin
PLANSĂ NR.:	PS-13.03

-  Stalp beton
-  Stalp din lemn
-  Camine utilizati
-  Hidrant
-  Fantana
-  Indicator rutier existent
-  Ciusmea
-  Borna hectometrica
-  Borna kilometrica
-  Cutie de gaz
-  Poarta mare/mica
-  Troita
-  Arbore
-  Pod existent
-  Podet existent
- Punct detaliu

LEGENDA

	Ax proiectat
	Parte carosabila
	Acostament proiectat
	Rigola de acostament
	Sant beton proiectat
	Sant pamant proiectat
	Rigola carosabila
	Linie taluz proiectat
	Sant existent

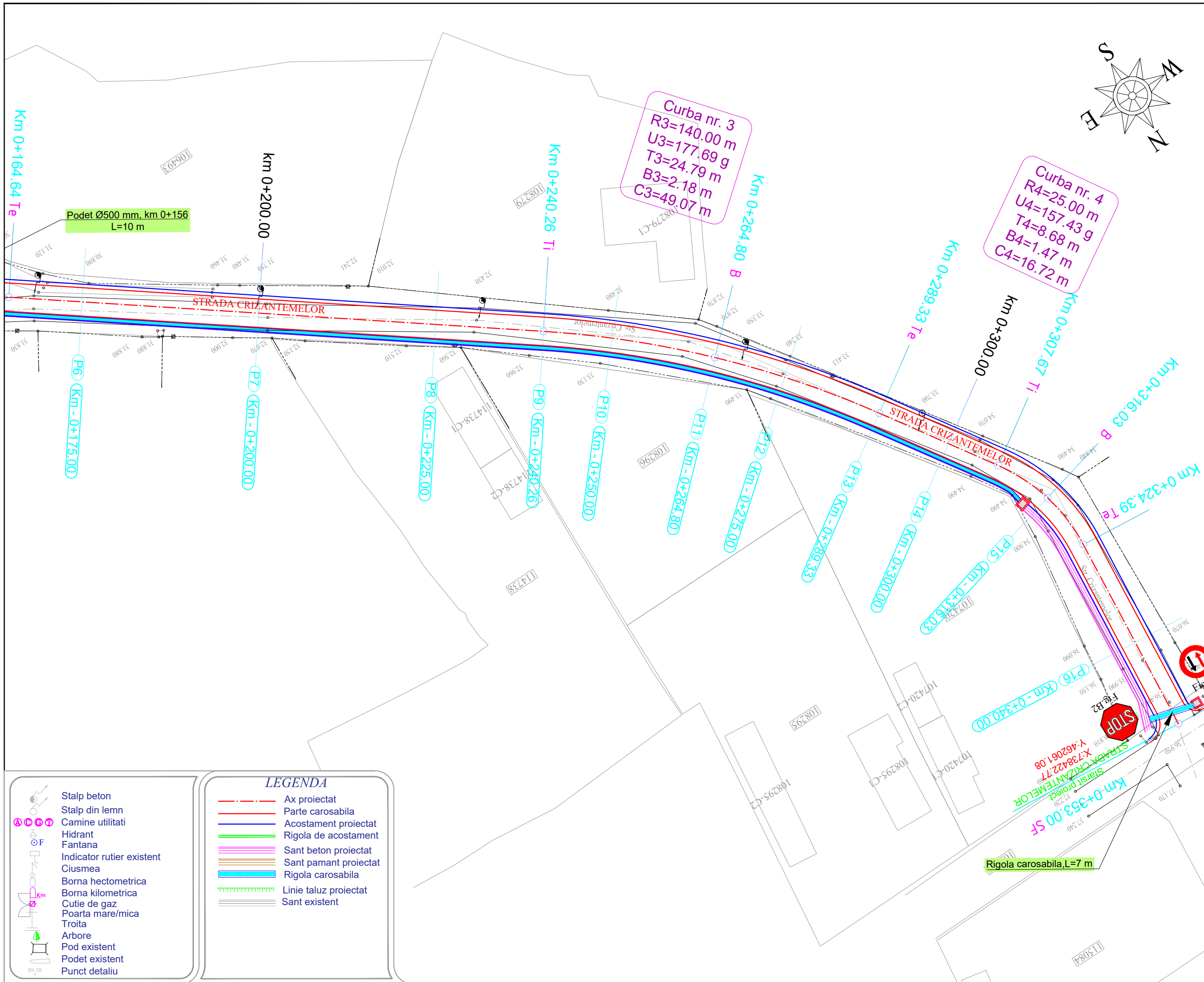


PROIECTANT : DM BUILDINGS & ROADS ENGINEERING & PARTNERSHIP Strada Traian, Nr. 391, Municipiul Galati, judetul Galati	
VERIFICATOR: NUME : CERINȚA : A4, B2, D SEMNĂTURA	
BENEFICIAR: COMUNA TULUCESTI, JUDETUL GALATI	
DENUMIRE PROIECT: MODERNIZARE DRUMURI COMUNALE IN COMUNA TULUCESTI, JUDETUL GALATI	
FAZA PROIECT: DOCUMENTATIE DE AVIZARE A LUCRARILOR DE INTERVENTII (D.A.L.I.)	
TITLU PLANSA: PLAN DE SITUATIE STRADA CRIZANTEMELOR	
PROIECT NR.:	13/2023
DATA:	2023
SCARA:	1 : 500
SEF PROIECT	ing. Negru Cosmin
PROIECTAT	ing. Negru Cosmin
DESENAT	ing. Negru Cosmin
PLANSA NR.:	PS-14.01

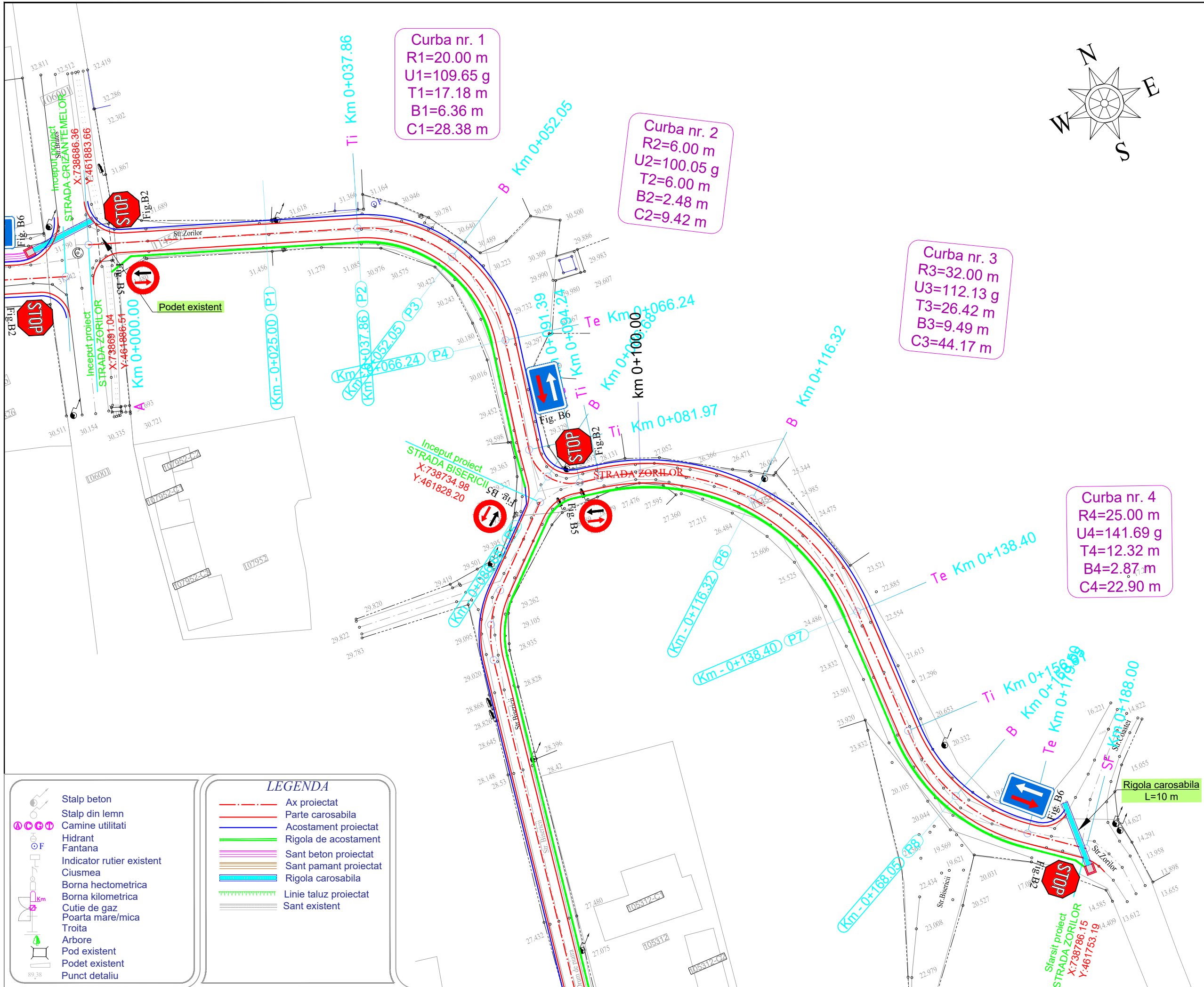
- Stalp beton
- Stalp din lemn
- Camine utilitati
- Hidrant
- Fantana
- Indicator rutier existent
- Ciusmea
- Borna hectometrica
- Borna kilometrica
- Cutie de gaz
- Poarta mare/mica
- Troita
- Arbore
- Pod existent
- Podet existent
- Punct detalii

LEGENDA

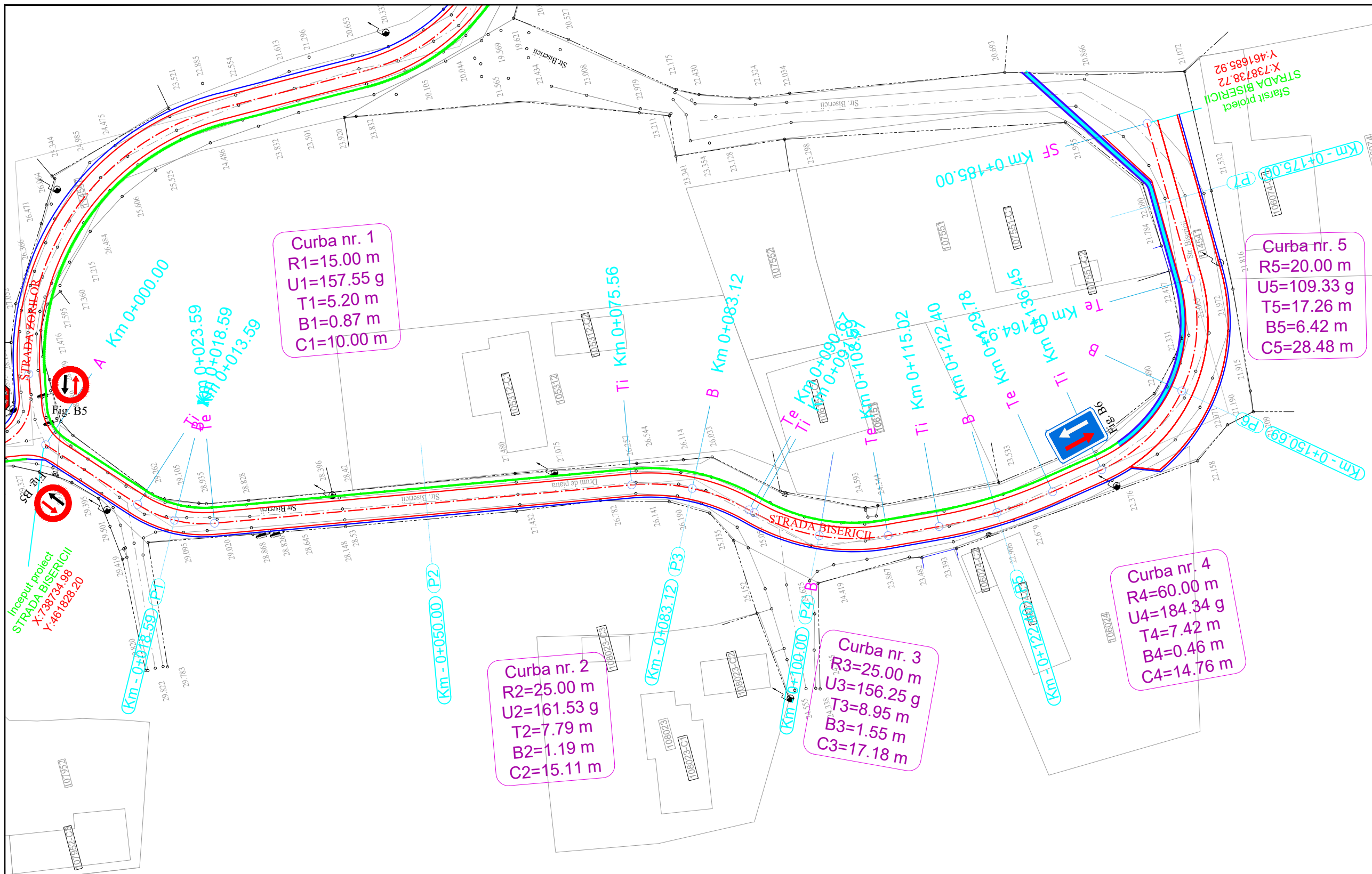
- Ax proiectat
- Parte carosabila
- Acostament proiectat
- Rigola de acostament
- Sant beton proiectat
- Sant pamant proiectat
- Rigola carosabila
- Linie taluz proiectat
- Sant existent



PROIECTANT : DM BUILDINGS & ROADS ENGINEERING & PARTNERSHIP Strada Traian, Nr. 391, Municipiul Galati, judetul Galati	
VERIFICATOR: NUME : CERINȚA : A4, B2, D SEMNĂTURA	
BENEFICIAR: COMUNA TULUCESTI, JUDETUL GALATI	
DENUMIRE PROIECT: MODERNIZARE DRUMURI COMUNALE IN COMUNA TULUCESTI, JUDETUL GALATI	
FAZA PROIECT: DOCUMENTATIE DE AVIZARE A LUCRARILOR DE INTERVENTII (D.A.L.I.)	
TITLU PLANSA: PLAN DE SITUATIE STRADA CRIZANTEMELOR	
PROIECT NR.:	13/2023
DATA:	2023
SCARA:	1 : 500
SEF PROIECT	ing. Negru Cosmin
PROIECTAT	ing. Negru Cosmin
DESENAT	ing. Negru Cosmin
PLANSA NR.:	PS-14.02



PROIECTANT : DM BUILDINGS & ROADS ENGINEERING & PARTNERSHIP Strada Traian, Nr. 391, Municipiul Galati, judetul Galati	
VERIFICATOR: NUME : CERINȚA : A4, B2, D SEMNĂTURA	
BENEFICIAR: COMUNA TULUCESTI, JUDETUL GALATI	
DENUMIRE PROIECT: MODERNIZARE DRUMURI COMUNALE IN COMUNA TULUCESTI, JUDETUL GALATI	
FAZA PROIECT: DOCUMENTATIE DE AVIZARE A LUCRARILOR DE INTERVENTII (D.A.L.I.)	
TITLU PLANSA: PLAN DE SITUATIE STRADA ZORILOR	
PROIECT NR.:	13/2023
DATA:	2023
SCARA:	1 : 500
SEF PROIECT	ing. Negru Cosmin
PROIECTAT	ing. Negru Cosmin
DESENAT	ing. Negru Cosmin
PLANSA NR.:	PS-15



Curba nr. 1
 R1=15.00 m
 U1=157.55 g
 T1=5.20 m
 B1=0.87 m
 C1=10.00 m

Curba nr. 5
 R5=20.00 m
 U5=109.33 g
 T5=17.26 m
 B5=6.42 m
 C5=28.48 m


Curba nr. 2
 R2=25.00 m
 U2=161.53 g
 T2=7.79 m
 B2=1.19 m
 C2=15.11 m

Curba nr. 3
 R3=25.00 m
 U3=156.25 g
 T3=8.95 m
 B3=1.55 m
 C3=17.18 m

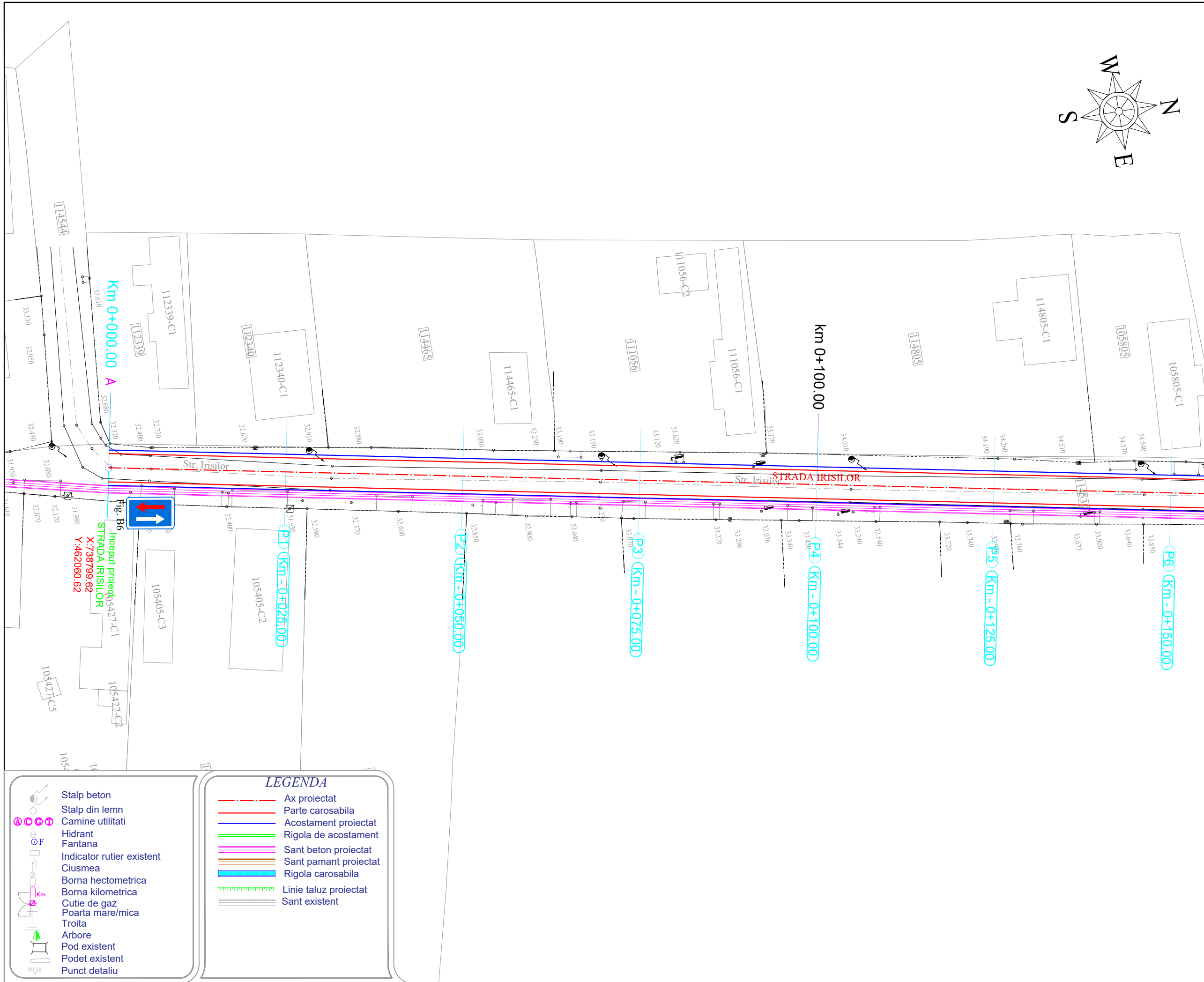
Curba nr. 4
 R4=60.00 m
 U4=184.34 g
 T4=7.42 m
 B4=0.46 m
 C4=14.76 m

- Stalp beton
- Stalp din lemn
- Camine utilizati
- Hidrant
- Fantana
- Indicator rutier existent
- Ciusmea
- Borna hectometrica
- Borna kilometrica
- Cutie de gaz
- Poarta mare/mica
- Troita
- Arbore
- Pod existent
- Podet existent
- Punct detaliu

- LEGENDA**
- Ax proiectat
 - Parte carosabila
 - Acostament proiectat
 - Rigola de acostament
 - Sant beton proiectat
 - Sant pamant proiectat
 - Rigola carosabila
 - Linie taluz proiectat
 - Sant existent



PROIECTANT : DM BUILDINGS & ROADS ENGINEERING & PARTNERSHIP Strada Traian, Nr. 391, Municipiul Galati, judetul Galati	
VERIFICATOR: NUME : CERINȚA : A4, B2, D SEMNĂTURA	
BENEFICIAR: COMUNA TULUCESTI, JUDETUL GALATI	
DENUMIRE PROIECT: MODERNIZARE DRUMURI COMUNALE IN COMUNA TULUCESTI, JUDETUL GALATI	
FAZA PROIECT: DOCUMENTATIE DE AVIZARE A LUCRARILOR DE INTERVENTII (D.A.L.I.)	
TITLU PLANSA: PLAN DE SITUATIE STRADA BISERICII	
PROIECT NR.:	13/2023
DATA:	2023
SCARA:	1 : 500
SEF PROIECT	ing. Negru Cosmin
PROIECTAT	ing. Negru Cosmin
DESENAT	ing. Negru Cosmin
PLANSA NR.:	PS-16



PROIECTANT : DM BUILDINGS & ROADS ENGINEERING & PARTNERSHIP Strada Traian, Nr. 391, Municipiul Galati, judetul Galati	
VERIFICATOR: NUME : CERINȚA : A4, B2, D SEMNĂTURA	
BENEFICIAR: COMUNA TULUCESTI, JUDETUL GALATI	
DENUMIRE PROIECT: MODERNIZARE DRUMURI COMUNALE IN COMUNA TULUCESTI, JUDETUL GALATI	
FAZA PROIECT: DOCUMENTATIE DE AVIZARE A LUCRARILOR DE INTERVENTII (D.A.L.I.)	
TITLU PLANSA: PLAN DE SITUATIE STRADA IRISILOR	
PROIECT NR.:	13/2023
DATA:	2023
SCARA:	1:500
SEF PROIECT	ing. Negru Cosmin
PROIECTAT	ing. Negru Cosmin
DESENAT	ing. Negru Cosmin
PLANSA NR.:	PS-17.01

PROIECTANT :

DM BUILDINGS & ROADS
ENGINEERING & PARTNERSHIP
Strada Traian, Nr. 391, Municipiul Galati, judetul Galati

VERIFICATOR:

NUME :
CERINȚA : A4, B2, D
SEMNĂTURA

BENEFICIAR:
COMUNA TULUCEȘTI,
JUDEȚUL GALATI

DENUMIRE PROIECT:
MODERNIZARE DRUMURI
COMUNALE
IN COMUNA TULUCEȘTI,
JUDEȚUL GALATI

FAZA PROIECT:
DOCUMENTATIE DE AVIZARE A
LUCRARILOR DE INTERVENȚII
(D.A.L.I.)

TITLU PLANSA:
PLAN DE SITUATIE
STRADA IRISILOR

PROIECT NR.: 13/2023

DATA: 2023

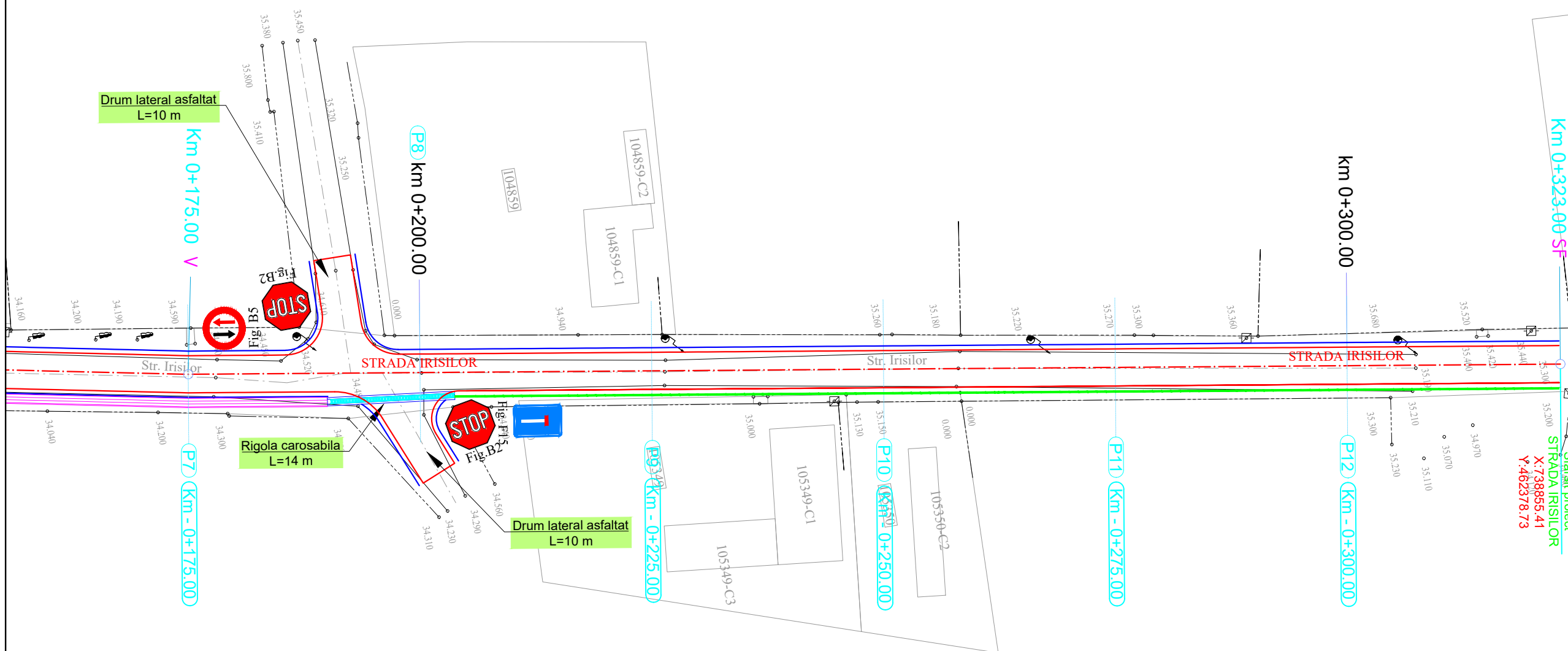
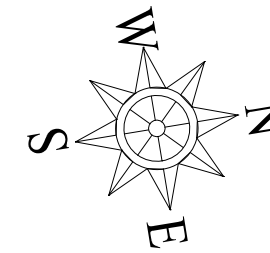
SCARA: 1:500

SEF PROIECT ing. Negru Cosmin

PROIECTAT ing. Negru Cosmin

DESENAT ing. Negru Cosmin

PLANSA NR.: PS-17.02

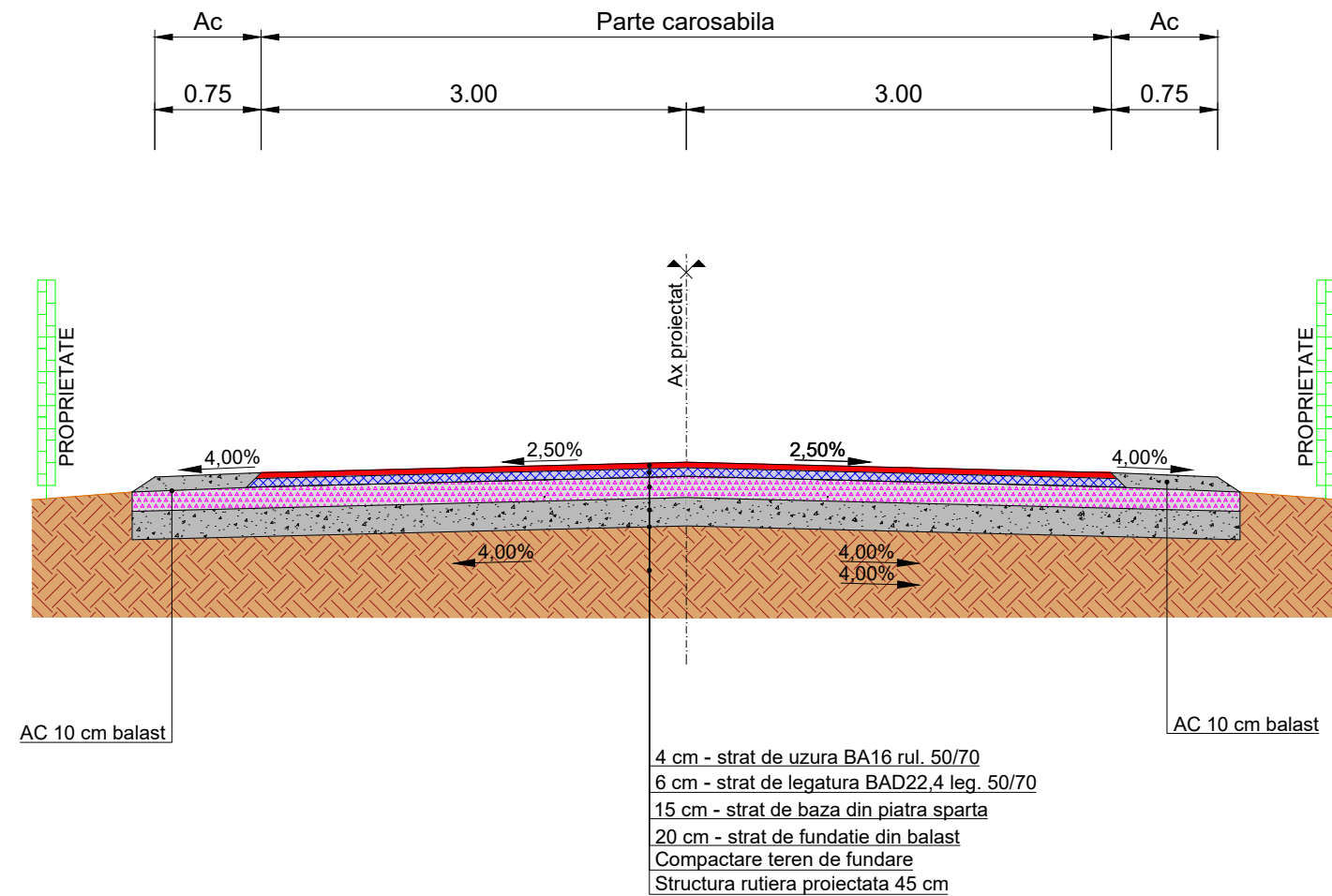


- Ax proiectat
- Parte carosabila
- Acostament proiectat
- Rigola de acostament
- Sant beton proiectat
- Sant pamant proiectat
- Rigola carosabila
- Linie taluz proiectat
- Sant existent

- Stalp beton
- Stalp din lemn
- Camine utilizati
- Hidrant
- Fantana
- Indicator rutier existent
- Ciusmea
- Borna hectometrica
- Borna kilometrica
- Cutie de gaz
- Poarta mare/mica
- Troita
- Arbore
- Pod existent
- Podet existent
- Punct detaliu

PROFIL TRANSVERSAL TIP 1

Se aplica pe **STRADA FERVIARILOR**: km 0+000 - 0+515, L=515,0 m



BETON - SR EN 206-1, SR 13510/2006
Clasa de expunere XC4+XF2
C30/37 - S2 - H1A - 0+32; A/Cmax=0,50
Dozaj minim de ciment = 300 kg/mc
Aditiv - reducător de apa/plastifiant

Nota:

1. Clasa de importanta conform HG 766/97: C - constructii de importanta normala;
2. Cerinta de calitate conform HG 925/95: - A4,B2,D;
3. Eventualele diferente intre situatia proiectata si amplasamentul lucrării se vor aduce la cunostinta proiectantului, iar modificarea solutiilor se va face numai cu acordul in scris al acestuia;

LEGENDA

	BA 16		Uzura pista
	BAD 22,4		Balast
	AB 21.5		Balast stabilizat
	Beton de ciment		Blocaj piatra
	Nisip		Piatra sparta
	Element beton prefabricat		Pamant stabilizat
	Pavele autoblocante		Teren fundare

PROIECTANT :

DM BUILDINGS & ROADS
ENGINEERING & PARTNERSHIP
Strada Traian, Nr. 391, Municipiul Galati, judetul Galati

VERIFICATOR:

NUME :

CERINȚA : A4, B2, D

SEMNĂTURA

BENEFICIAR:

COMUNA TULUCESTI,
JUDETUL GALATI

DENUMIRE PROIECT:

MODERNIZARE DRUMURI
COMUNALE
IN COMUNA TULUCESTI,
JUDETUL GALATI

FAZA PROIECT:

DOCUMENTATIE DE AVIZARE A
LUCRARILOR DE INTERVENTII
(D.A.L.I.)

TITLU PLANSA:

PROFIL TRANSVERSAL
TIP 1

PROIECT NR.: 13/2023

DATA: 2023

SCARA: 1:50

SEF PROIECT Ing. Negru Cosmin

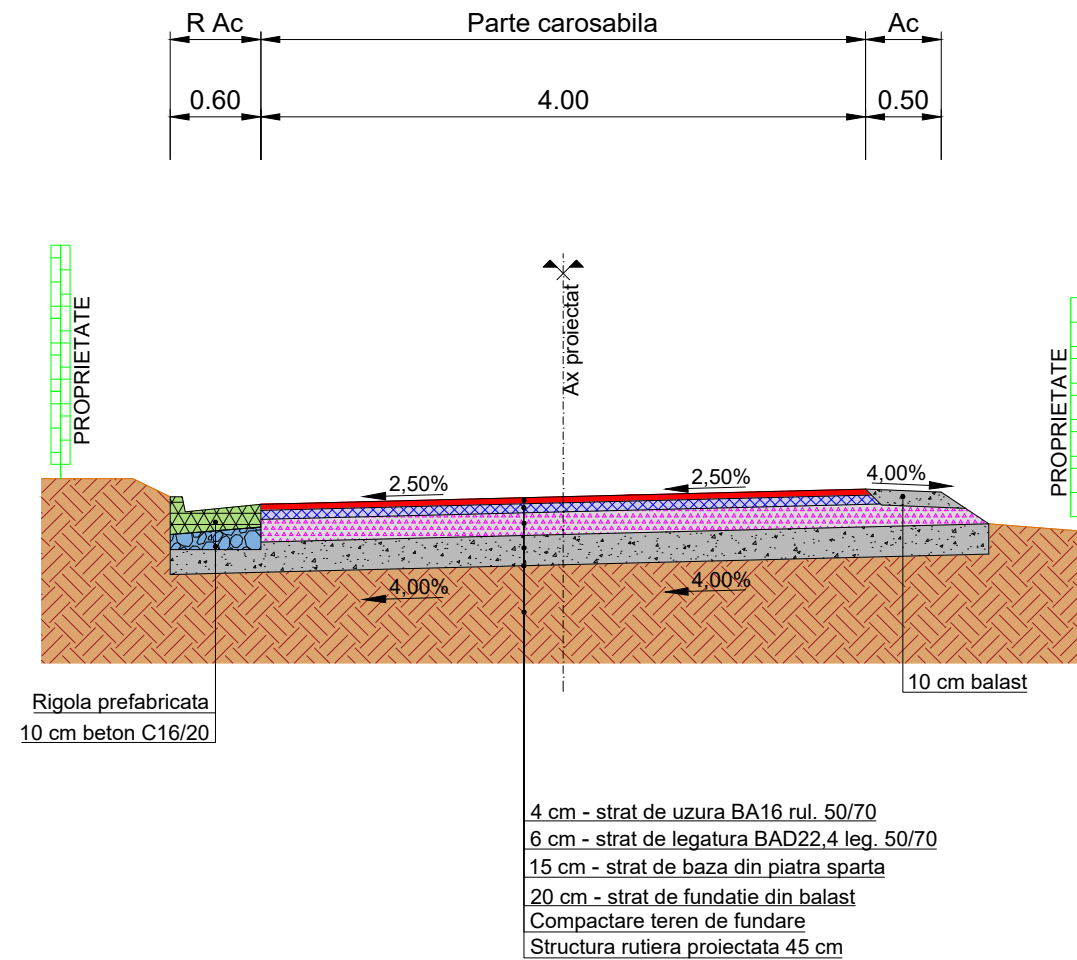
PROIECTAT Ing. Negru Cosmin

DESENAT Ing. Negru Cosmin

PLANSA NR.: PTT-01

PROFIL TRANSVERSAL TIP 2

Se aplica pe **STRADA NUCULUI**: km 0+000 - 0+120, L=120,0 m



BETON - SR EN 206-1, SR 13510/2006
 Clasa de expunere XC4+XF2
 C30/37 - S2 - HIIA - 0+32; A/Cmax=0,50
 Dozaj minim de ciment = 300 kg/mc
 Aditiv - reducător de apa/plastifiant

Nota:

1. Clasa de importanta conform HG 766/97: C - constructii de importanta normala;
2. Cerinta de calitate conform HG 925/95: - A4,B2,D;
3. Eventualele diferente intre situatia proiectata si amplasamentul lucrării se vor aduce la cunostinta proiectantului, iar modificarea solutiilor se va face numai cu acordul in scris al acestuia;

LEGENDA

	BA 16		Uzura pista
	BAD 22,4		Balast
	AB 21.5		Balast stabilizat
	Beton de ciment		Blocaj piatra
	Nisip		Piatra sparta
	Element beton prefabricat		Pamant stabilizat
	Pavele autoblocante		Teren fundare

PROIECTANT :

DM BUILDINGS & ROADS
ENGINEERING & PARTNERSHIP
 Strada Traian, Nr. 391, Municipiul Galati, judetul Galati

VERIFICATOR:

NUME :

CERINȚA : A4, B2, D

SEMNĂTURA

BENEFICIAR:

COMUNA TULUCESTI,
 JUDEȚUL GALATI

DENUMIRE PROIECT:

MODERNIZARE DRUMURI
 COMUNALE
 IN COMUNA TULUCESTI,
 JUDEȚUL GALATI

FAZA PROIECT:

DOCUMENTATIE DE AVIZARE A
 LUCRARILOR DE INTERVENTII
 (D.A.L.I.)

TITLU PLANSA:

PROFIL TRANSVERSAL
 TIP 2

PROIECT NR.: 13/2023

DATA: 2023

SCARA: 1:50

SEF PROIECT Ing. Negru Cosmin

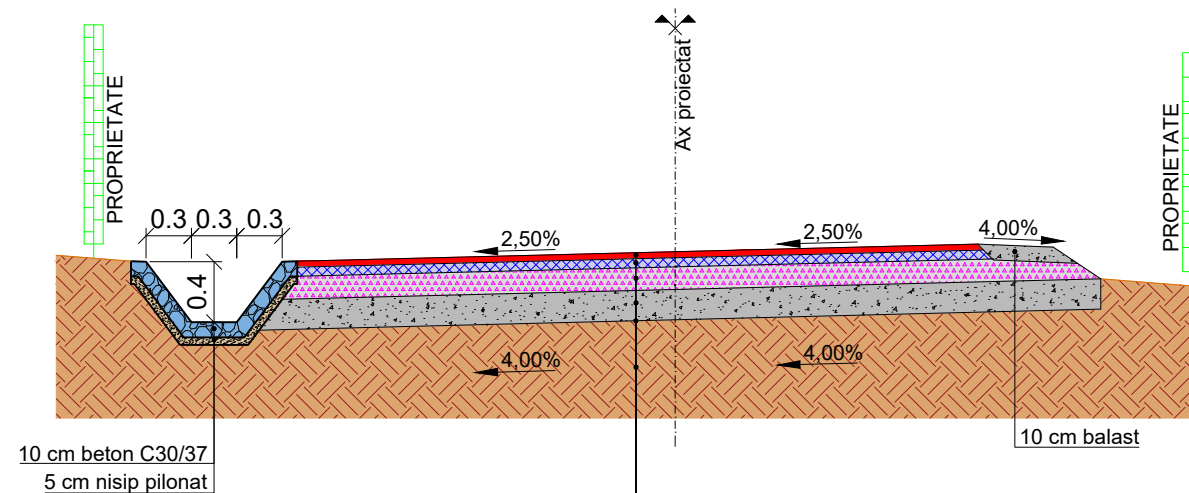
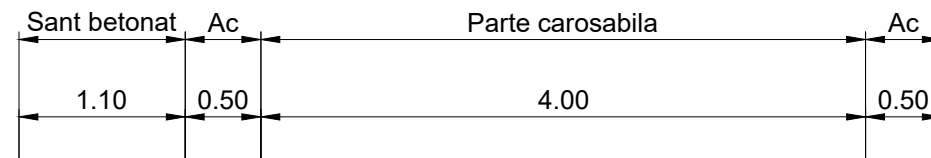
PROIECTAT Ing. Negru Cosmin

DESENAT Ing. Negru Cosmin

PLANSA NR.: PTT-02

PROFIL TRANSVERSAL TIP 3

Se aplica pe **STRADA VITICULTORILOR**: km 0+000 - 0+158, L=155,0 m



4 cm - strat de uzura BA16 rul. 50/70
 6 cm - strat de legatura BAD22,4 leg. 50/70
 15 cm - strat de baza din piatra sparta
 20 cm - strat de fundatie din balast
 Compactare teren de fundare
 Structura rutiera proiectata 45 cm

BETON - SR EN 206-1, SR 13510/2006
 Clasa de expunere XC4+XF2
 C30/37 - S2 - HIIA - 0+32; A/Cmax=0,50
 Dozaj minim de ciment = 300 kg/mc
 Aditiv - reductor de apa/plastifiant

Nota:

1. Clasa de importanta conform HG 766/97: C - constructii de importanta normala;
2. Cerinta de calitate conform HG 925/95: - A4,B2,D;
3. Eventualele diferente intre situatia proiectata si amplasamentul lucrarii se vor aduce la cunostinta proiectantului, iar modificarea solutiilor se va face numai cu acordul in scris al acestuia;

LEGENDA

	BA 16		Uzura pista
	BAD 22,4		Balast
	AB 21.5		Balast stabilizat
	Beton de ciment		Blocaj piatra
	Nisip		Piatra sparta
	Element beton prefabricat		Pamant stabilizat
	Pavele autoblocante		Teren fundare

PROIECTANT :

DM BUILDINGS & ROADS
 ENGINEERING & PARTNERSHIP
 Strada Traian, Nr. 391, Municipiul Galati, judetul Galati

VERIFICATOR:

NUME :

CERINȚA : A4, B2, D

SEMNĂTURA

BENEFICIAR:

COMUNA TULUCESTI,
 JUDEȚUL GALATI

DENUMIRE PROIECT:

MODERNIZARE DRUMURI
 COMUNALE
 IN COMUNA TULUCESTI,
 JUDEȚUL GALATI

FAZA PROIECT:

DOCUMENTATIE DE AVIZARE A
 LUCRARILOR DE INTERVENTII
 (D.A.L.I.)

TITLU PLANSA:

PROFIL TRANSVERSAL
 TIP 3

PROIECT NR.: 13/2023

DATA: 2023

SCARA: 1:50

SEF PROIECT Ing. Negru Cosmin

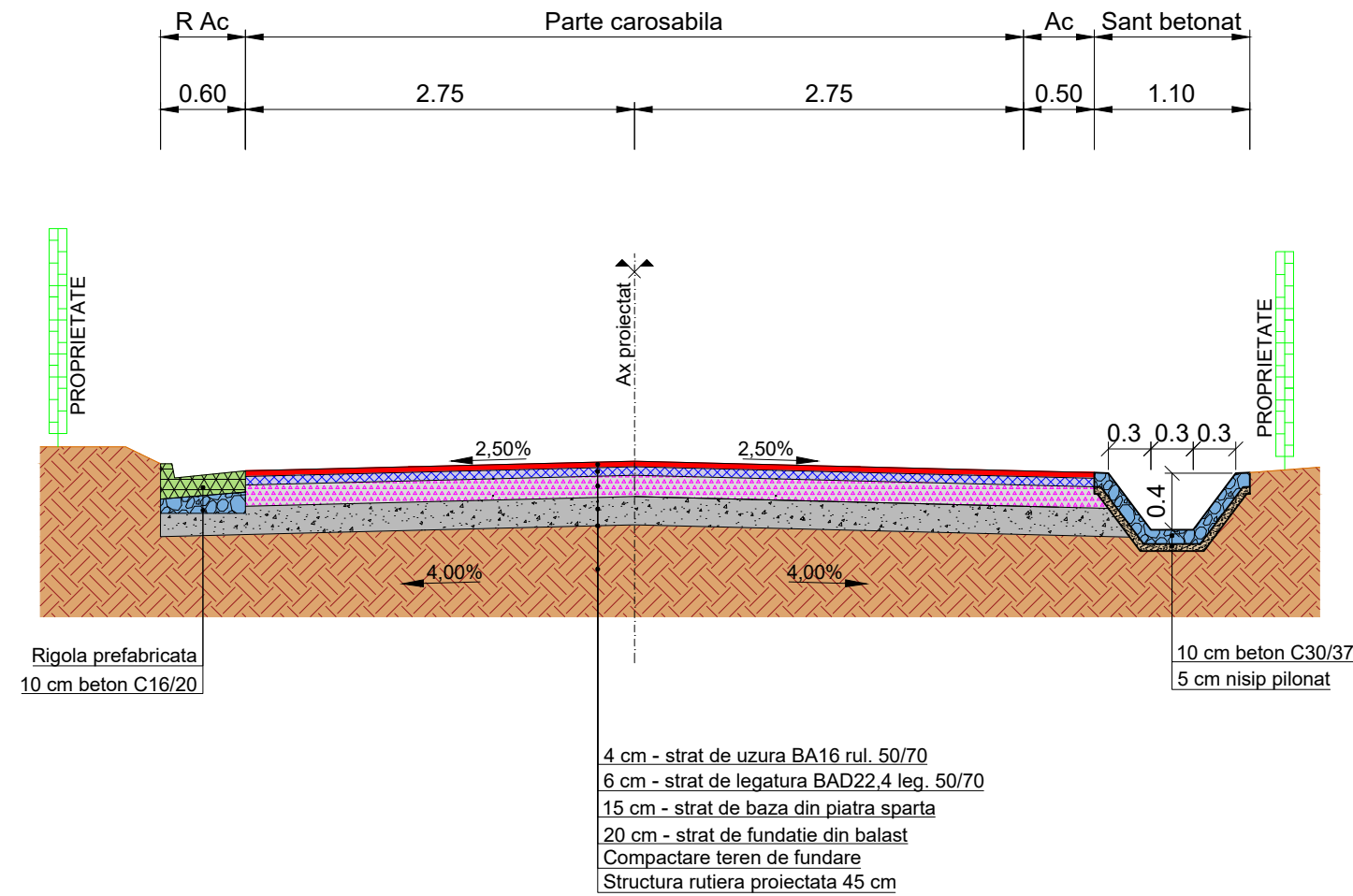
PROIECTAT Ing. Negru Cosmin

DESENAT Ing. Negru Cosmin

PLANSA NR.: PTT-03

PROFIL TRANSVERSAL TIP 4

Se aplica pe **STRADA ETERNITATII**: km 0+000 - 0+189, L=189,0 m



BETON - SR EN 206-1, SR 13510/2006
Clasa de expunere XC4+XF2
C30/37 - S2 - HIIA - 0+32; A/Cmax=0,50
Dozaj minim de ciment = 300 kg/mc
Aditiv - reducător de apa/plastifiant

Nota:

1. Clasa de importanta conform HG 766/97: C - constructii de importanta normala;
2. Cerinta de calitate conform HG 925/95: - A4,B2,D;
3. Eventualele diferente intre situatia proiectata si amplasamentul lucrării se vor aduce la cunostinta proiectantului, iar modificarea solutiilor se va face numai cu acordul in scris al acestuia;

LEGENDA

	BA 16		Uzura pista
	BAD 22,4		Balast
	AB 21.5		Balast stabilizat
	Beton de ciment		Blocaj piatra
	Nisip		Piatra sparta
	Element beton prefabricat		Pamant stabilizat
	Pavele autoblocante		Teren fundare

PROIECTANT :

DM BUILDINGS & ROADS
ENGINEERING & PARTNERSHIP
Strada Traian, Nr. 391, Municipiul Galati, judetul Galati

VERIFICATOR:

NUME :

CERINȚA : A4, B2, D

SEMNĂTURA

BENEFICIAR:

COMUNA TULUCESTI,
JUDETUL GALATI

DENUMIRE PROIECT:

MODERNIZARE DRUMURI
COMUNALE
IN COMUNA TULUCESTI,
JUDETUL GALATI

FAZA PROIECT:

DOCUMENTATIE DE AVIZARE A
LUCRARILOR DE INTERVENTII
(D.A.L.I.)

TITLU PLANSA:

PROFIL TRANSVERSAL
TIP 4

PROIECT NR.: 13/2023

DATA: 2023

SCARA: 1:50

SEF PROIECT Ing. Negru Cosmin

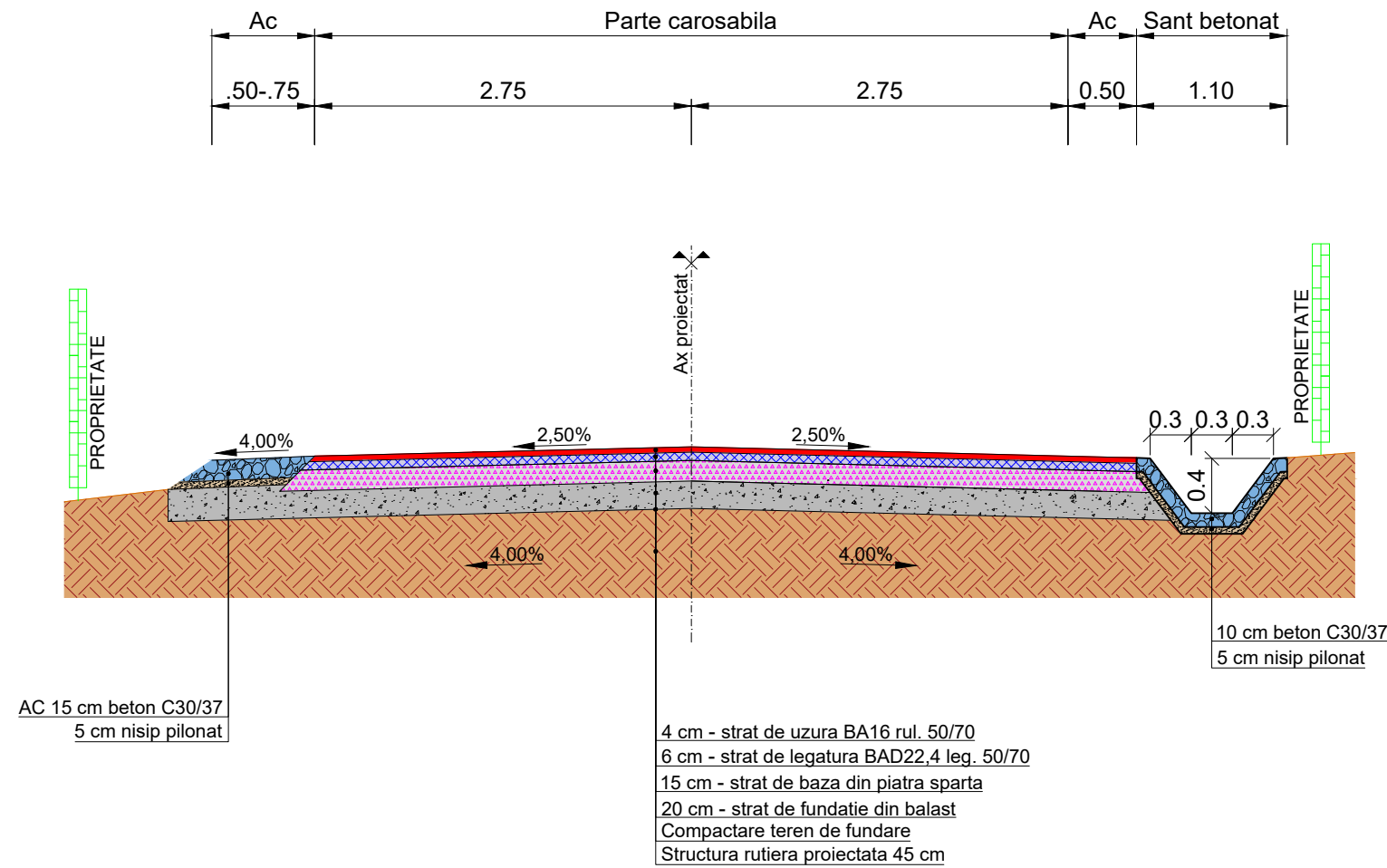
PROIECTAT Ing. Negru Cosmin

DESENAT Ing. Negru Cosmin

PLANSA NR.: PTT-04

PROFIL TRANSVERSAL TIP 5

Se aplica pe **STRADA STEJARULUI**: km 0+000 - 0+129, L=129,0 m



BETON - SR EN 206-1, SR 13510/2006
Clasa de expunere XC4+XF2
C30/37 - S2 - HIIA - 0+32; A/Cmax=0,50
Dozaj minim de ciment = 300 kg/mc
Aditiv - reductor de apa/plastifiant

Nota:

1. Clasa de importanta conform HG 766/97: C - constructii de importanta normala;
2. Cerinta de calitate conform HG 925/95: - A4,B2,D;
3. Eventualele diferente intre situatia proiectata si amplasamentul lucrarii se vor aduce la cunostinta proiectantului, iar modificarea solutiilor se va face numai cu acordul in scris al acestuia;

LEGENDA

	BA 16		Uzura pista
	BAD 22,4		Balast
	AB 21.5		Balast stabilizat
	Beton de ciment		Blocaj piatra
	Nisip		Piatra sparta
	Element beton prefabricat		Pamant stabilizat
	Pavele autoblocante		Teren fundare

PROIECTANT :

DM BUILDINGS & ROADS
ENGINEERING & PARTNERSHIP
Strada Traian, Nr. 391, Municipiul Galati, judetul Galati

VERIFICATOR:

NUME :

CERINȚA : A4, B2, D

SEMNĂTURA

BENEFICIAR:

COMUNA TULUCESTI,
JUDETUL GALATI

DENUMIRE PROIECT:

MODERNIZARE DRUMURI
COMUNALE
IN COMUNA TULUCESTI,
JUDETUL GALATI

FAZA PROIECT:

DOCUMENTATIE DE AVIZARE A
LUCRARILOR DE INTERVENTII
(D.A.L.I.)

TITLU PLANSA:

PROFIL TRANSVERSAL
TIP 5

PROIECT NR.: 13/2023

DATA: 2023

SCARA: 1:50

SEF PROIECT Ing. Negru Cosmin

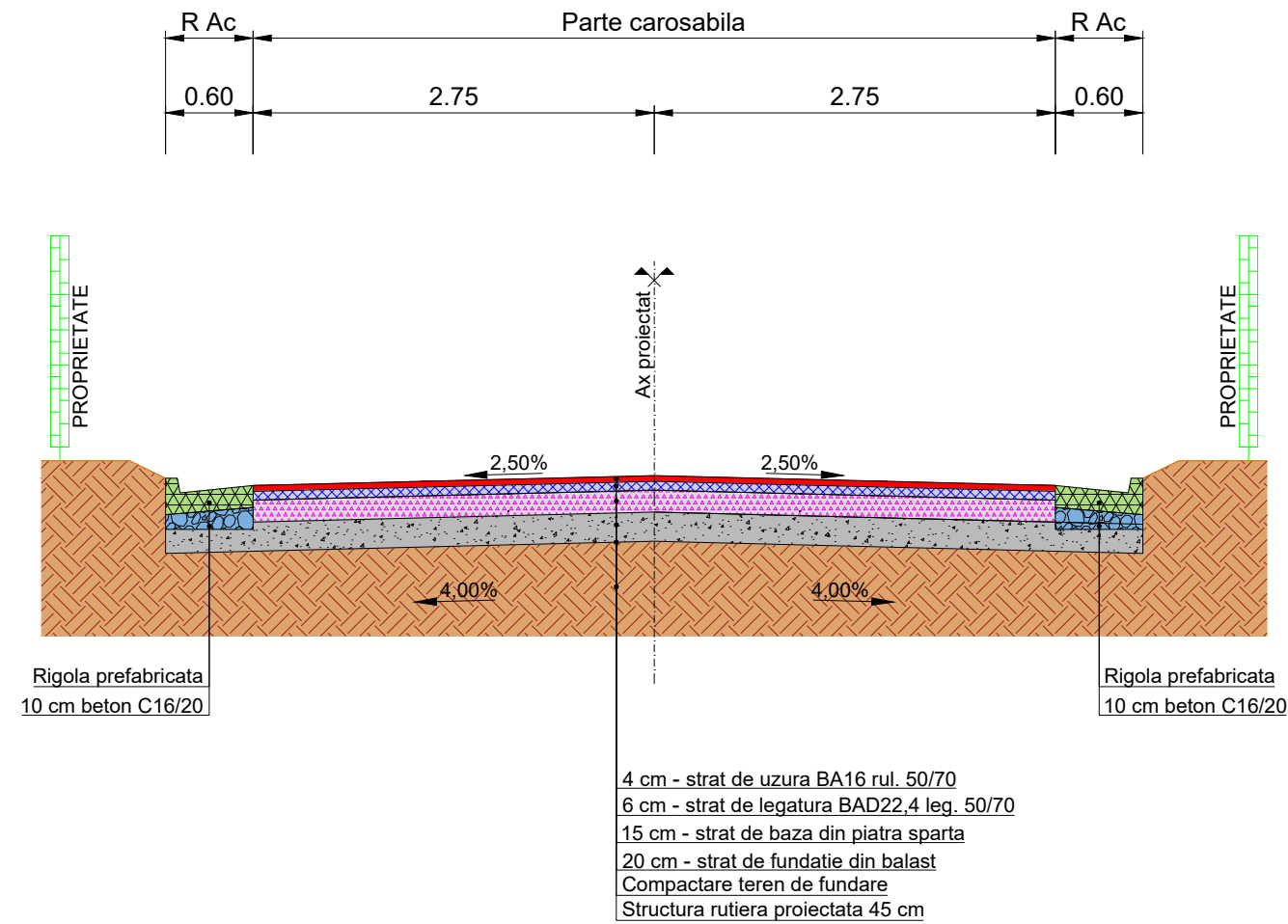
PROIECTAT Ing. Negru Cosmin

DESENAT Ing. Negru Cosmin

PLANSA NR.: PTT-05

PROFIL TRANSVERSAL TIP 6.1

Se aplica pe **STRADA LILIACULUI**: km 0+000 - 0+250, L=250,0 m



BETON - SR EN 206-1, SR 13510/2006
Clasa de expunere XC4+XF2
C30/37 - S2 - H1A - 0+32; A/Cmax=0,50
Dozaj minim de ciment = 300 kg/mc
Aditiv - reducător de apa/plastifiant

Nota:

1. Clasa de importanta conform HG 766/97: C - constructii de importanta normala;
2. Cerinta de calitate conform HG 925/95: - A4,B2,D;
3. Eventualele diferente intre situatia proiectata si amplasamentul lucrării se vor aduce la cunostinta proiectantului, iar modificarea solutiilor se va face numai cu acordul in scris al acestuia;

LEGENDA

	BA 16		Uzura pista
	BAD 22,4		Balast
	AB 21.5		Balast stabilizat
	Beton de ciment		Blocaj piatra
	Nisip		Piatra sparta
	Element beton prefabricat		Pamant stabilizat
	Pavele autoblocante		Teren fundare

PROIECTANT :

DM BUILDINGS & ROADS
ENGINEERING & PARTNERSHIP
Strada Traian, Nr. 391, Municipiul Galati, judetul Galati

VERIFICATOR:

NUME :

CERINȚA : A4, B2, D

SEMNĂTURA

BENEFICIAR:

COMUNA TULUCEȘTI,
JUDEȚUL GALATI

DENUMIRE PROIECT:

MODERNIZARE DRUMURI
COMUNALE
IN COMUNA TULUCEȘTI,
JUDEȚUL GALATI

FAZA PROIECT:

DOCUMENTATIE DE AVIZARE A
LUCRARILOR DE INTERVENTII
(D.A.L.I.)

TITLU PLANSA:

PROFIL TRANSVERSAL
TIP 6.1

PROIECT NR.: 13/2023

DATA: 2023

SCARA: 1:50

SEF PROIECT *ing. Negru Cosmin*

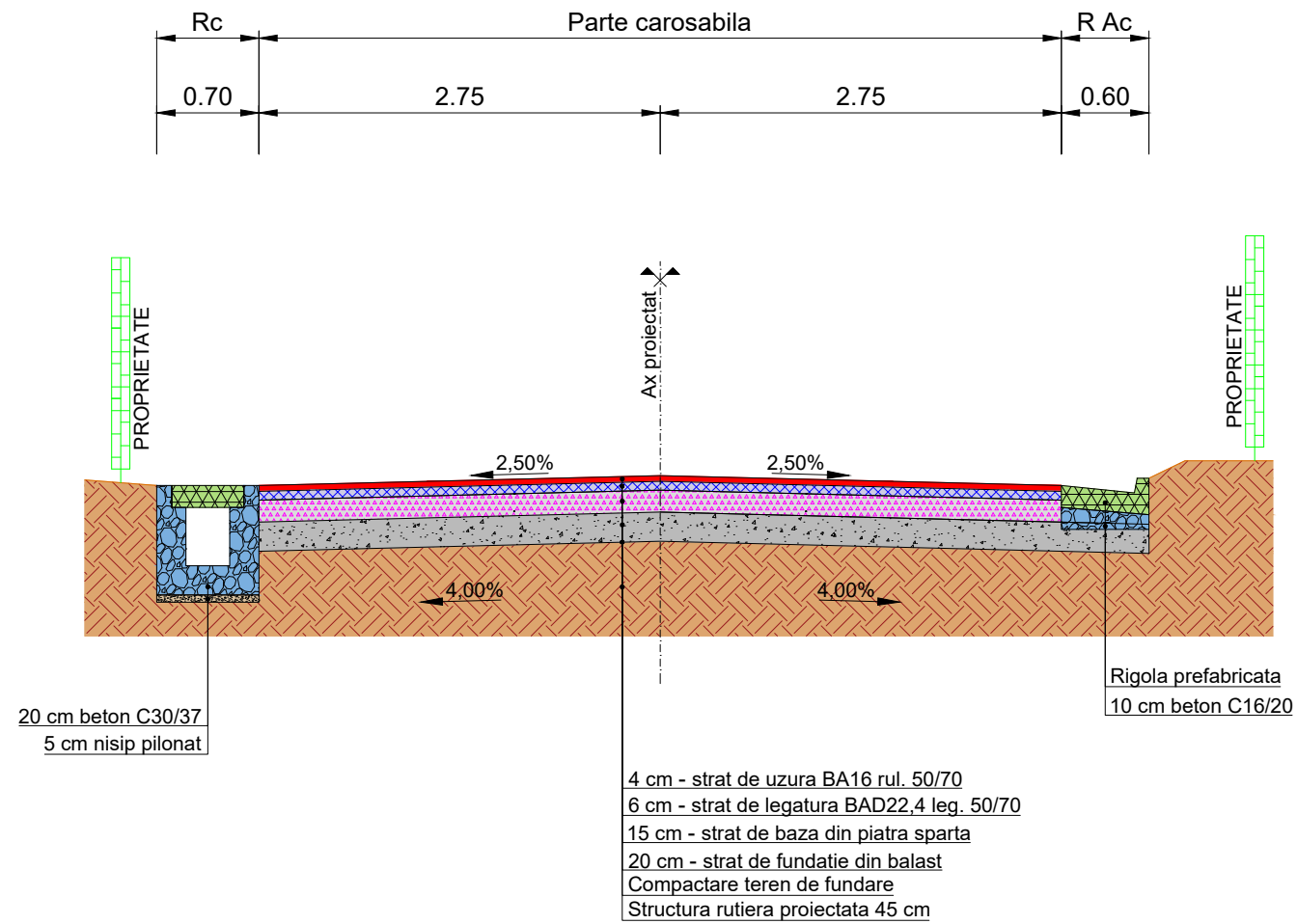
PROIECTAT *ing. Negru Cosmin*

DESENAT *ing. Negru Cosmin*

PLANSA NR.: PTT-06.01

PROFIL TRANSVERSAL TIP 6.2

Se aplica pe **STRADA LILIACULUI**: km 0+250 - 0+305, L=55,0 m



BETON - SR EN 206-1, SR 13510/2006
Clasa de expunere XC4+XF2
C30/37 - S2 - H1A - 0+32; A/Cmax=0,50
Dozaj minim de ciment = 300 kg/mc
Aditiv - reductor de apa/plastifiant

Nota:

1. Clasa de importanta conform HG 766/97: C - constructii de importanta normala;
2. Cerinta de calitate conform HG 925/95: - A4,B2,D;
3. Eventualele diferente intre situatia proiectata si amplasamentul lucrarii se vor aduce la cunostinta proiectantului, iar modificarea solutiilor se va face numai cu acordul in scris al acestuia;

LEGENDA

	BA 16		Uzura pista
	BAD 22,4		Balast
	AB 21.5		Balast stabilizat
	Beton de ciment		Blocaj piatra
	Nisip		Piatra sparta
	Element beton prefabricat		Pamant stabilizat
	Pavele autoblocante		Teren fundare

PROIECTANT :

DM BUILDINGS & ROADS
ENGINEERING & PARTNERSHIP
Strada Traian, Nr. 391, Municipiul Galati, judetul Galati

VERIFICATOR:

NUME :

CERINȚA : A4, B2, D

SEMNĂTURA

BENEFICIAR:

COMUNA TULUCESTI,
JUDETUL GALATI

DENUMIRE PROIECT:

MODERNIZARE DRUMURI
COMUNALE
IN COMUNA TULUCESTI,
JUDETUL GALATI

FAZA PROIECT:

DOCUMENTATIE DE AVIZARE A
LUCRARILOR DE INTERVENTII
(D.A.L.I.)

TITLU PLANSA:

PROFIL TRANSVERSAL
TIP 6.2

PROIECT NR.: 13/2023

DATA: 2023

SCARA: 1:50

SEF PROIECT Ing. Negru Cosmin

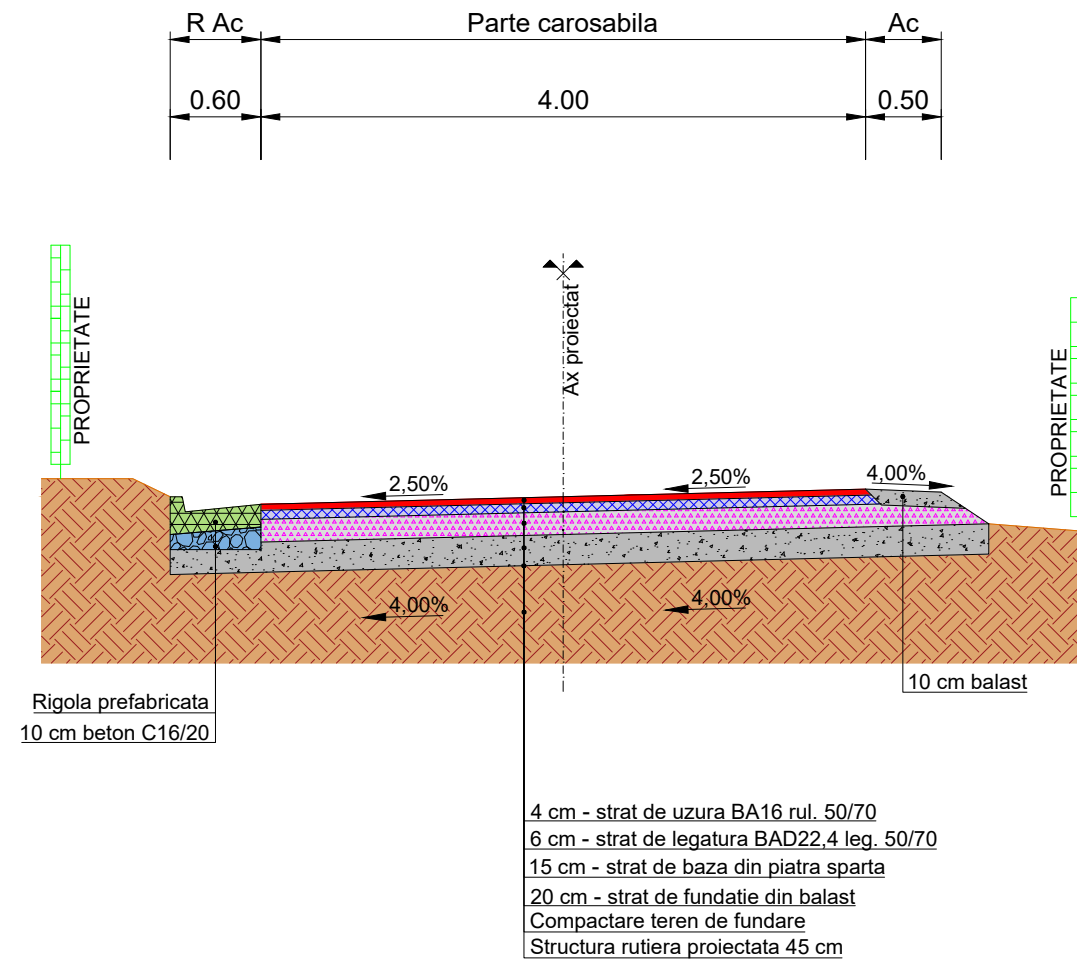
PROIECTAT Ing. Negru Cosmin

DESENAT Ing. Negru Cosmin

PLANSA NR.: PTT-06.02

PROFIL TRANSVERSAL TIP 7

Se aplica pe **STRADA CRINULUI**: km 0+000 - 0+155, L=155,0 m



BETON - SR EN 206-1, SR 13510/2006
Clasa de expunere XC4+XF2
C30/37 - S2 - HIIA - 0+32; A/Cmax=0,50
Dozaj minim de ciment = 300 kg/mc
Aditiv - reducător de apa/plastifiant

Nota:

1. Clasa de importanta conform HG 766/97: C - constructii de importanta normala;
2. Cerinta de calitate conform HG 925/95: - A4,B2,D;
3. Eventualele diferente intre situatia proiectata si amplasamentul lucrării se vor aduce la cunostinta proiectantului, iar modificarea solutiilor se va face numai cu acordul in scris al acestuia;

LEGENDA

	BA 16		Uzura pista
	BAD 22,4		Balast
	AB 21.5		Balast stabilizat
	Beton de ciment		Blocaj piatra
	Nisip		Piatra sparta
	Element beton prefabricat		Pamant stabilizat
	Pavele autoblocante		Teren fundare

PROIECTANT :

DM BUILDINGS & ROADS
ENGINEERING & PARTNERSHIP
Strada Traian, Nr. 391, Municipiul Galati, judetul Galati

VERIFICATOR:

NUME :

CERINȚA : A4, B2, D

SEMNĂTURA

BENEFICIAR:

COMUNA TULUCESTI,
JUDETUL GALATI

DENUMIRE PROIECT:

MODERNIZARE DRUMURI
COMUNALE
IN COMUNA TULUCESTI,
JUDETUL GALATI

FAZA PROIECT:

DOCUMENTATIE DE AVIZARE A
LUCRARILOR DE INTERVENTII
(D.A.L.I.)

TITLU PLANSA:

PROFIL TRANSVERSAL
TIP 7

PROIECT NR.: 13/2023

DATA: 2023

SCARA: 1:50

SEF PROIECT Ing. Negru Cosmin

PROIECTAT Ing. Negru Cosmin

DESENAT Ing. Negru Cosmin

PLANSA NR.: PTT-07

PROFIL TRANSVERSAL TIP 8.1

Se aplica pe **STRADA LACRAMIOARELOR TR. 1**: km 0+000 - 0+135, L=135,0 m

PROIECTANT :

 DM BUILDINGS & ROADS
 ENGINEERING & PARTNERSHIP
 Strada Traian, Nr. 391, Municipiul Galati, judetul Galati

VERIFICATOR:

NUME :
 CERINȚA : A4, B2, D
 SEMNĂTURA

BENEFICIAR:

COMUNA TULUCESTI,
 JUDETUL GALATI

DENUMIRE PROIECT:

MODERNIZARE DRUMURI
 COMUNALE
 IN COMUNA TULUCESTI,
 JUDETUL GALATI

FAZA PROIECT:

DOCUMENTATIE DE AVIZARE A
 LUCRARILOR DE INTERVENTII
 (D.A.L.I.)

TITLU PLANSA:

PROFIL TRANSVERSAL
 TIP 8.1

PROIECT NR.: 13/2023

DATA: 2023

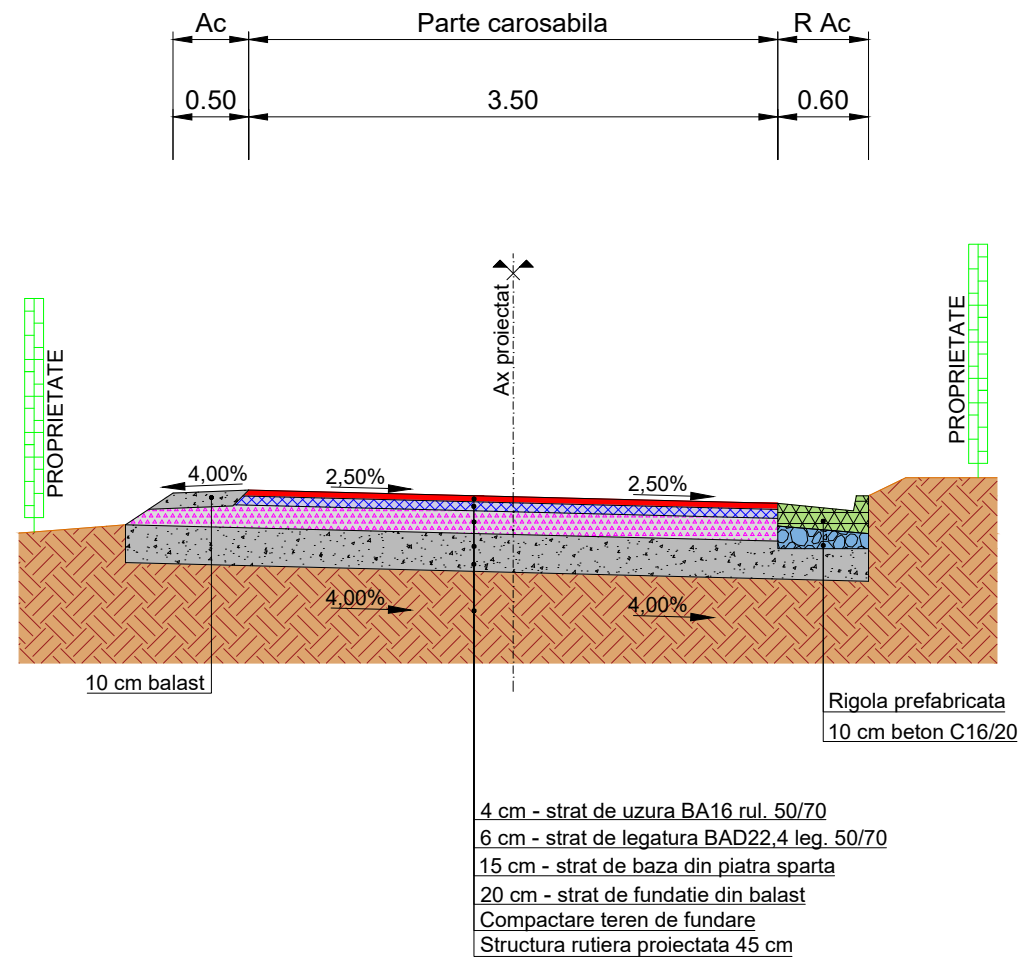
SCARA: 1:50

SEF PROIECT Ing. Negru Cosmin

PROIECTAT Ing. Negru Cosmin

DESENAT Ing. Negru Cosmin

PLANSA NR.: PTT-08.01



BETON - SR EN 206-1, SR 13510/2006
 Clasa de expunere XC4+XF2
 C30/37 - S2 - HIIA - 0+32; A/Cmax=0,50
 Dozaj minim de ciment = 300 kg/mc
 Aditiv - reductor de apa/plastifiant

Nota:

1. Clasa de importanta conform HG 766/97: C - constructii de importanta normala;
2. Cerinta de calitate conform HG 925/95: - A4,B2,D;
3. Eventualele diferente intre situatia proiectata si amplasamentul lucrarii se vor aduce la cunostinta proiectantului, iar modificarea solutiilor se va face numai cu acordul in scris al acestuia;

LEGENDA

	BA 16		Uzura pista
	BAD 22,4		Balast
	AB 21.5		Balast stabilizat
	Beton de ciment		Blocaj piatra
	Nisip		Piatra sparta
	Element beton prefabricat		Pamant stabilizat
	Pavele autoblocante		Teren fundare

PROFIL TRANSVERSAL TIP 8.2

Se aplica pe **STRADA LACRAMIOARELOR TR. 1**: km 0+135 - 0+325, L=190,0 m

PROIECTANT :

 DM BUILDINGS & ROADS
 ENGINEERING & PARTNERSHIP
 Strada Traian, Nr. 391, Municipiul Galati, judetul Galati

VERIFICATOR:

NUME :
 CERINȚA : A4, B2, D
 SEMNĂTURA

BENEFICIAR:

COMUNA TULUCESTI,
 JUDEȚUL GALATI

DENUMIRE PROIECT:

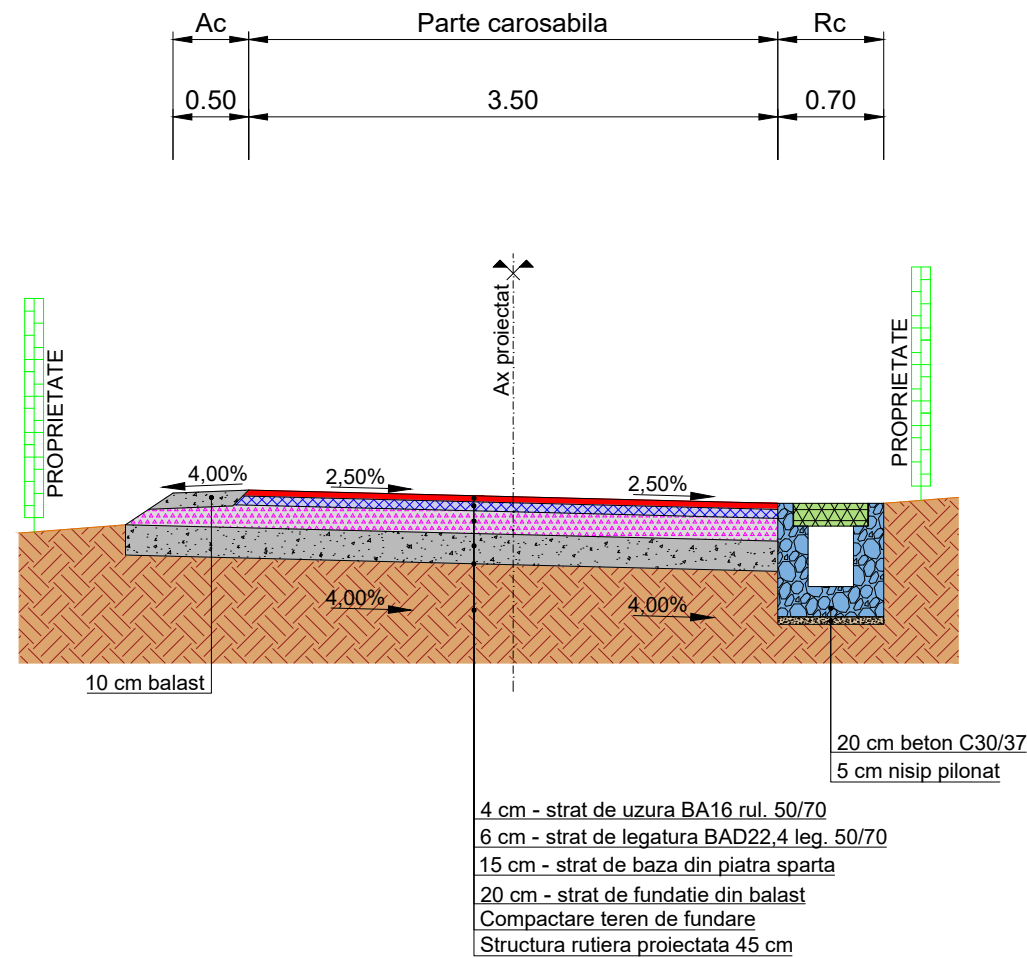
MODERNIZARE DRUMURI
 COMUNALE
 IN COMUNA TULUCESTI,
 JUDEȚUL GALATI

FAZA PROIECT:

DOCUMENTATIE DE AVIZARE A
 LUCRARILOR DE INTERVENTII
 (D.A.L.I.)

TITLU PLANSA:

PROFIL TRANSVERSAL
 TIP 8.2



BETON - SR EN 206-1, SR 13510/2006
 Clasa de expunere XC4+XF2
 C30/37 - S2 - HIIA - 0+32; A/Cmax=0,50
 Dozaj minim de ciment = 300 kg/mc
 Aditiv - reducător de apa/plastifiant

Nota:

1. Clasa de importanta conform HG 766/97: C - constructii de importanta normala;
2. Cerinta de calitate conform HG 925/95: - A4,B2,D;
3. Eventualele diferente intre situatia proiectata si amplasamentul lucrării se vor aduce la cunostinta proiectantului, iar modificarea solutiilor se va face numai cu acordul in scris al acestuia;

LEGENDA

	BA 16		Uzura pista
	BAD 22,4		Balast
	AB 21.5		Balast stabilizat
	Beton de ciment		Blocaj piatra
	Nisip		Piatra sparta
	Element beton prefabricat		Pamant stabilizat
	Pavele autoblocante		Teren fundare

PROIECT NR.: 13/2023

DATA: 2023

SCARA: 1:50

SEF PROIECT Ing. Negru Cosmin

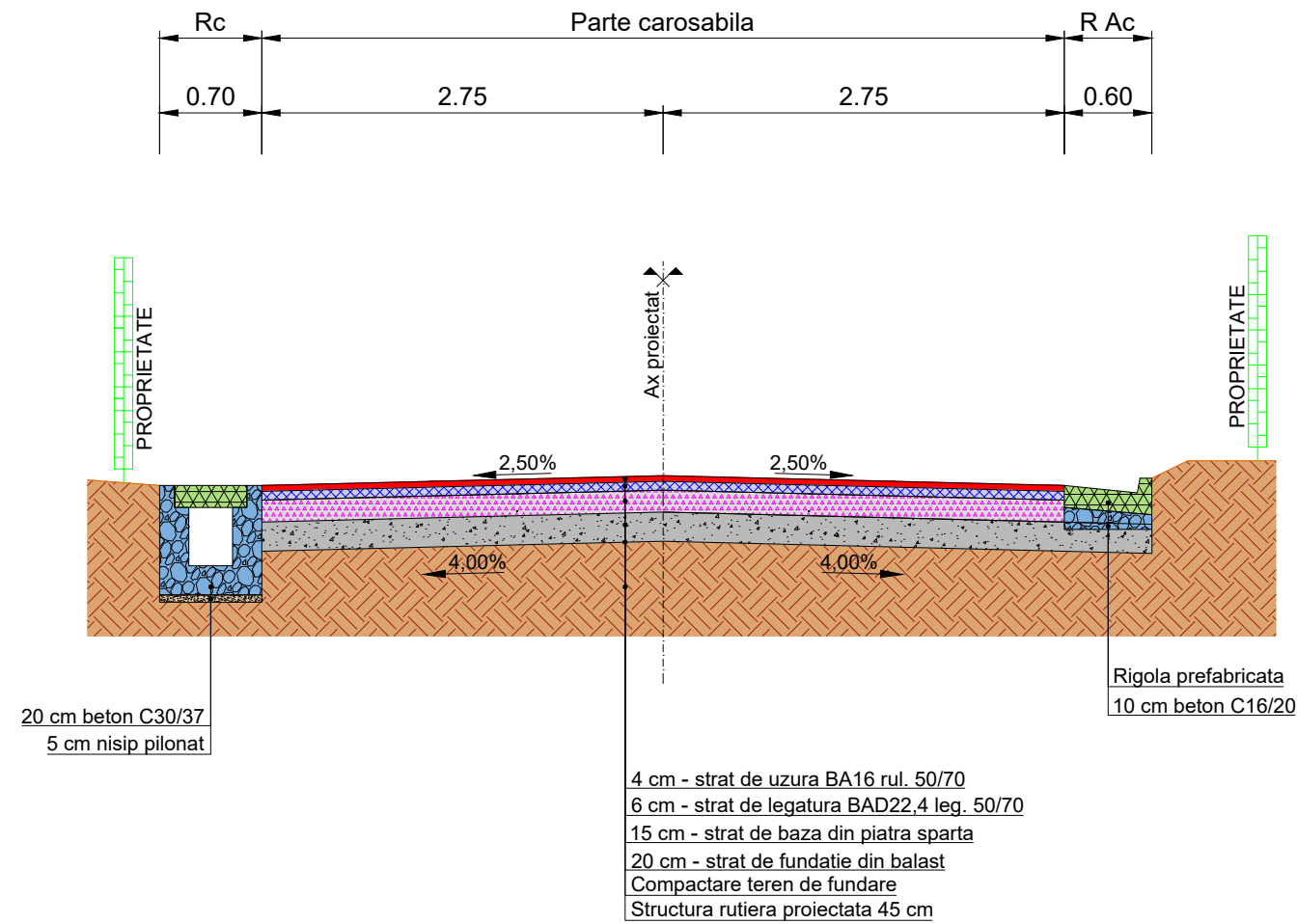
PROIECTAT Ing. Negru Cosmin

DESENAT Ing. Negru Cosmin

PLANSA NR.: PTT-08.02

PROFIL TRANSVERSAL TIP 9

Se aplica pe **STRADA LACRAMIOARELOR TR. 2**: km 0+000 - 0+050, L=050,0 m



BETON - SR EN 206-1, SR 13510/2006
Clasa de expunere XC4+XF2
C30/37 - S2 - H1A - 0+32; A/Cmax=0,50
Dozaj minim de ciment = 300 kg/mc
Aditiv - reductor de apa/plastifiant

Nota:

1. Clasa de importanta conform HG 766/97: C - constructii de importanta normala;
2. Cerinta de calitate conform HG 925/95: - A4,B2,D;
3. Eventualele diferente intre situatia proiectata si amplasamentul lucrarii se vor aduce la cunostinta proiectantului, iar modificarea solutiilor se va face numai cu acordul in scris al acestuia;

LEGENDA

	BA 16		Uzura pista
	BAD 22,4		Balast
	AB 21.5		Balast stabilizat
	Beton de ciment		Blocaj piatra
	Nisip		Piatra sparta
	Element beton prefabricat		Pamant stabilizat
	Pavele autoblocante		Teren fundare

PROIECTANT :

DM BUILDINGS & ROADS
ENGINEERING & PARTNERSHIP
Strada Traian, Nr. 391, Municipiul Galati, judetul Galati

VERIFICATOR:

NUME :

CERINȚA : A4, B2, D

SEMNĂTURA

BENEFICIAR:

COMUNA TULUCESTI,
JUDETUL GALATI

DENUMIRE PROIECT:

MODERNIZARE DRUMURI
COMUNALE
IN COMUNA TULUCESTI,
JUDETUL GALATI

FAZA PROIECT:

DOCUMENTATIE DE AVIZARE A
LUCRARILOR DE INTERVENTII
(D.A.L.I.)

TITLU PLANSA:

PROFIL TRANSVERSAL
TIP 9

PROIECT NR.: 13/2023

DATA: 2023

SCARA: 1:50

SEF PROIECT Ing. Negru Cosmin

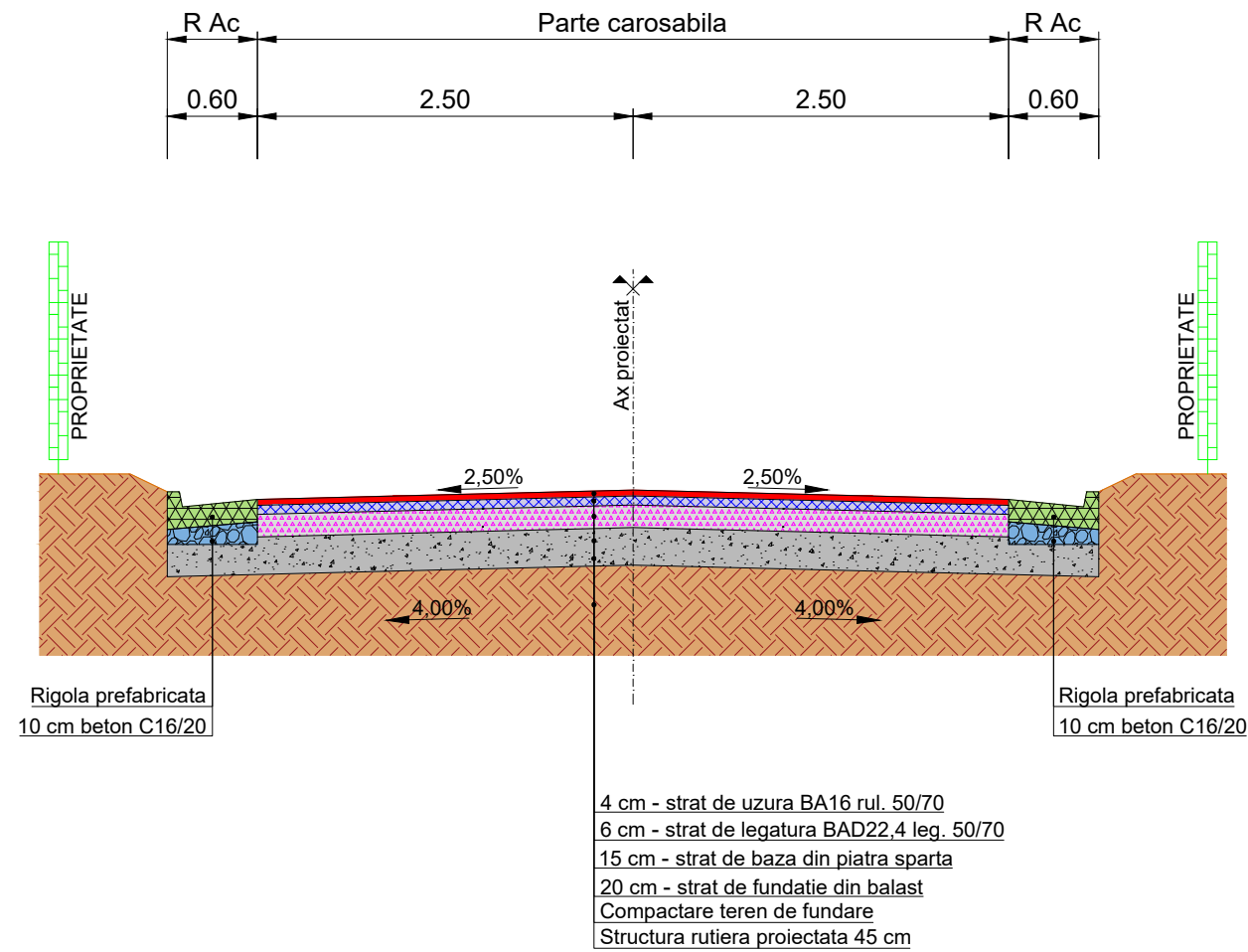
PROIECTAT Ing. Negru Cosmin

DESENAT Ing. Negru Cosmin

PLANSA NR.: PTT-09

PROFIL TRANSVERSAL TIP 10.1

Se aplica pe **STRADA ALBATROSULUI**: km 0+000 - 0+420, L=420,0 m



BETON - SR EN 206-1, SR 13510/2006
Clasa de expunere XC4+XF2
C30/37 - S2 - HIIA - 0+32; A/Cmax=0,50
Dozaj minim de ciment = 300 kg/mc
Aditiv - reducător de apa/plastifiant

Nota:

1. Clasa de importanta conform HG 766/97: C - constructii de importanta normala;
2. Cerinta de calitate conform HG 925/95: - A4,B2,D;
3. Eventualele diferente intre situatia proiectata si amplasamentul lucrării se vor aduce la cunostinta proiectantului, iar modificarea solutiilor se va face numai cu acordul in scris al acestuia;

LEGENDA

BA 16	Uzura pista
BAD 22,4	Balast
AB 21.5	Balast stabilizat
Beton de ciment	Blocaj piatra
Nisip	Piatra sparta
Element beton prefabricat	Pamant stabilizat
Pavele autoblocante	Teren fundare

PROIECTANT :

DM BUILDINGS & ROADS
ENGINEERING & PARTNERSHIP
Strada Traian, Nr. 391, Municipiul Galati, judetul Galati

VERIFICATOR:

NUME :

CERINȚA : A4, B2, D

SEMNĂTURA

BENEFICIAR:

COMUNA TULUCESTI,
JUDETUL GALATI

DENUMIRE PROIECT:

MODERNIZARE DRUMURI
COMUNALE
IN COMUNA TULUCESTI,
JUDETUL GALATI

FAZA PROIECT:

DOCUMENTATIE DE AVIZARE A
LUCRARILOR DE INTERVENTII
(D.A.L.I.)

TITLU PLANSA:

PROFIL TRANSVERSAL
TIP 10.1

PROIECT NR.: 13/2023

DATA: 2023

SCARA: 1:50

SEF PROIECT Ing. Negru Cosmin

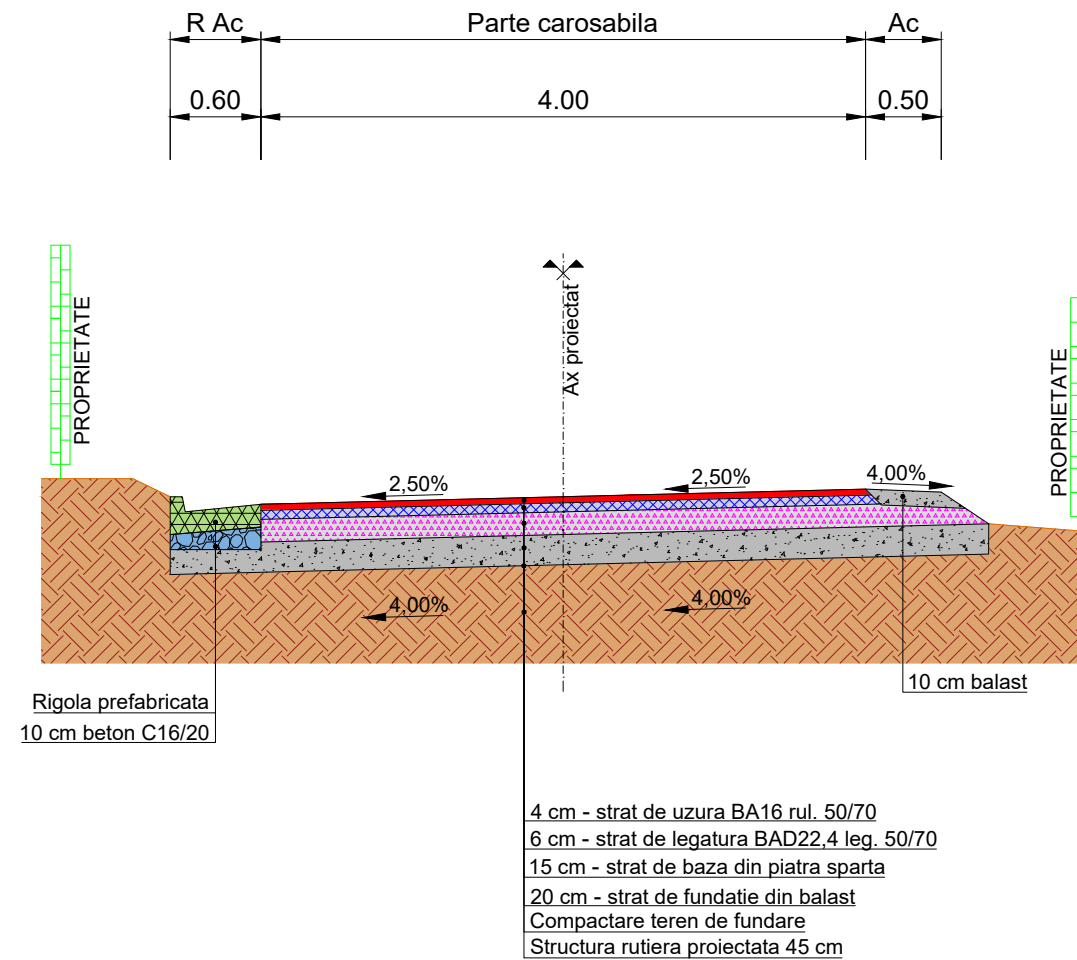
PROIECTAT Ing. Negru Cosmin

DESENAT Ing. Negru Cosmin

PLANSA NR.: PTT-10.01

PROFIL TRANSVERSAL TIP 10.2

Se aplica pe **STRADA ALBATROSULUI**: km 0+420 - 0+500, L=80,0 m



BETON - SR EN 206-1, SR 13510/2006
Clasa de expunere XC4+XF2
C30/37 - S2 - HIIA - 0+32; A/Cmax=0,50
Dozaj minim de ciment = 300 kg/mc
Aditiv - reductor de apa/plastifiant

Nota:

1. Clasa de importanta conform HG 766/97: C - constructii de importanta normala;
2. Cerinta de calitate conform HG 925/95: - A4,B2,D;
3. Eventualele diferente intre situatia proiectata si amplasamentul lucrarii se vor aduce la cunostinta proiectantului, iar modificarea solutiilor se va face numai cu acordul in scris al acestuia;

LEGENDA

	BA 16		Uzura pista
	BAD 22,4		Balast
	AB 21.5		Balast stabilizat
	Beton de ciment		Blocaj piatra
	Nisip		Piatra sparta
	Element beton prefabricat		Pamant stabilizat
	Pavele autoblocante		Teren fundare

PROIECTANT :

DM BUILDINGS & ROADS
ENGINEERING & PARTNERSHIP
Strada Traian, Nr. 391, Municipiul Galati, judetul Galati

VERIFICATOR:

NUME :

CERINȚA : A4, B2, D

SEMNĂTURA

BENEFICIAR:

COMUNA TULUCESTI,
JUDETUL GALATI

DENUMIRE PROIECT:

MODERNIZARE DRUMURI
COMUNALE
IN COMUNA TULUCESTI,
JUDETUL GALATI

FAZA PROIECT:

DOCUMENTATIE DE AVIZARE A
LUCRARILOR DE INTERVENTII
(D.A.L.I.)

TITLU PLANSA:

PROFIL TRANSVERSAL
TIP 10.2

PROIECT NR.: 13/2023

DATA: 2023

SCARA: 1:50

SEF PROIECT *ing. Negru Cosmin*

PROIECTAT *ing. Negru Cosmin*

DESENAT *ing. Negru Cosmin*

PLANSA NR.: PTT-10.02

PROFIL TRANSVERSAL TIP 11

Se aplica pe **STRADA LEBEDEI**: km 0+000 - 0+359 L=359,0 m

PROIECTANT :

 Strada Traian, Nr. 391, Municipiul Galati, judetul Galati

VERIFICATOR:
 NUME :
 CERINȚA : A4, B2, D
 SEMNĂTURA

BENEFICIAR:
 COMUNA TULUCESTI,
 JUDEȚUL GALATI

DENUMIRE PROIECT:
 MODERNIZARE DRUMURI
 COMUNALE
 IN COMUNA TULUCESTI,
 JUDEȚUL GALATI

FAZA PROIECT:
 DOCUMENTATIE DE AVIZARE A
 LUCRARILOR DE INTERVENTII
 (D.A.L.I.)

TITLU PLANSA:
 PROFIL TRANSVERSAL
 TIP 11

PROIECT NR.: 13/2023

DATA: 2023

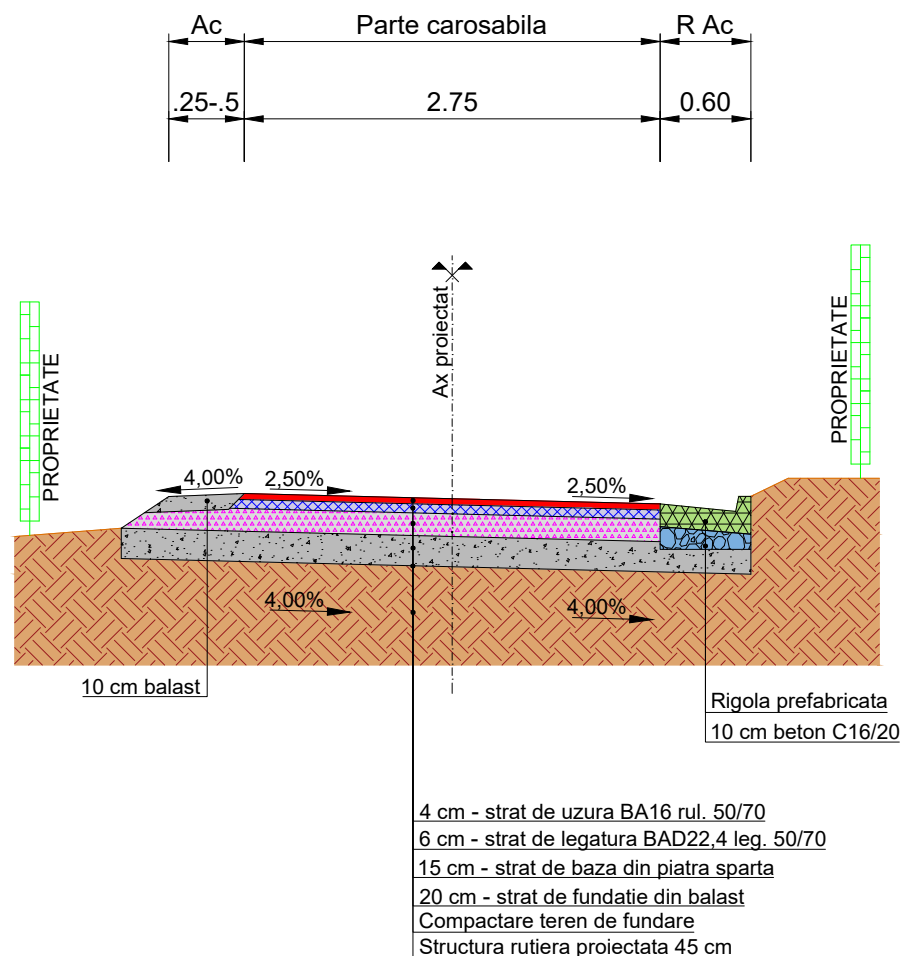
SCARA: 1:50

SEF PROIECT Ing. Negru Cosmin

PROIECTAT Ing. Negru Cosmin

DESENAT Ing. Negru Cosmin

PLANSA NR.: PTT-11



BETON - SR EN 206-1, SR 13510/2006
 Clasa de expunere XC4+XF2
 C30/37 - S2 - HIIA - 0+32; A/Cmax=0,50
 Dozaj minim de ciment = 300 kg/mc
 Aditiv - reducător de apa/plastifiant

Nota:

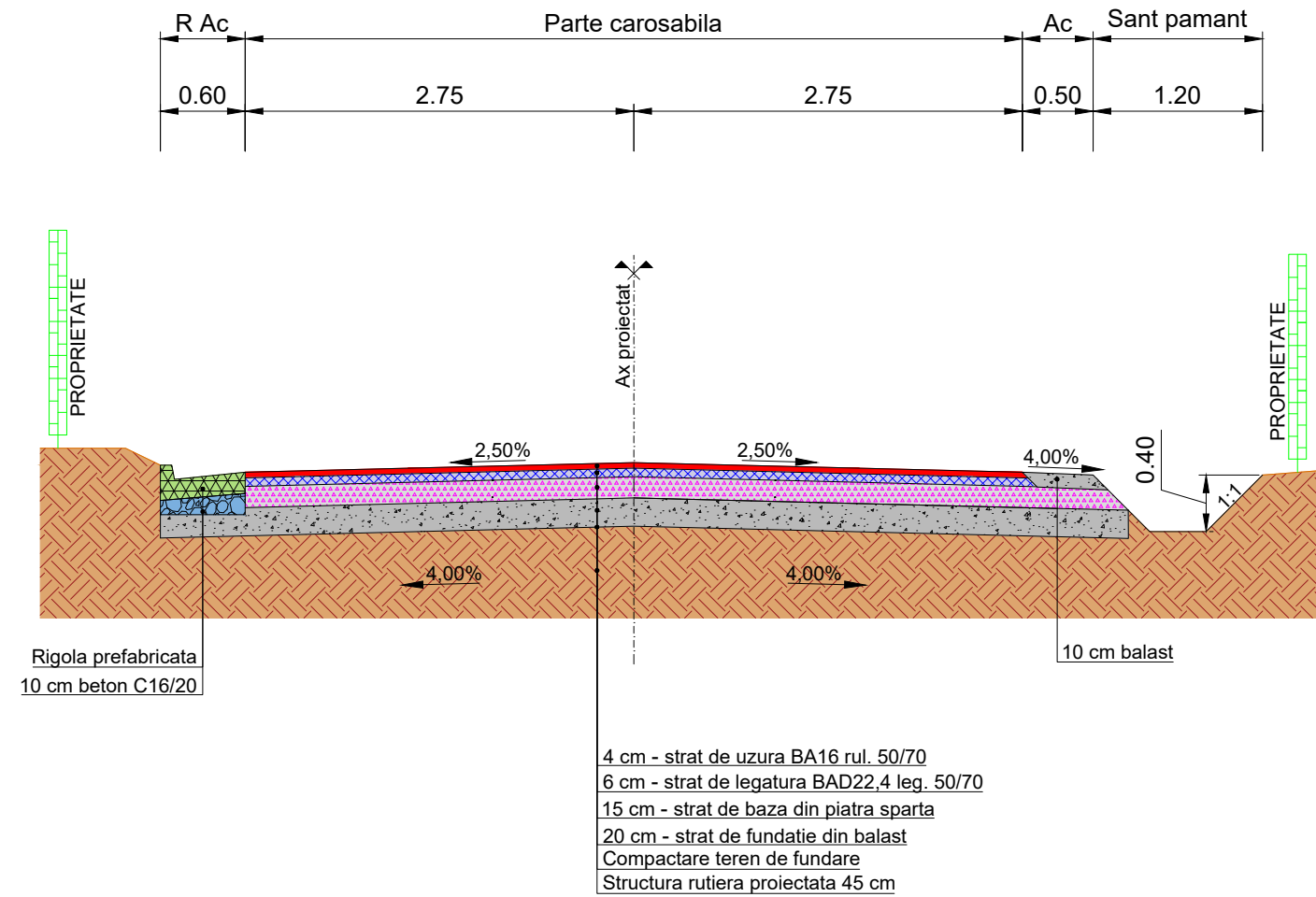
1. Clasa de importanta conform HG 766/97: C - constructii de importanta normala;
2. Cerinta de calitate conform HG 925/95: - A4,B2,D;
3. Eventualele diferente intre situatia proiectata si amplasamentul lucrării se vor aduce la cunostinta proiectantului, iar modificarea solutiilor se va face numai cu acordul in scris al acestuia;

LEGENDA

	BA 16		Uzura pista
	BAD 22,4		Balast
	AB 21.5		Balast stabilizat
	Beton de ciment		Blocaj piatra
	Nisip		Piatra sparta
	Element beton prefabricat		Pamant stabilizat
	Pavele autoblocante		Teren fundare

PROFIL TRANSVERSAL TIP 12

Se aplica pe **STRADA RAZESILOR**: km 0+000 - 0+381, L=381,0 m



BETON - SR EN 206-1, SR 13510/2006
Clasa de expunere XC4+XF2
C30/37 - S2 - HIIA - 0+32; A/Cmax=0,50
Dozaj minim de ciment = 300 kg/mc
Aditiv - reductor de apa/plastifiant

Nota:

1. Clasa de importanta conform HG 766/97: C - constructii de importanta normala;
2. Cerinta de calitate conform HG 925/95: - A4,B2,D;
3. Eventualele diferente intre situatia proiectata si amplasamentul lucrarii se vor aduce la cunostinta proiectantului, iar modificarea solutiilor se va face numai cu acordul in scris al acestuia;

LEGENDA

	BA 16		Uzura pista
	BAD 22,4		Balast
	AB 21.5		Balast stabilizat
	Beton de ciment		Blocaj piatra
	Nisip		Piatra sparta
	Element beton prefabricat		Pamant stabilizat
	Pavele autoblocante		Teren fundare

PROIECTANT :

DM BUILDINGS & ROADS
ENGINEERING & PARTNERSHIP
Strada Traian, Nr. 391, Municipiul Galati, judetul Galati

VERIFICATOR:

NUME :

CERINȚA : A4, B2, D

SEMNĂTURA

BENEFICIAR:

COMUNA TULUCESTI,
JUDETUL GALATI

DENUMIRE PROIECT:

MODERNIZARE DRUMURI
COMUNALE
IN COMUNA TULUCESTI,
JUDETUL GALATI

FAZA PROIECT:

DOCUMENTATIE DE AVIZARE A
LUCRARILOR DE INTERVENTII
(D.A.L.I.)

TITLU PLANSA:

PROFIL TRANSVERSAL
TIP 12

PROIECT NR.: 13/2023

DATA: 2023

SCARA: 1:50

SEF PROIECT *ing. Negru Cosmin*

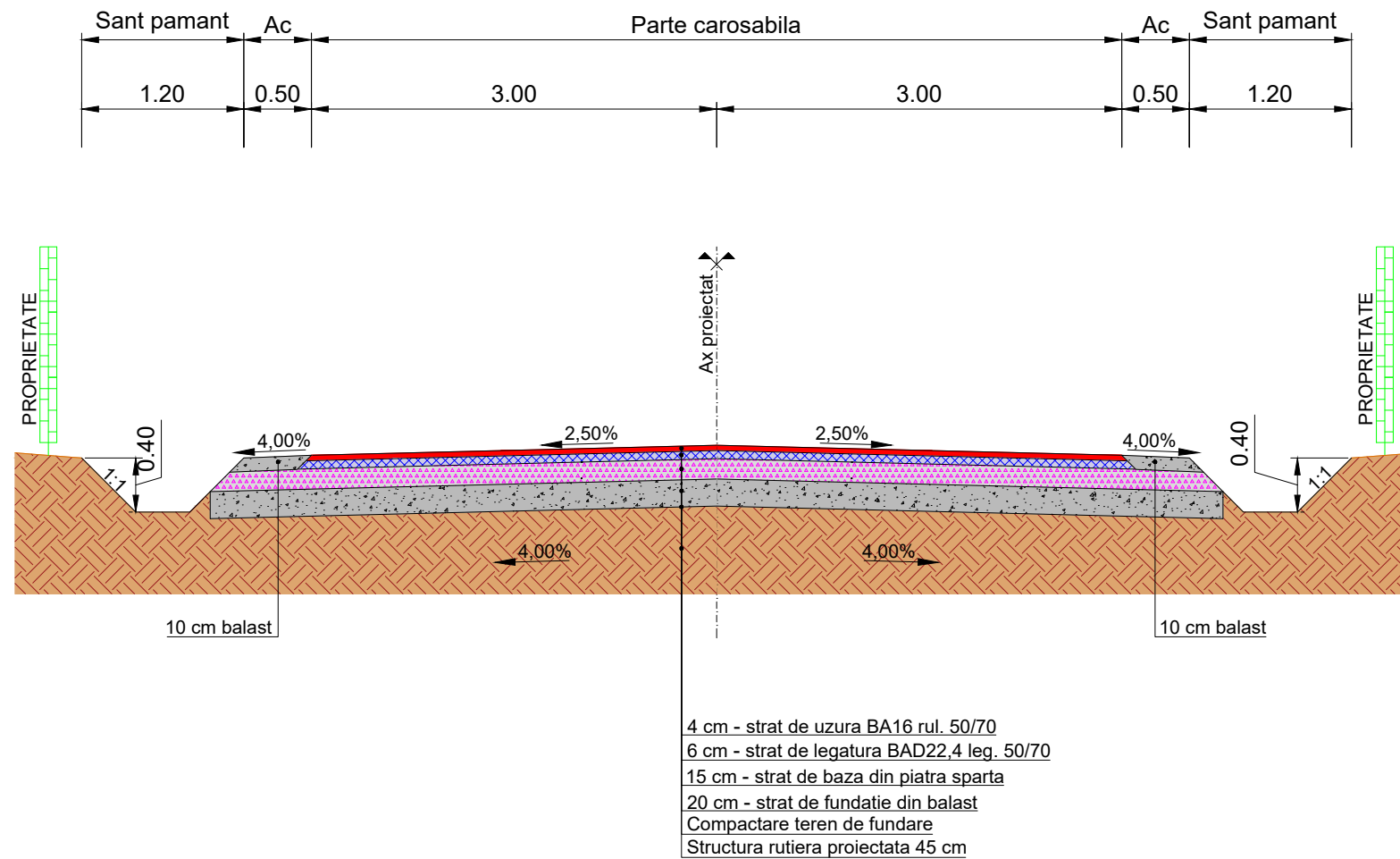
PROIECTAT *ing. Negru Cosmin*

DESENAT *ing. Negru Cosmin*

PLANSA NR.: PTT-12

PROFIL TRANSVERSAL TIP 13

Se aplica pe **STRADA FERMELOR**: km 0+000 - 0+370, L=370,0 m



BETON - SR EN 206-1, SR 13510/2006
Clasa de expunere XC4+XF2
C30/37 - S2 - HIIA - 0+32; A/Cmax=0,50
Dozaj minim de ciment = 300 kg/mc
Aditiv - reductor de apa/plastifiant

Nota:

1. Clasa de importanta conform HG 766/97: C - constructii de importanta normala;
2. Cerinta de calitate conform HG 925/95: - A4,B2,D;
3. Eventualele diferente intre situatia proiectata si amplasamentul lucrarii se vor aduce la cunostinta proiectantului, iar modificarea solutiilor se va face numai cu acordul in scris al acestuia;

LEGENDA

	BA 16		Uzura pista
	BAD 22,4		Balast
	AB 21.5		Balast stabilizat
	Beton de ciment		Blocaj piatra
	Nisip		Piatra sparta
	Element beton prefabricat		Pamant stabilizat
	Pavele autoblocante		Teren fundare

PROIECTANT :

DM BUILDINGS & ROADS
ENGINEERING & PARTNERSHIP
Strada Traian, Nr. 391, Municipiul Galati, judetul Galati

VERIFICATOR:

NUME :

CERINȚA : A4, B2, D

SEMNĂȚURA

BENEFICIAR:

COMUNA TULUCESTI,
JUDETUL GALATI

DENUMIRE PROIECT:

MODERNIZARE DRUMURI
COMUNALE
IN COMUNA TULUCESTI,
JUDETUL GALATI

FAZA PROIECT:

DOCUMENTATIE DE AVIZARE A
LUCRARILOR DE INTERVENTII
(D.A.L.I.)

TITLU PLANSA:

PROFIL TRANSVERSAL
TIP 13

PROIECT NR.: 13/2023

DATA: 2023

SCARA: 1:50

SEF PROIECT ing. Negru Cosmin

PROIECTAT ing. Negru Cosmin

DESENAT ing. Negru Cosmin

PLANSA NR.: PTT-13

PROFIL TRANSVERSAL TIP 14.1

Se aplica pe **STRADA CRIZANTEMELOR**: km 0+000 - 0+155, L=155,0 m
km 0+315 - 0+353, L=38,0 m

PROIECTANT :

DM BUILDINGS & ROADS
ENGINEERING & PARTNERSHIP
Strada Traian, Nr. 391, Municipiul Galati, judetul Galati

VERIFICATOR:

NUME :

CERINȚA : A4, B2, D

SEMĂNĂTURA

BENEFICIAR:

COMUNA TULUCESTI,
JUDETUL GALATI

DENUMIRE PROIECT:

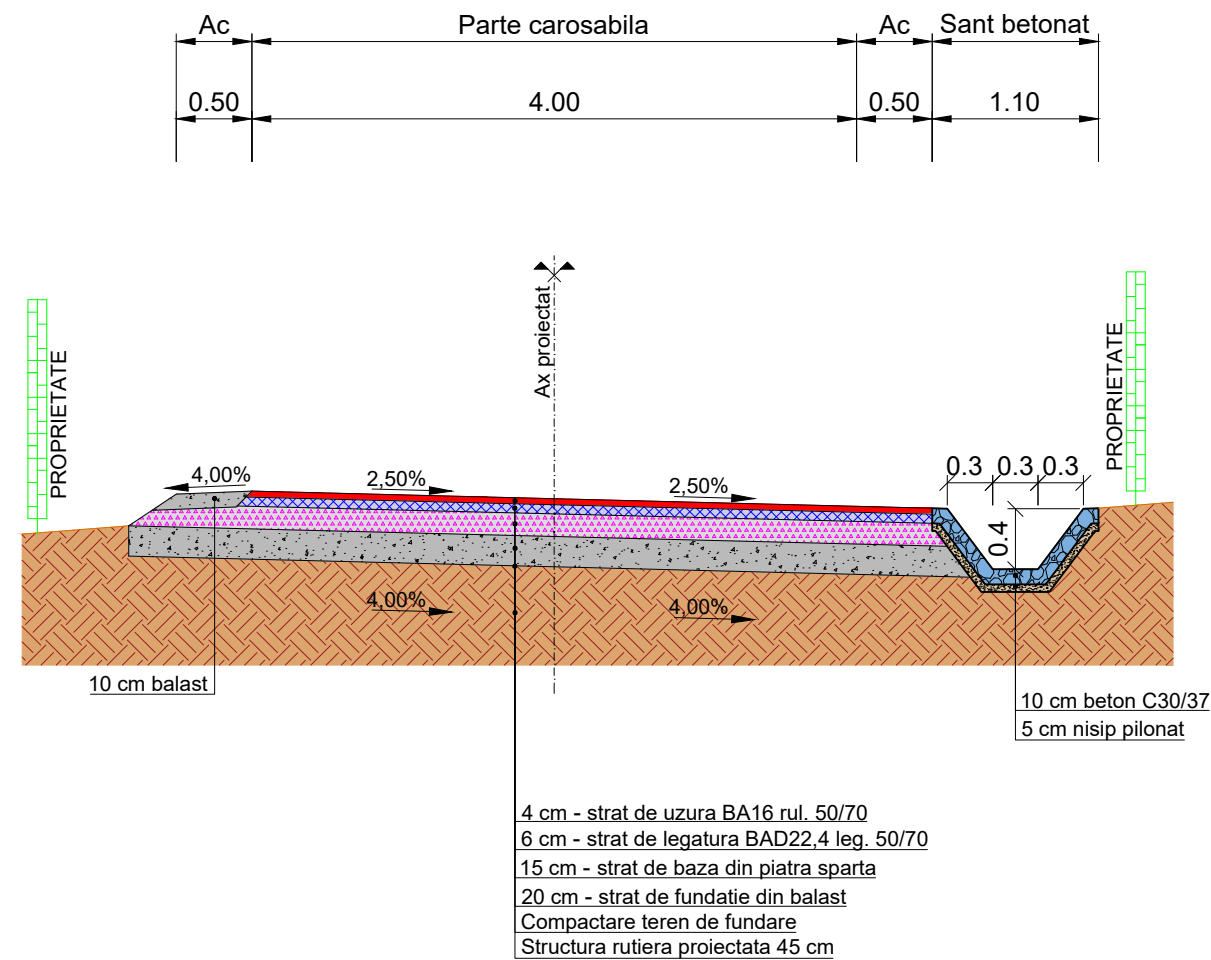
MODERNIZARE DRUMURI
COMUNALE
IN COMUNA TULUCESTI,
JUDETUL GALATI

FAZA PROIECT:

DOCUMENTATIE DE AVIZARE A
LUCRARILOR DE INTERVENTII
(D.A.L.I.)

TITLU PLANSA:

PROFIL TRANSVERSAL
TIP 14.1



BETON - SR EN 206-1, SR 13510/2006
Clasa de expunere XC4+XF2
C30/37 - S2 - HIIA - 0+32; A/Cmax=0,50
Dozaj minim de ciment = 300 kg/mc
Aditiv - reducător de apa/plastifiant

Nota:

1. Clasa de importanta conform HG 766/97: C - constructii de importanta normala;
2. Cerinta de calitate conform HG 925/95: - A4,B2,D;
3. Eventualele diferente intre situatia proiectata si amplasamentul lucrării se vor aduce la cunostinta proiectantului, iar modificarea solutiilor se va face numai cu acordul in scris al acestuia;

LEGENDA

	BA 16		Uzura pista
	BAD 22,4		Balast
	AB 21.5		Balast stabilizat
	Beton de ciment		Blocaj piatra
	Nisip		Piatra sparta
	Element beton prefabricat		Pamant stabilizat
	Pavele autoblocante		Teren fundare

PROIECT NR.: 13/2023

DATA: 2023

SCARA: 1:50

SEF PROIECT Ing. Negru Cosmin

PROIECTAT Ing. Negru Cosmin

DESENAT Ing. Negru Cosmin

PLANSA NR.: PTT-14.01

PROFIL TRANSVERSAL TIP 14.2

Se aplica pe **STRADA CRIZANTEMELOR**: km 0+155 - 0+315, L=160,0 m

PROIECTANT :

 DM BUILDINGS & ROADS
 ENGINEERING & PARTNERSHIP
 Strada Traian, Nr. 391, Municipiul Galati, judetul Galati

VERIFICATOR:

NUME :
 CERINȚA : A4, B2, D
 SEMNĂTURA

BENEFICIAR:

COMUNA TULUCESTI,
 JUDEȚUL GALATI

DENUMIRE PROIECT:

MODERNIZARE DRUMURI
 COMUNALE
 IN COMUNA TULUCESTI,
 JUDEȚUL GALATI

FAZA PROIECT:

DOCUMENTATIE DE AVIZARE A
 LUCRARILOR DE INTERVENTII
 (D.A.L.I.)

TITLU PLANSA:

PROFIL TRANSVERSAL
 TIP 14.2

PROIECT NR.: 13/2023

DATA: 2023

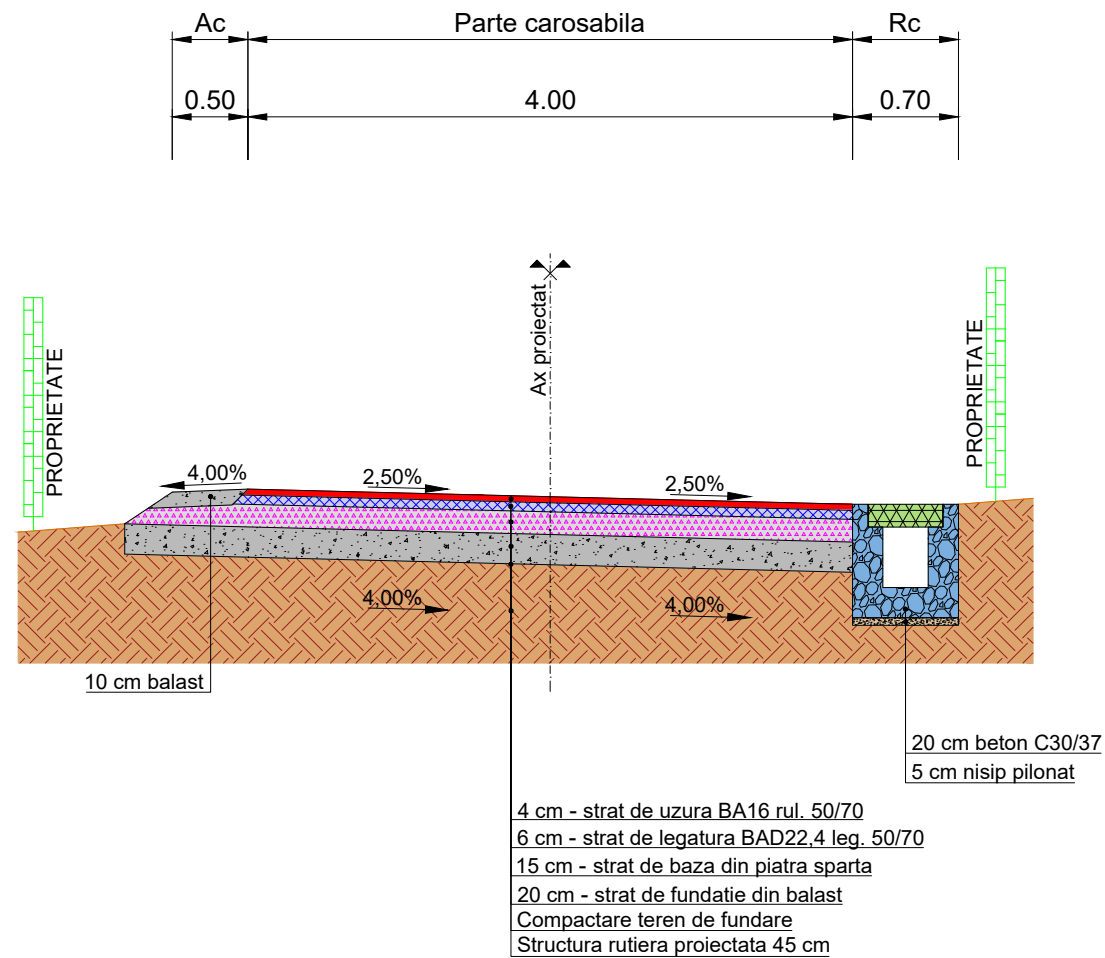
SCARA: 1:50

SEF PROIECT Ing. Negru Cosmin

PROIECTAT Ing. Negru Cosmin

DESENAT Ing. Negru Cosmin

PLANSA NR.: PTT-14.02



BETON - SR EN 206-1, SR 13510/2006
 Clasa de expunere XC4+XF2
 C30/37 - S2 - HIIA - 0+32; A/Cmax=0,50
 Dozaj minim de ciment = 300 kg/mc
 Aditiv - reductor de apa/plastifiant

Nota:

1. Clasa de importanta conform HG 766/97: C - constructii de importanta normala;
2. Cerinta de calitate conform HG 925/95: - A4,B2,D;
3. Eventualele diferente intre situatia proiectata si amplasamentul lucrarii se vor aduce la cunostinta proiectantului, iar modificarea solutiilor se va face numai cu acordul in scris al acestuia;

LEGENDA

	BA 16		Uzura pista
	BAD 22,4		Balast
	AB 21.5		Balast stabilizat
	Beton de ciment		Blocaj piatra
	Nisip		Piatra sparta
	Element beton prefabricat		Pamant stabilizat
	Pavele autoblocante		Teren fundare

PROFIL TRANSVERSAL TIP 15

Se aplica pe **STRADA ZORILOR**: km 0+000 - 0+188, L=188,0 m

PROIECTANT :

 DM BUILDINGS & ROADS
 ENGINEERING & PARTNERSHIP
 Strada Traian, Nr. 391, Municipiul Galati, judetul Galati

VERIFICATOR:

NUME :
 CERINȚA : A4, B2, D
 SEMNĂTURA

BENEFICIAR:
 COMUNA TULUCESTI,
 JUDEȚUL GALATI

DENUMIRE PROIECT:
 MODERNIZARE DRUMURI
 COMUNALE
 IN COMUNA TULUCESTI,
 JUDEȚUL GALATI

FAZA PROIECT:
 DOCUMENTATIE DE AVIZARE A
 LUCRARILOR DE INTERVENTII
 (D.A.L.I.)

TITLU PLANSA:
 PROFIL TRANSVERSAL
 TIP 15

PROIECT NR.: 13/2023

DATA: 2023

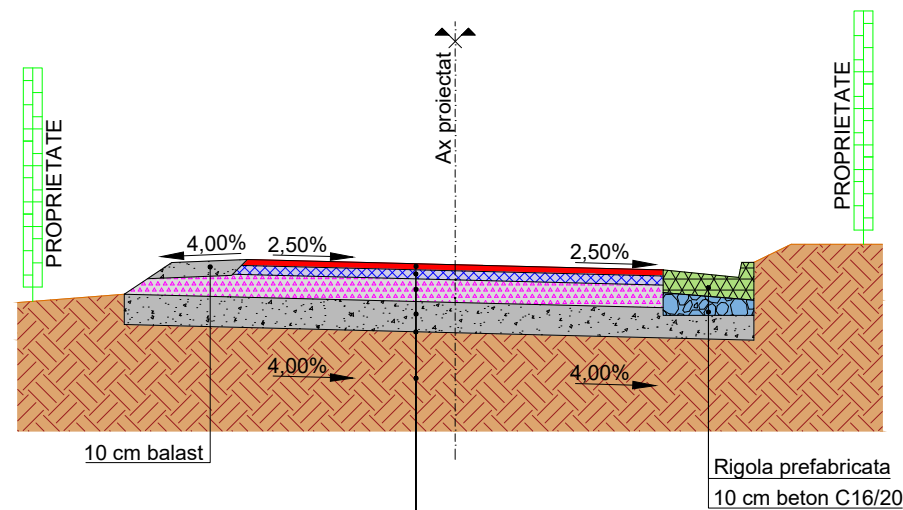
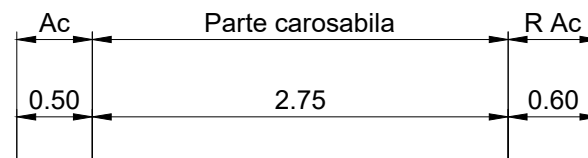
SCARA: 1:50

SEF PROIECT Ing. Negru Cosmin

PROIECTAT Ing. Negru Cosmin

DESENAT Ing. Negru Cosmin

PLANSA NR.: PTT-15



4 cm - strat de uzura BA16 rul. 50/70
 6 cm - strat de legatura BAD22,4 leg. 50/70
 15 cm - strat de baza din piatra sparta
 20 cm - strat de fundatie din balast
 Compactare teren de fundare
 Structura rutiera proiectata 45 cm

BETON - SR EN 206-1, SR 13510/2006
 Clasa de expunere XC4+XF2
 C30/37 - S2 - H1A - 0+32; A/Cmax=0,50
 Dozaj minim de ciment = 300 kg/mc
 Aditiv - reducător de apa/plastifiant

Nota:

1. Clasa de importanta conform HG 766/97: C - constructii de importanta normala;
2. Cerinta de calitate conform HG 925/95: - A4,B2,D;
3. Eventualele diferente intre situatia proiectata si amplasamentul lucrării se vor aduce la cunostinta proiectantului, iar modificarea solutiilor se va face numai cu acordul in scris al acestuia;

LEGENDA

	BA 16		Uzura pista
	BAD 22,4		Balast
	AB 21.5		Balast stabilizat
	Beton de ciment		Blocaj piatra
	Nisip		Piatra sparta
	Element beton prefabricat		Pamant stabilizat
	Pavele autoblocante		Teren fundare

PROFIL TRANSVERSAL TIP 16.1

Se aplica pe **STRADA BISERICII**: km 0+000 - 0+140, L=140,0 m

PROIECTANT :

DM BUILDINGS & ROADS
ENGINEERING & PARTNERSHIP
Strada Traian, Nr. 391, Municipiul Galati, judetul Galati

VERIFICATOR:

NUME :

CERINȚA : A4, B2, D

SEMNĂTURA

BENEFICIAR:

COMUNA TULUCESTI,
JUDETUL GALATI

DENUMIRE PROIECT:

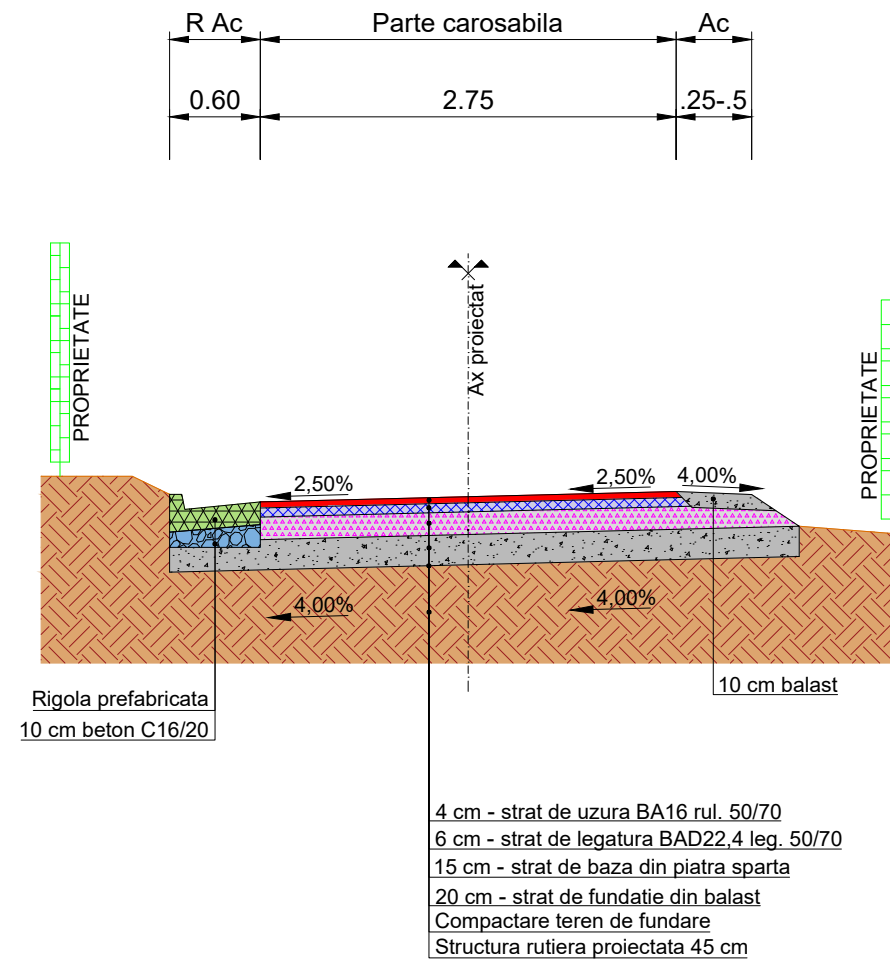
MODERNIZARE DRUMURI
COMUNALE
IN COMUNA TULUCESTI,
JUDETUL GALATI

FAZA PROIECT:

DOCUMENTATIE DE AVIZARE A
LUCRARILOR DE INTERVENTII
(D.A.L.I.)

TITLU PLANSA:

PROFIL TRANSVERSAL
TIP 16.1



BETON - SR EN 206-1, SR 13510/2006
Clasa de expunere XC4+XF2
C30/37 - S2 - HIIA - 0+32; A/Cmax=0,50
Dozaj minim de ciment = 300 kg/mc
Aditiv - reducător de apa/plastifiant

Nota:

1. Clasa de importanta conform HG 766/97: C - constructii de importanta normala;
2. Cerinta de calitate conform HG 925/95: - A4,B2,D;
3. Eventualele diferente intre situatia proiectata si amplasamentul lucrării se vor aduce la cunostinta proiectantului, iar modificarea solutiilor se va face numai cu acordul in scris al acestuia;

LEGENDA

	BA 16		Uzura pista
	BAD 22,4		Balast
	AB 21.5		Balast stabilizat
	Beton de ciment		Blocaj piatra
	Nisip		Piatra sparta
	Element beton prefabricat		Pamant stabilizat
	Pavele autoblocante		Teren fundare

PROIECT NR.: 13/2023

DATA: 2023

SCARA: 1:50

SEF PROIECT ing. Negru Cosmin

PROIECTAT ing. Negru Cosmin

DESENAT ing. Negru Cosmin

PLANSA NR.: PTT-16.01

PROFIL TRANSVERSAL TIP 16.2

Se aplica pe STRADA BISERICII: km 0+140 - 0+185, L=45,0 m

PROIECTANT :

 DM BUILDINGS & ROADS
 ENGINEERING & PARTNERSHIP
 Strada Traian, Nr. 391, Municipiul Galati, judetul Galati

VERIFICATOR:
 NUME :
 CERINȚA : A4, B2, D
 SEMNĂTURA

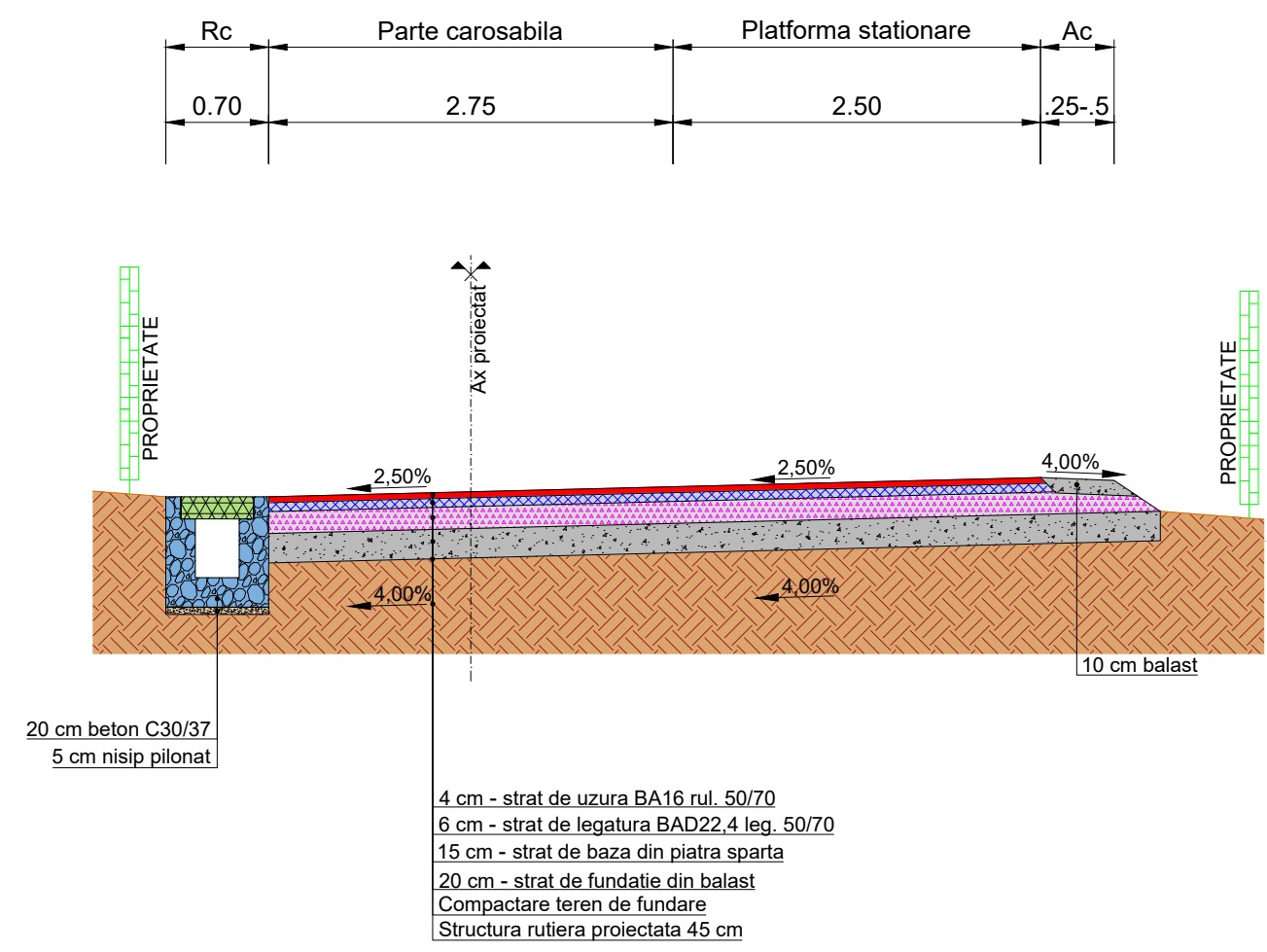
BENEFICIAR:
 COMUNA TULUCESTI,
 JUDETUL GALATI

DENUMIRE PROIECT:
 MODERNIZARE DRUMURI
 COMUNALE
 IN COMUNA TULUCESTI,
 JUDETUL GALATI

FAZA PROIECT:
 DOCUMENTATIE DE AVIZARE A
 LUCRARILOR DE INTERVENTII
 (D.A.L.I.)

TITLU PLANSA:
 PROFIL TRANSVERSAL
 TIP 16.2

PROIECT NR.:	13/2023
DATA:	2023
SCARA:	1:50
SEF PROIECT	ing. Negru Cosmin
PROIECTAT	ing. Negru Cosmin
DESENAT	ing. Negru Cosmin
PLANSA NR.:	PTT-16.02

















BETON - SR EN 206-1, SR 13510/2006
 Clasa de expunere XC4+XF2
 C30/37 - S2 - HIIA - 0+32; A/Cmax=0,50
 Dozaj minim de ciment = 300 kg/mc
 Aditiv - reductor de apa/plastifiant

Nota:

1. Clasa de importanta conform HG 766/97: C - constructii de importanta normala;
2. Cerinta de calitate conform HG 925/95: - A4,B2,D;
3. Eventualele diferente intre situatia proiectata si amplasamentul lucrarii se vor aduce la cunostinta proiectantului, iar modificarea solutiilor se va face numai cu acordul in scris al acestuia;

LEGENDA

	BA 16		Uzura pista
	BAD 22,4		Balast
	AB 21.5		Balast stabilizat
	Beton de ciment		Blocaj piatra
	Nisip		Piatra sparta
	Element beton prefabricat		Pamant stabilizat
	Pavele autoblocante		Teren fundare

PROFIL TRANSVERSAL TIP 17.1

Se aplica pe **STRADA IRISILOR**: km 0+000 - 0+190, L=190,0 m

PROIECTANT :

 DM BUILDINGS & ROADS
 ENGINEERING & PARTNERSHIP
 Strada Traian, Nr. 391, Municipiul Galati, judetul Galati

VERIFICATOR:
 NUME :
 CERINȚA : A4, B2, D
 SEMNĂTURA

BENEFICIAR:
 COMUNA TULUCESTI,
 JUDEȚUL GALATI

DENUMIRE PROIECT:
 MODERNIZARE DRUMURI
 COMUNALE
 IN COMUNA TULUCESTI,
 JUDEȚUL GALATI

FAZA PROIECT:
 DOCUMENTATIE DE AVIZARE A
 LUCRARILOR DE INTERVENTII
 (D.A.L.I.)

TITLU PLANSA:
 PROFIL TRANSVERSAL
 TIP 17.1

PROIECT NR.: 13/2023

DATA: 2023

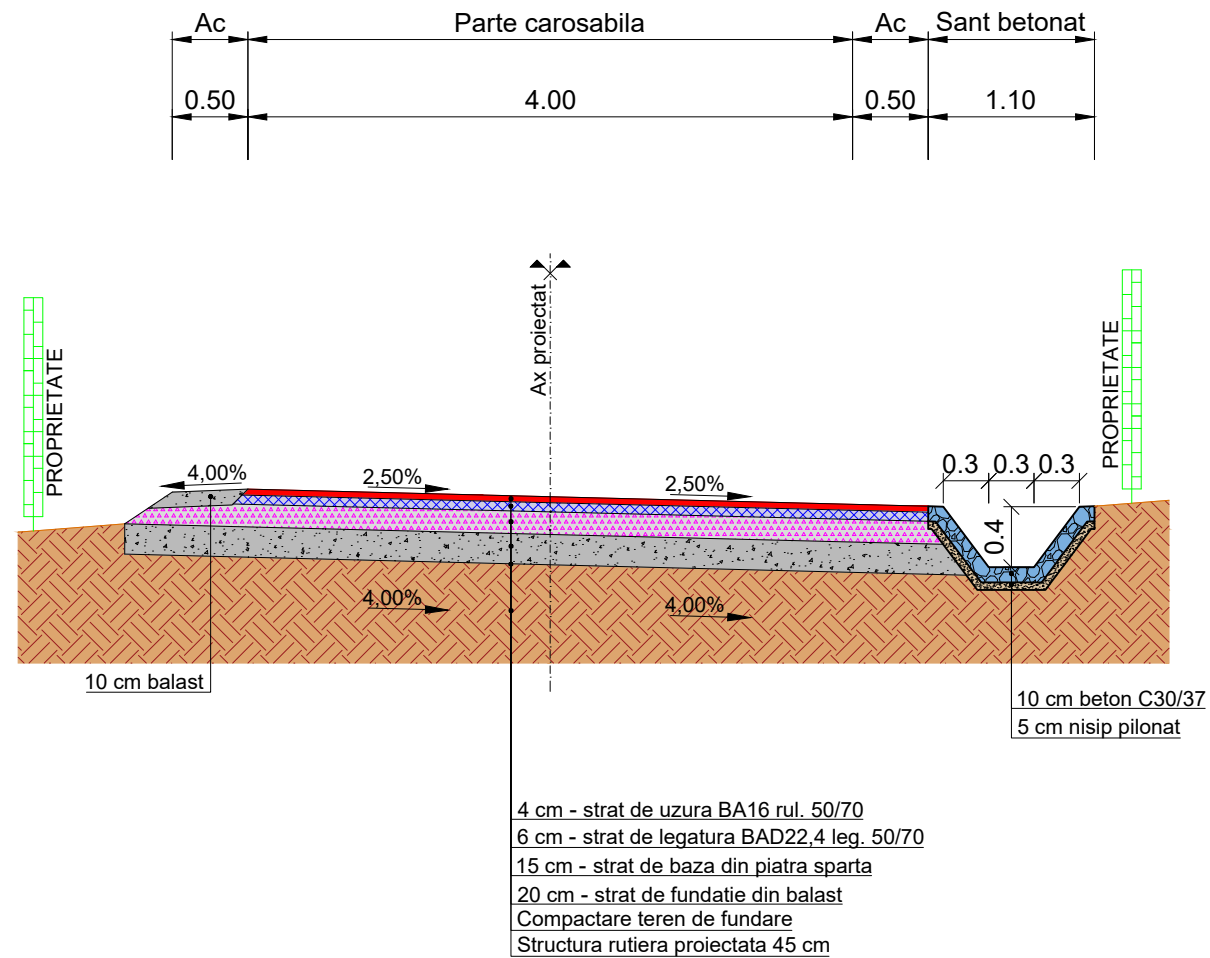
SCARA: 1:50

SEF PROIECT Ing. Negru Cosmin

PROIECTAT Ing. Negru Cosmin

DESENAT Ing. Negru Cosmin

PLANSA NR.: PTT-17.01



BETON - SR EN 206-1, SR 13510/2006
 Clasa de expunere XC4+XF2
 C30/37 - S2 - HIIA - 0+32; A/Cmax=0,50
 Dozaj minim de ciment = 300 kg/mc
 Aditiv - reducător de apa/plastifiant

Nota:

1. Clasa de importanta conform HG 766/97: C - constructii de importanta normala;
2. Cerinta de calitate conform HG 925/95: - A4,B2,D;
3. Eventualele diferente intre situatia proiectata si amplasamentul lucrării se vor aduce la cunostinta proiectantului, iar modificarea solutiilor se va face numai cu acordul in scris al acestuia;

LEGENDA

	BA 16		Uzura pista
	BAD 22,4		Balast
	AB 21.5		Balast stabilizat
	Beton de ciment		Blocaj piatra
	Nisip		Piatra sparta
	Element beton prefabricat		Pamant stabilizat
	Pavele autoblocante		Teren fundare

PROFIL TRANSVERSAL TIP 17.2

Se aplica pe **STRADA IRISILOR**: km 0+190 - 0+323, L=133,0 m

PROIECTANT :

 DM BUILDINGS & ROADS
 ENGINEERING & PARTNERSHIP
 Strada Traian, Nr. 391, Municipiul Galati, judetul Galati

VERIFICATOR:
 NUME :
 CERINȚA : A4, B2, D
 SEMNĂTURA

BENEFICIAR:
 COMUNA TULUCESTI,
 JUDEȚUL GALATI

DENUMIRE PROIECT:
 MODERNIZARE DRUMURI
 COMUNALE
 IN COMUNA TULUCESTI,
 JUDEȚUL GALATI

FAZA PROIECT:
 DOCUMENTATIE DE AVIZARE A
 LUCRARILOR DE INTERVENTII
 (D.A.L.I.)

TITLU PLANSA:
 PROFIL TRANSVERSAL
 TIP 17.2

PROIECT NR.: 13/2023

DATA: 2023

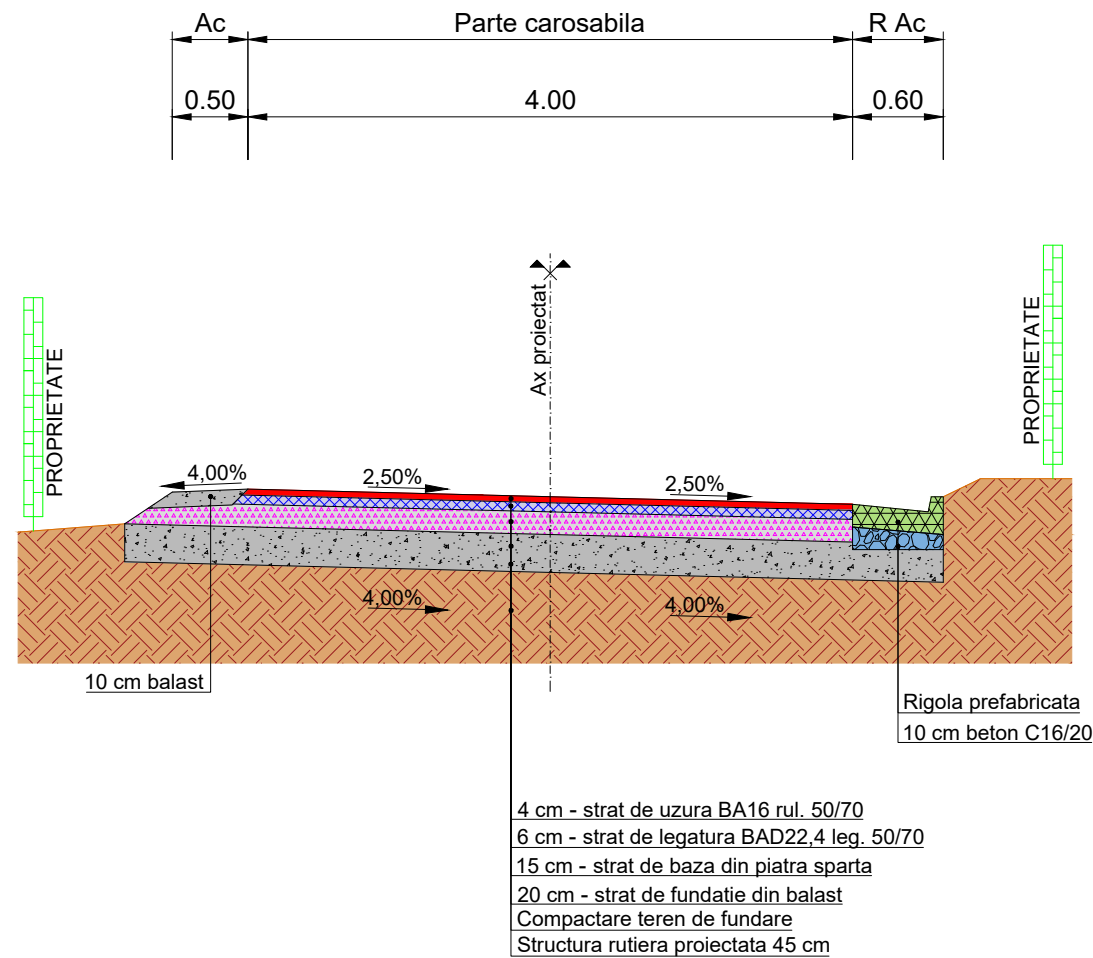
SCARA: 1:50

SEF PROIECT Ing. Negru Cosmin

PROIECTAT Ing. Negru Cosmin

DESENAT Ing. Negru Cosmin

PLANSA NR.: PTT-17.02



BETON - SR EN 206-1, SR 13510/2006
 Clasa de expunere XC4+XF2
 C30/37 - S2 - HIIA - 0+32; A/Cmax=0,50
 Dozaj minim de ciment = 300 kg/mc
 Aditiv - reducător de apa/plastifiant

Nota:

1. Clasa de importanta conform HG 766/97: C - constructii de importanta normala;
2. Cerinta de calitate conform HG 925/95: - A4,B2,D;
3. Eventualele diferente intre situatia proiectata si amplasamentul lucrării se vor aduce la cunostinta proiectantului, iar modificarea solutiilor se va face numai cu acordul in scris al acestuia;

LEGENDA

	BA 16		Uzura pista
	BAD 22,4		Balast
	AB 21.5		Balast stabilizat
	Beton de ciment		Blocaj piatra
	Nisip		Piatra sparta
	Element beton prefabricat		Pamant stabilizat
	Pavele autoblocante		Teren fundare

PROIECTANT :

 ENGINEERING & PARTNERSHIP
 Strada Traian, Nr. 391, Municipiul Galati, judetul Galati

VERIFICATOR:

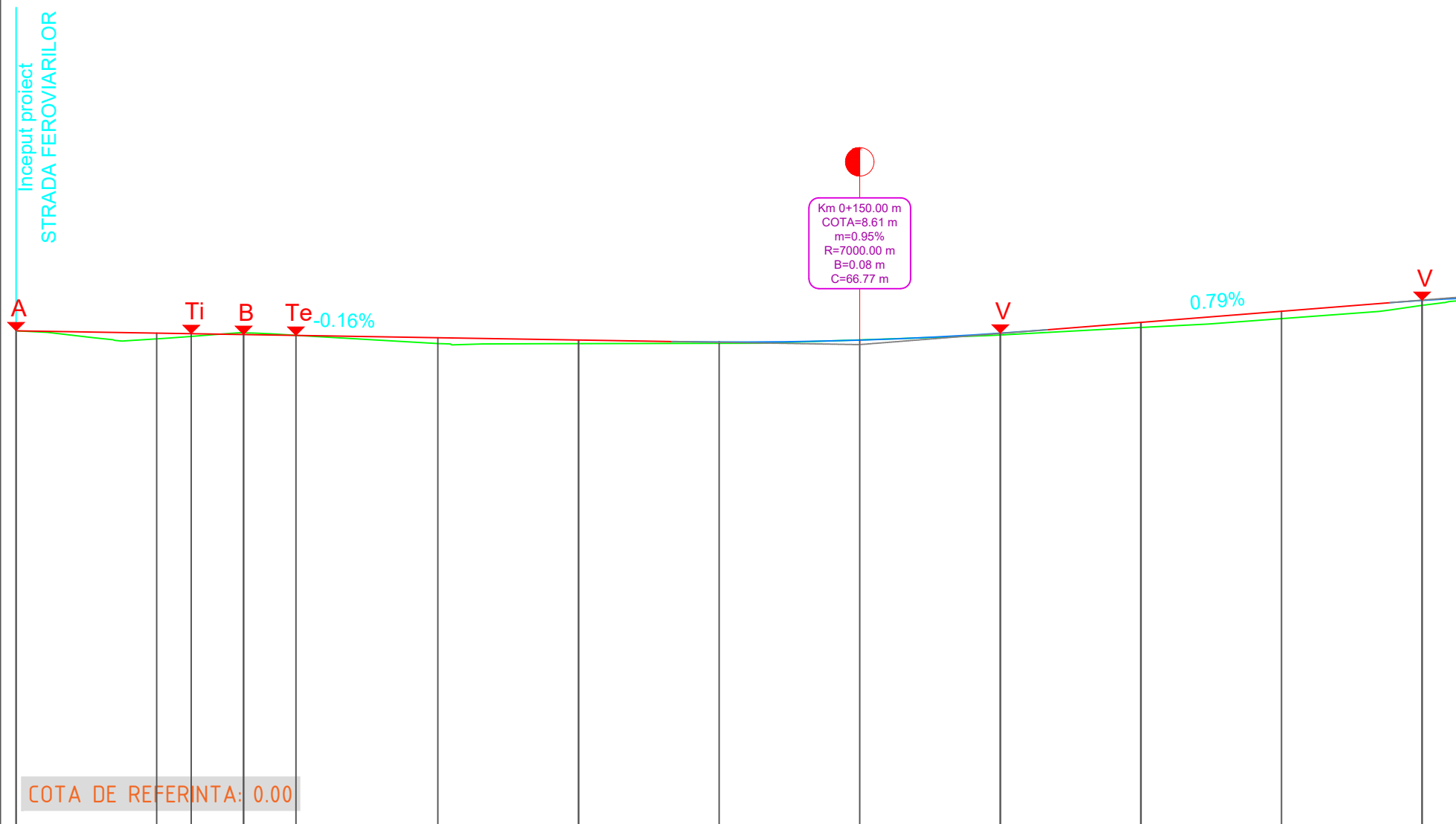
NUME :
 CERINȚA : A4, B2, D
 SEMNĂTURA

BENEFICIAR:
 COMUNA TULUCESTI,
 JUDETUL GALATI

DENUMIRE PROIECT:
 MODERNIZARE DRUMURI
 COMUNALE
 IN COMUNA TULUCESTI,
 JUDETUL GALATI

FAZA PROIECT:
 DOCUMENTATIE DE AVIZARE A
 LUCRARILOR DE INTERVENTII
 (D.A.L.I.)

TITLU PLANSA:
 PROFIL LONGITUDINAL
 STRADA FERROVIARILOR



COTA DE REFERINTA: 0.00

DECLIVITATI													
DIFERENTE IN AXA	0	+10	+5	-3	0	+10	+6	+2	0	+3	+9	+13	+9
COTE PROIECT	8.86	8.81	8.80	8.79	8.77	8.73	8.69	8.66	8.69	8.81	9.01	9.20	9.40
COTE TEREN	8.86	8.71	8.76	8.82	8.78	8.63	8.63	8.63	8.69	8.78	8.91	9.07	9.31
PICHETI	A		Ti	B	Te				I	V			V
DISTANTE CUMULATE	0+000.00	0+025.00	0+031.15	0+040.45	0+049.75	0+075.00	0+100.00	0+125.00	0+150.00	0+175.00	0+200.00	0+225.00	0+250.00
ALINIAMENTE SI CURBE													
KILOMETRAJ	0+000.00						hm 1						hm 2

PROIECT NR.:	13/2023
DATA:	2023
SCARA:	1:100 / 1:1000
SEF PROIECT	ing. Negru Cosmin
PROIECTAT	ing. Negru Cosmin
DESENAT	ing. Negru Cosmin
PLANSA NR.:	PL-01.01

VERIFICATOR:


NUME :
 CERINȚA : A4, B2, D
 SEMNĂTURA

BENEFICIAR:
 COMUNA TULUCESTI,
 JUDEȚUL GALATI

DENUMIRE PROIECT:
 MODERNIZARE DRUMURI
 COMUNALE
 IN COMUNA TULUCESTI,
 JUDEȚUL GALATI

FAZA PROIECT:
 DOCUMENTATIE DE AVIZARE A
 LUCRARILOR DE INTERVENTII
 (D.A.L.I.)

TITLU PLANSA:
 PROFIL LONGITUDINAL
 STRADA FERROVIARILOR



Sfarsit proiect
 STRADA FERROVIARILOR

DECLIVITATI																
DIFERENTE IN AXA	-9	+10	+10	+4	+3	+3	+7	+3	+2	+5	+2	+2	0			
COTE PROIECT	9.46	9.35	9.10	8.96	8.77	8.57	8.31	8.13	8.26	8.31	8.25	8.07	7.96			
COTE TEREN	9.55	9.25	9.00	8.92	8.74	8.54	8.24	8.10	8.24	8.26	8.23	8.05	7.96			
PICHETI	I	P11	P12	Ti	B	Te	P14	P15	P16	I	P17	P18	SF			
DISTANTE CUMULATE	0+276.51	0+300.00	0+325.00	0+338.30	0+356.74	0+375.17	0+400.00	0+425.00	0+450.00	0+460.88	0+475.00	0+500.00	0+515.00			
ALINIAMENTE SI CURBE	Al=88.30 m R=1067.45 m U=197.80 g T=18.44 m B=0.16 m C=36.88 m Al=139.83 m															
KILOMETRAJ	hm 3 hm 4 hm 5 0+515.00															

PROIECT NR.:	13/2023
DATA:	2023
SCARA:	1:100 / 1:1000
SEF PROIECT	ing. Negru Cosmin
PROIECTAT	ing. Negru Cosmin
DESENAT	ing. Negru Cosmin
PLANSA NR.:	PL-01.02

VERIFICATOR:

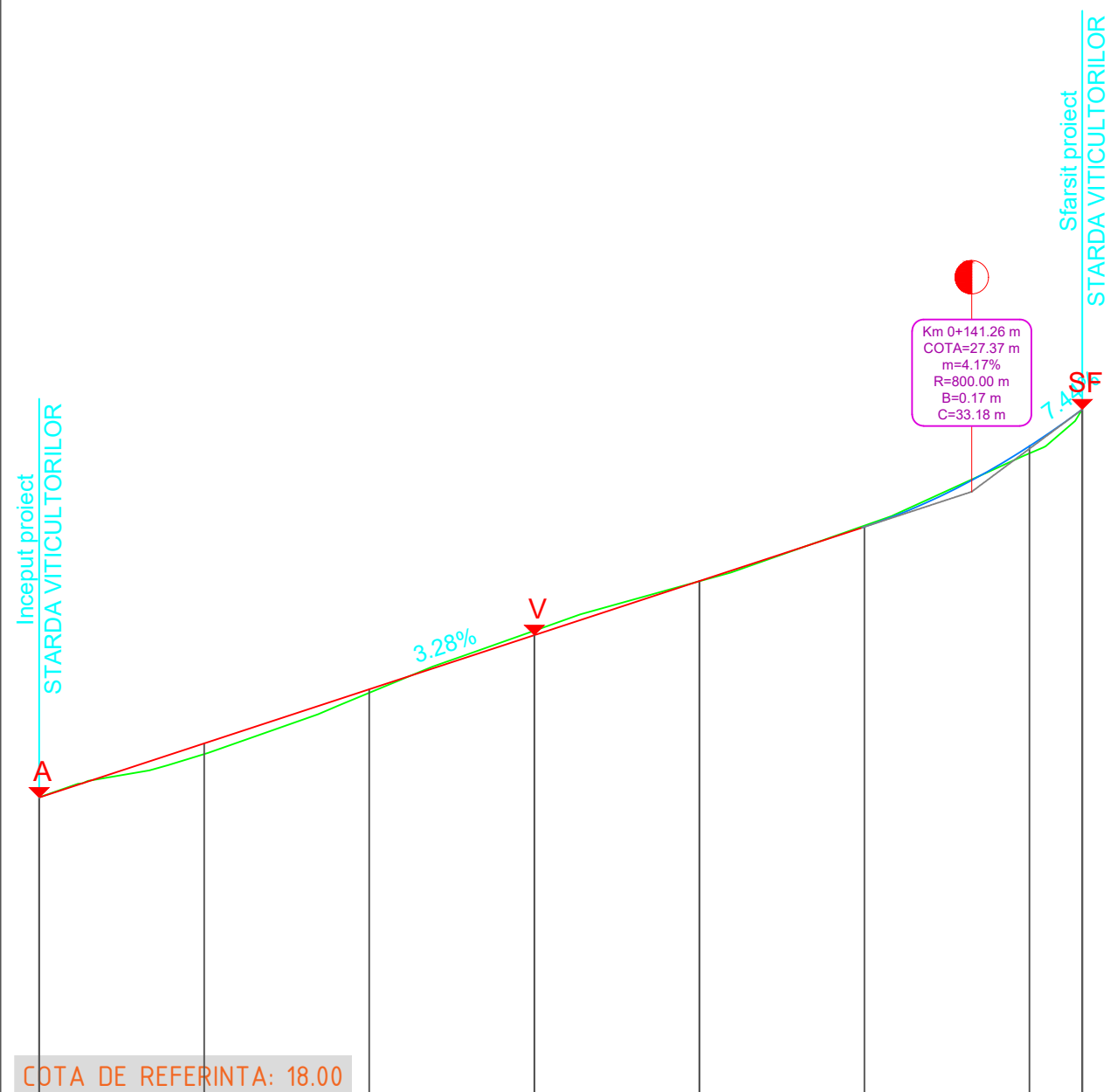
NUME :
 CERINȚA : A4, B2, D
 SEMNĂTURA

BENEFICIAR:
 COMUNA TULUCESTI,
 JUDETUL GALATI

DENUMIRE PROIECT:
 MODERNIZARE DRUMURI
 COMUNALE
 IN COMUNA TULUCESTI,
 JUDETUL GALATI

FAZA PROIECT:
 DOCUMENTATIE DE AVIZARE A
 LUCRARILOR DE INTERVENTII
 (D.A.L.I.)

TITLU PLANSA:
 PROFIL LONGITUDINAL
 STRADA
 VITICULTORILOR



DECLIVITATI

DIFERENTE IN AXA

COTE PROIECT

COTE TEREN

PICHETI

DISTANTE CUMULATE

ALINIAMENTE SI CURBE

KILOMETRAJ

			3.28%			7.44%			
			141.26			16.74			
	0	+16	+5	-7	0	-2	-1	+11	0
	22.74	23.56	24.37	25.19	26.01	26.83	27.54	28.05	28.61
	22.74	23.39	24.32	25.26	26.01	26.85	27.55	27.95	28.61
	A	P1	P2	V	P3	P4	P5	P6	SF
	0+000.00	0+025.00	0+050.00	0+075.00	0+100.00	0+125.00	0+141.26	0+150.00	0+158.00
	Al=75.00 m				Al=83.00 m				
	0+000.00				hm 1				0+158.00

PROIECT NR.: 13/2023

DATA: 2023

SCARA: 1:100 / 1:1000

SEF PROIECT: Ing. Negru Cosmin

PROIECTAT: Ing. Negru Cosmin

DESENAT: Ing. Negru Cosmin

PLANSA NR.: PL-03

VERIFICATOR:


NUME :
 CERINȚA : A4, B2, D
 SEMNĂTURA

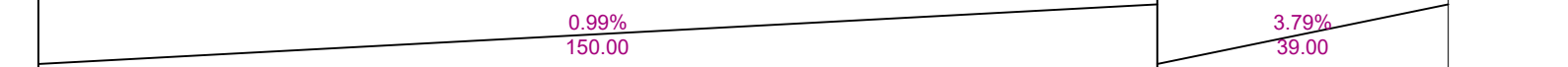

BENEFICIAR:
 COMUNA TULUCESTI,
 JUDETUL GALATI

DENUMIRE PROIECT:
 MODERNIZARE DRUMURI
 COMUNALE
 IN COMUNA TULUCESTI,
 JUDETUL GALATI

FAZA PROIECT:
 DOCUMENTATIE DE AVIZARE A
 LUCRARILOR DE INTERVENTII
 (D.A.L.I.)

TITLU PLANSA:
 PROFIL LONGITUDINAL
 STRADA
 VITICULTORILOR



DECLIVITATI										
DIFERENTE IN AXA	0	+24	+17	+8	+5	+4	-1	+7	+15	0
COTE PROIECT	20.98	21.23	21.41	21.65	21.89	21.97	22.22	22.58	23.41	23.95
COTE TEREN	20.98	20.99	21.24	21.57	21.84	21.94	22.23	22.51	23.26	23.95
PICHETI	A	P1	Ti	B	Te	P3	P4	P5	P6	SF
DISTANTE CUMULATE	0+000.00	0+025.00	0+043.11	0+067.35	0+091.59	0+100.00	0+125.00	0+150.00	0+175.00	0+189.00
ALINIAMENTE SI CURBE										
KILOMETRAJ	0+000.00	hm 1								0+189.00

PROIECT NR.:	13/2023
DATA:	2023
SCARA:	1:100 / 1:1000
SEF PROIECT	ing. Negru Cosmin
PROIECTAT	ing. Negru Cosmin
DESENAT	ing. Negru Cosmin
PLANSA NR.:	PL-04

PROIECTANT :
 **DM BUILDINGS & ROADS**
ENGINEERING & PARTNERSHIP
 Strada Traian, Nr. 391, Municipiul Galati, judetul Galati

VERIFICATOR:

NUME :

CERINȚA : A4, B2, D

SEMNĂTURA

BENEFICIAR:

**COMUNA TULUCESTI,
JUDETUL GALATI**

DENUMIRE PROIECT:

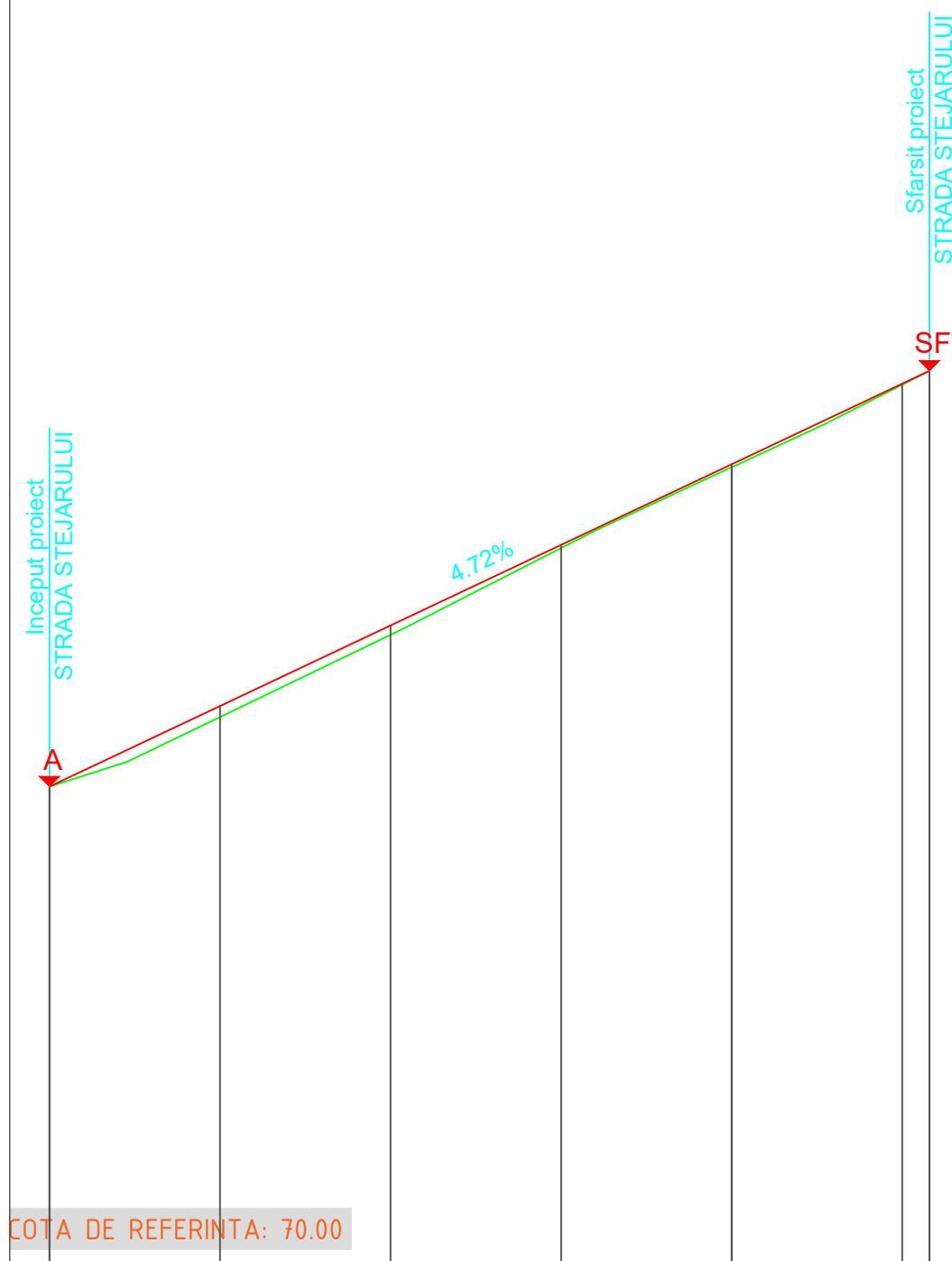
**MODERNIZARE DRUMURI
COMUNALE
IN COMUNA TULUCESTI,
JUDETUL GALATI**

FAZA PROIECT:

**DOCUMENTATIE DE AVIZARE A
LUCRARILOR DE INTERVENTII
(D.A.L.I.)**

TITLU PLANSA:

**PROFIL LONGITUDINAL
STRADA STEJARULUI**



DECLIVITATI

4.72%
129.00

DIFERENTE IN AXA

0 +16 +14 +5 +4 +1 0

COTE PROIECT

77.04 78.22 79.40 80.58 81.77 82.95 83.13

COTE TEREN

77.04 78.06 79.27 80.54 81.72 82.93 83.13

PICHETI

A P1 P2 P3 P4 P5 SF

DISTANTE CUMULATE

0+000.00 0+025.00 0+050.00 0+075.00 0+100.00 0+125.00 0+129.00

ALINIAMENTE SI CURBE

—

KILOMETRAJ

0+000.00 hm 1 0+129.00

PROIECT NR.: 13/2023

DATA: 2023

SCARA: 1:100 / 1:1000

SEF PROIECT Ing. Negru Cosmin

PROIECTAT Ing. Negru Cosmin

DESENAT Ing. Negru Cosmin

PLANSA NR.: PL-05

VERIFICATOR:

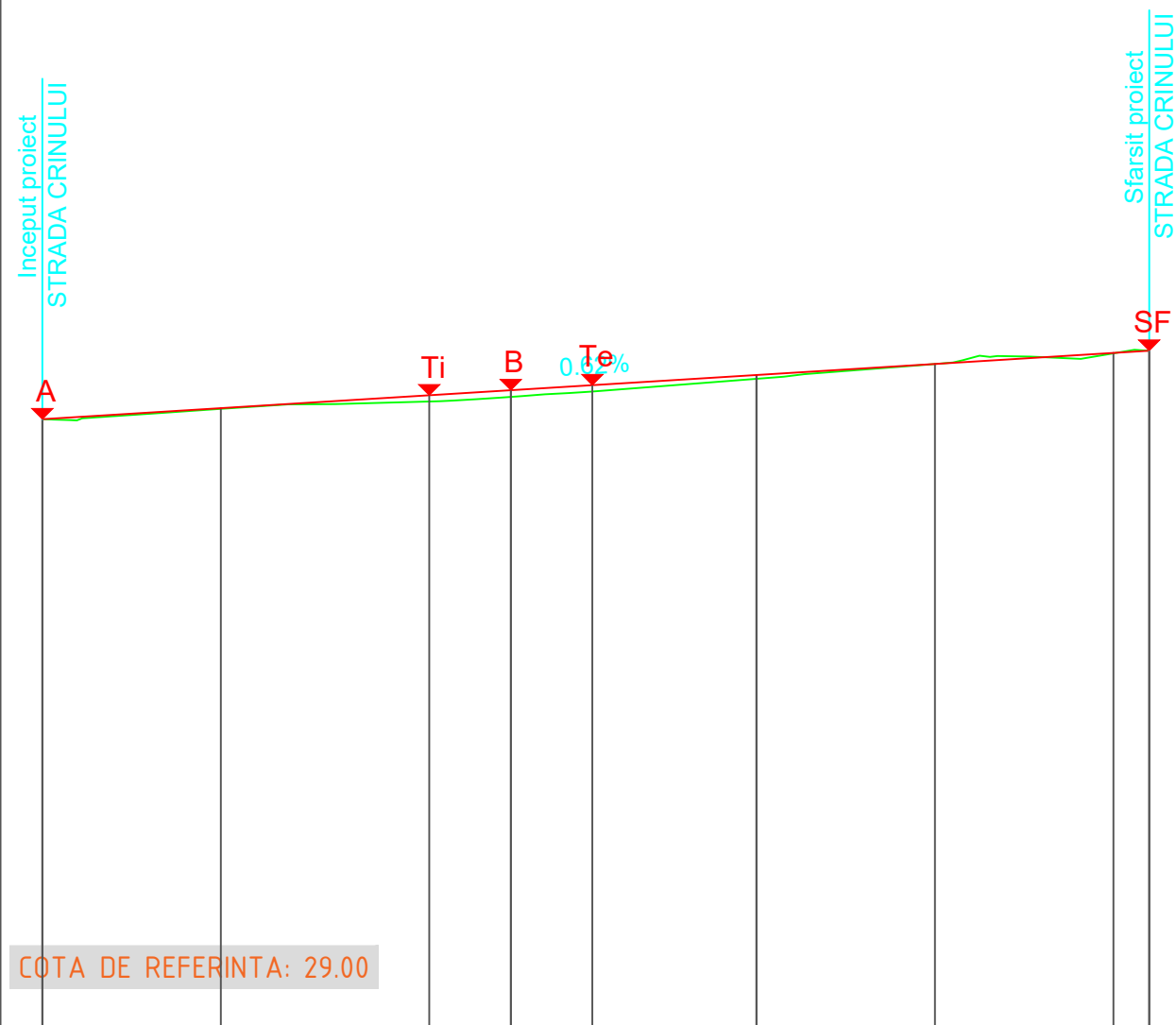
NUME :
 CERINȚA : A4, B2, D
 SEMNĂTURA

BENEFICIAR:
 COMUNA TULUCESTI,
 JUDEȚUL GALATI

DENUMIRE PROIECT:
 MODERNIZARE DRUMURI
 COMUNALE
 IN COMUNA TULUCESTI,
 JUDEȚUL GALATI

FAZA PROIECT:
 DOCUMENTATIE DE AVIZARE A
 LUCRARILOR DE INTERVENTII
 (D.A.L.I.)

TITLU PLANSA:
 PROFIL LONGITUDINAL
 STRADA CRINULUI



DECLIVITATI

DIFERENTE IN AXA

COTE PROIECT

COTE TEREN

PICHETI

DISTANTE CUMULATE

ALINIAMENTE SI CURBE

KILOMETRAJ

	0.62% 155.00									
	0	+1	+9	+9	+9	+5	0	+1	0	
	37.57	37.73	37.91	37.98	38.05	38.19	38.35	38.50	38.53	
	37.57	37.72	37.82	37.89	37.96	38.14	38.35	38.49	38.53	
	A	P1	Ti	B	Te	P3	P4	P5	SF	
	0+000.00	0+025.00	0+054.18	0+065.60	0+077.03	0+100.00	0+125.00	0+150.00	0+155.00	
	Al=54.18 m		R=150.00 m U=190.30 g T=11.45 m B=0.44 m C=22.85 m			Al=77.98 m				
	0+000.00				hm 1				0+155.00	

PROIECT NR.: 13/2023

DATA: 2023

SCARA: 1:100 / 1:1000

SEF PROIECT: Ing. Negru Cosmin

PROIECTAT: Ing. Negru Cosmin

DESENAT: Ing. Negru Cosmin

PLANSA NR.: PL-07

PROIECTANT :

 Strada Traian, Nr. 391, Municipiul Galati, judetul Galati

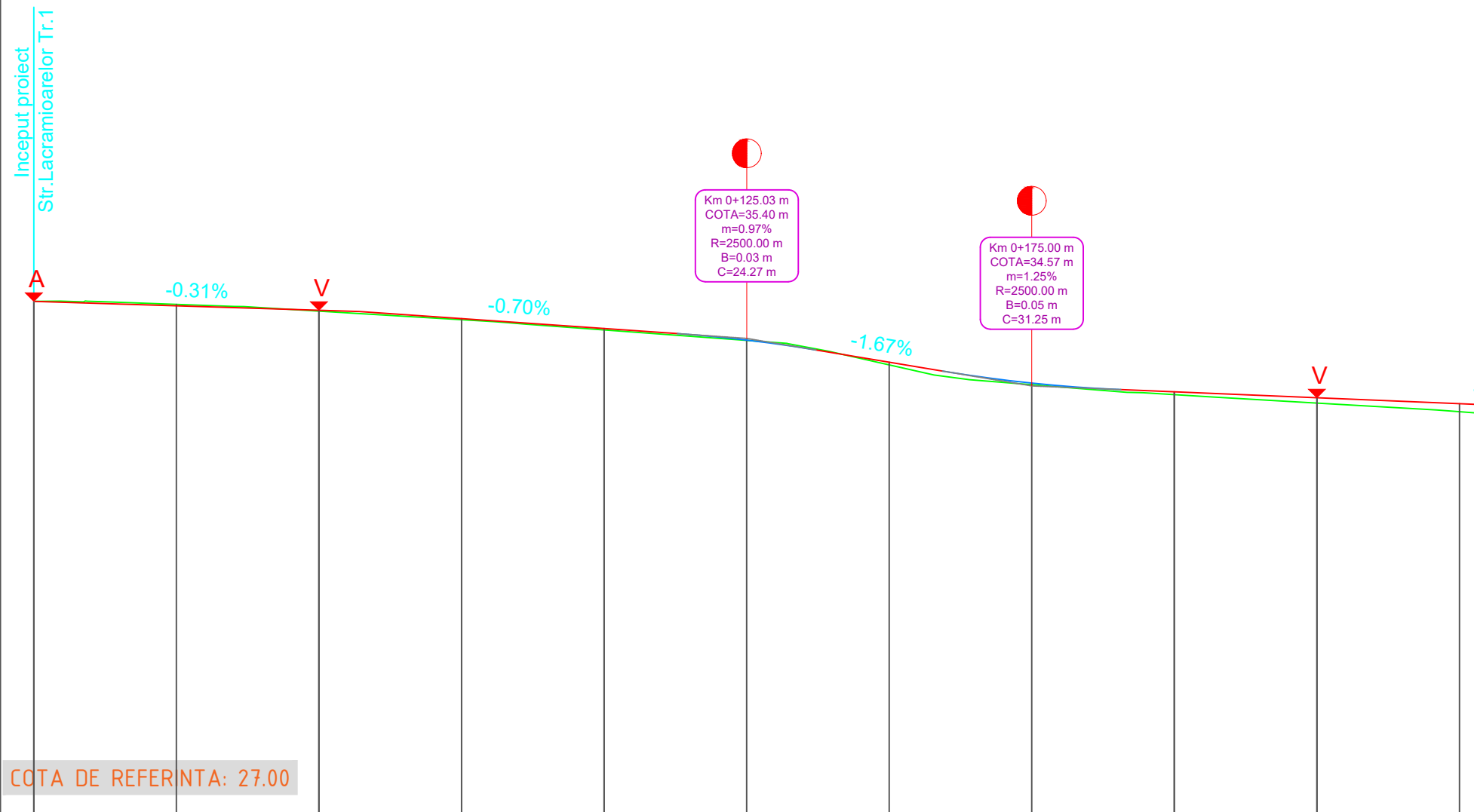
VERIFICATOR:
 NUME :
 CERINȚA : A4, B2, D
 SEMNĂTURA

BENEFICIAR:
 COMUNA TULUCESTI,
 JUDETUL GALATI

DENUMIRE PROIECT:
 MODERNIZARE DRUMURI
 COMUNALE
 IN COMUNA TULUCESTI,
 JUDETUL GALATI

FAZA PROIECT:
 DOCUMENTATIE DE AVIZARE A
 LUCRARILOR DE INTERVENTII
 (D.A.L.I.)

TITLU PLANSA:
 PROFIL LONGITUDINAL
 STRADA
 LACRAMIOARELOR T1



DECLIVITATI															
		0.31%		0.70%		1.67%		0.42%							
		57.04		67.99		49.97		150.00							
DIFERENTE IN AXA	0	-3	+2	+4	+2	+2	+1	+5	+3	+5	+9	+14			
COTE PROIECT	36.05	35.97	35.89	35.87	35.75	35.57	35.37	34.98	34.62	34.46	34.36	34.26			
COTE TEREN	36.05	36.00	35.88	35.84	35.73	35.55	35.36	34.93	34.59	34.41	34.27	34.11			
PICHETI	A		V	I			I		I		V				
		P1	P2		P3	P4	P5	P6	P7	P8	P9	P10			
DISTANTE CUMULATE	0+000.00	0+025.00	0+050.00	0+057.04	0+075.00	0+100.00	0+125.00	0+150.00	0+175.00	0+200.00	0+225.00	0+250.00			
ALINIAMENTE SI CURBE	Al=50.00 m						Al=175.00 m								
KILOMETRAJ	0+000.00					hm 1						hm 2			

PROIECT NR.:	13/2023
DATA:	2023
SCARA:	1:100 / 1:1000
SEF PROIECT	ing. Negru Cosmin
PROIECTAT	ing. Negru Cosmin
DESENAT	ing. Negru Cosmin
PLANSA NR.:	PL-08.01

PROIECTANT :

 Strada Traian, Nr. 391, Municipiul Galati, judetul Galati

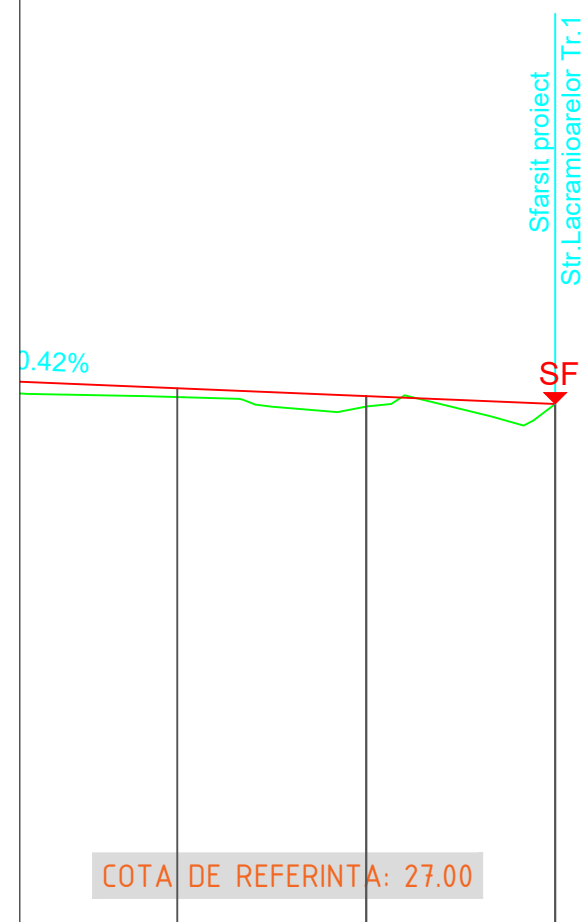
VERIFICATOR:
 NUME :
 CERINȚA : A4, B2, D
 SEMNĂTURA

BENEFICIAR:
 COMUNA TULUCESTI,
 JUDETUL GALATI

DENUMIRE PROIECT:
 MODERNIZARE DRUMURI
 COMUNALE
 IN COMUNA TULUCESTI,
 JUDETUL GALATI

FAZA PROIECT:
 DOCUMENTATIE DE AVIZARE A
 LUCRARILOR DE INTERVENTII
 (D.A.L.I.)

TITLU PLANSA:
 PROFIL LONGITUDINAL
 STRADA
 LACRAMIOARELOR T1



DECLIVITATI			
DIFERENTE IN AXA	+12	+14	0
COTE PROIECT	34.15	34.05	33.94
COTE TEREN	34.04	33.91	33.94
PICHETI	P11	P12	SF
DISTANTE CUMULATE	0+275.00	0+300.00	0+325.00
ALINIAMENTE SI CURBE	Al=100.00 m		
KILOMETRAJ	hm 3	0+325.00	

PROIECT NR.:	13/2023
DATA:	2023
SCARA:	1:100 / 1:1000
SEF PROIECT	ing. Negru Cosmin
PROIECTAT	ing. Negru Cosmin
DESENAT	ing. Negru Cosmin
PLANSA NR.:	PL-08.02

PROIECTANT :
 **DM BUILDINGS & ROADS**
ENGINEERING & PARTNERSHIP
 Strada Traian, Nr. 391, Municipiul Galati, judetul Galati

VERIFICATOR:

NUME :

CERINȚA : A4, B2, D

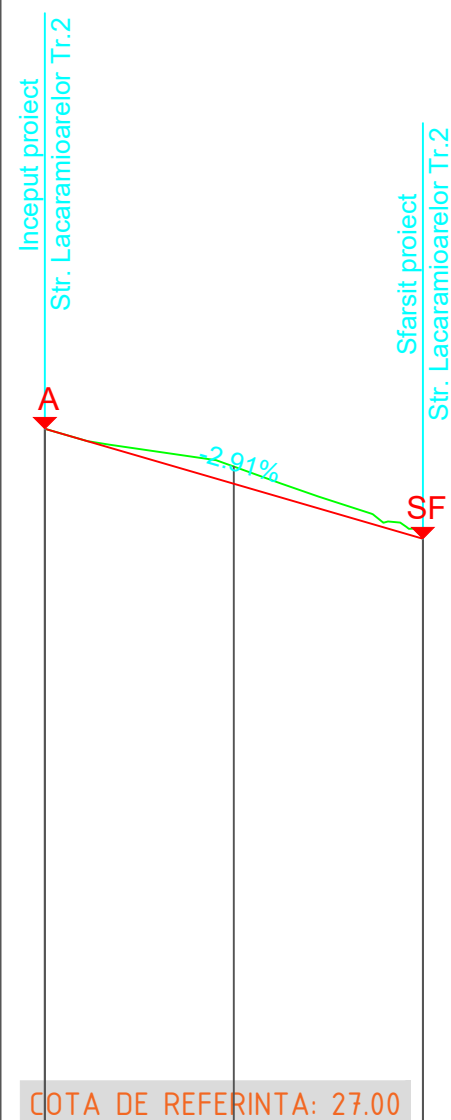
SEMNĂTURA

BENEFICIAR:
COMUNA TULUCESTI,
JUDETUL GALATI

DENUMIRE PROIECT:
MODERNIZARE DRUMURI
COMUNALE
IN COMUNA TULUCESTI,
JUDETUL GALATI

FAZA PROIECT:
DOCUMENTATIE DE AVIZARE A
LUCRARILOR DE INTERVENTII
(D.A.L.I.)

TITLU PLANSA:
PROFIL LONGITUDINAL
STRADA
LACRAMIOARELOR T2



COTA DE REFERINTA: 27.00

DECLIVITATI			
DIFERENTE IN AXA	0	-23	0
COTE PROIECT	36.44	35.72	34.99
COTE TEREN	36.44	35.95	34.99
PICHETI	A	P1	SF
DISTANTE CUMULATE	0+000.00	0+025.00	0+050.00
ALINIAMENTE SI CURBE			
KILOMETRAJ	0+000.00	0+050.00	

PROIECT NR.: 13/2023

DATA: 2023

SCARA: 1:100 / 1:1000

SEF PROIECT ing. Negru Cosmin

PROIECTAT ing. Negru Cosmin

DESENAT ing. Negru Cosmin

PLANSA NR.: PL-09

VERIFICATOR:


NUME :
 CERINȚA : A4, B2, D
 SEMNĂTURA

BENEFICIAR:
 COMUNA TULUCESTI,
 JUDETUL GALATI




DENUMIRE PROIECT:
 MODERNIZARE DRUMURI
 COMUNALE
 IN COMUNA TULUCESTI,
 JUDETUL GALATI

FAZA PROIECT:
 DOCUMENTATIE DE AVIZARE A
 LUCRARILOR DE INTERVENTII
 (D.A.L.I.)

TITLU PLANSA:
 PROFIL LONGITUDINAL
 STRADA
 ALBATROSULUI



COTA DE REFERINTA: 29.00

DECLIVITATI																
DIFERENTE IN AXA	+11	+8	+2	+6	+12	+5	-2	+2	-3	+10	+7	+12	+14	+12	+12	0
COTE PROIECT	36.46	36.57	36.67	36.77	36.88	37.03	37.17	37.36	37.54	37.97	38.09	38.15	38.12	38.10	38.09	38.07
COTE TEREN	36.35	36.48	36.65	36.71	36.75	36.98	37.19	37.33	37.57	37.87	38.02	38.03	37.99	37.98	37.97	38.07
PICHETI	P10	V P11	P12	P13	P14	P15	Ti	B P16	Te	P17	P18	P18	Ti P19	B P19	Te	SF
DISTANTE CUMULATE	0+275.00	0+300.00	0+325.00	0+350.00	0+375.00	0+400.00	0+409.21	0+418.57	0+427.92	0+450.00	0+460.16	0+475.00	0+483.55	0+489.18	0+494.81	0+500.00
ALINIAMENTE SI CURBE																
KILOMETRAJ																

PROIECT NR.:	13/2023
DATA:	2023
SCARA:	1:100 / 1:1000
SEF PROIECT	ing. Negru Cosmin
PROIECTAT	ing. Negru Cosmin
DESENAT	ing. Negru Cosmin
PLANSA NR.:	PL-10.02

PROIECTANT :

 DM BUILDINGS & ROADS
 ENGINEERING & PARTNERSHIP
 Strada Traian, Nr. 391, Municipiul Galati, judetul Galati

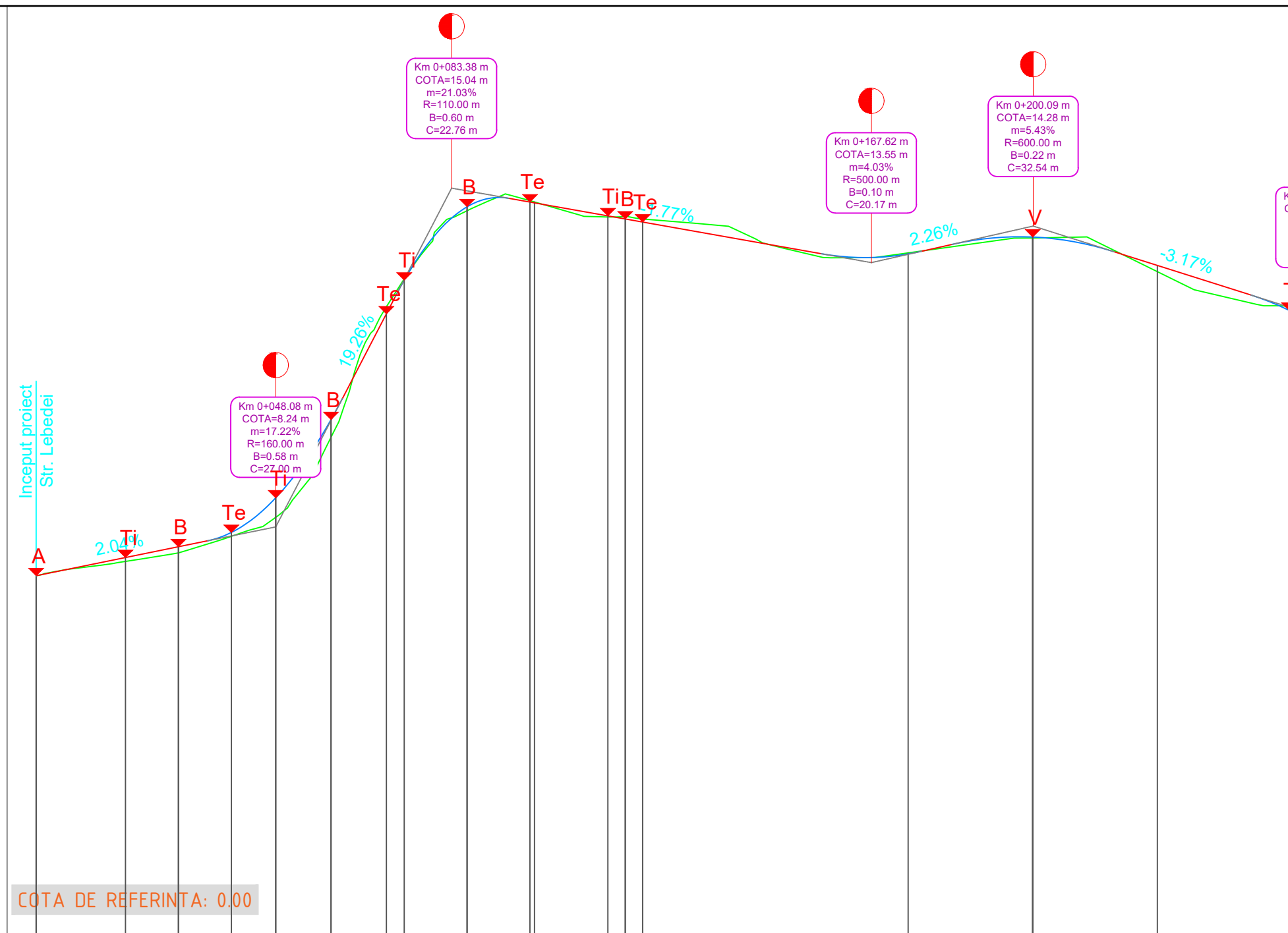
VERIFICATOR:
 NUME :
 CERINȚA : A4, B2, D
 SEMNĂTURA

BENEFICIAR:
 COMUNA TULUCESTI,
 JUDETUL GALATI

DENUMIRE PROIECT:
 MODERNIZARE DRUMURI
 COMUNALE
 IN COMUNA TULUCESTI,
 JUDETUL GALATI

FAZA PROIECT:
 DOCUMENTATIE DE AVIZARE A
 LUCRARILOR DE INTERVENTII
 (D.A.L.I.)

TITLU PLANSA:
 PROFIL LONGITUDINAL
 STRADA LEBEDEI



COTA DE REFERINTA: 0.00

DECLIVITATI		2.04%	19.26%	1.77%	2.26%	3.17%														
		48.08	35.31	84.24	32.47	57.71														
DIFERENTE IN AXA	0	+8	+12	+8	+39	+36	-14	-3	0	+8	-2	+2	+12	-6						
COTE PROIECT	7.26	7.63	7.84	8.13	8.83	10.40	12.52	13.20	14.44	14.67	14.76	14.49	14.42	14.36	13.65	13.72	14.06	13.49	12.59	
COTE TEREN	7.26	7.55	7.72	8.06	8.44	10.04	12.66	13.22	14.45	14.59	14.79	14.46	14.47	14.42	13.65	13.74	14.04	13.37	12.65	
PICHETI	A	Ti	B	Te	Ti	B	Te	Ti	I	B	Te	Ti	B	Te	I	P6	V	P8	Ti	
DISTANTE CUMULATE	0+000.00	0+017.93	0+028.55	0+039.17	0+048.08	0+059.18	0+070.28	0+073.87	0+083.38	0+086.49	0+088.00	0+114.73	0+118.23	0+121.73	0+167.62	0+175.00	0+200.09	0+225.00	0+251.44	
ALINIAMENTE SI CURBE	Al=17.93 m	R=140.00 m U=190.34 g T=10.64 m B=0.40 m C=21.24 m	Al=8.91 m	R=15.00 m U=105.77 g T=13.70 m B=5.31 m C=22.20 m	Al=3.59 m	R=40.00 m U=159.83 g T=13.05 m B=2.08 m C=25.24 m	Al=15.62 m	R=25.00 m U=182.17 g T=3.52 m B=0.25 m C=7.00 m	Al=78.27 m	Al=51.44 m										
KILOMETRAJ	0+000.00																			

PROIECT NR.:	13/2023
DATA:	2023
SCARA:	1:100 / 1:1000
SEF PROIECT	ing. Negru Cosmin
PROIECTAT	ing. Negru Cosmin
DESENAT	ing. Negru Cosmin
PLANSA NR.:	PL-11.01

VERIFICATOR:

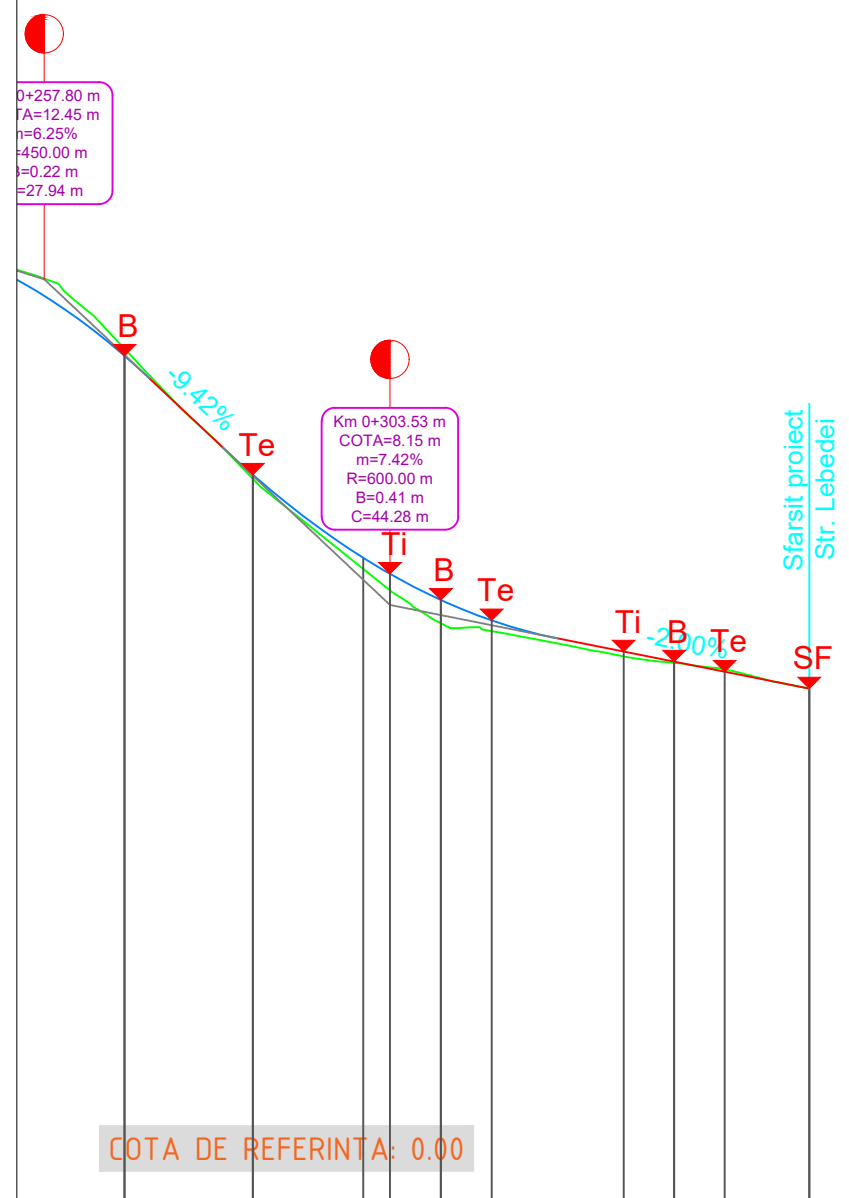
NUME :
 CERINȚA : A4, B2, D
 SEMNĂTURA

BENEFICIAR:
 COMUNA TULUCESTI,
 JUDETUL GALATI

DENUMIRE PROIECT:
 MODERNIZARE DRUMURI
 COMUNALE
 IN COMUNA TULUCESTI,
 JUDETUL GALATI

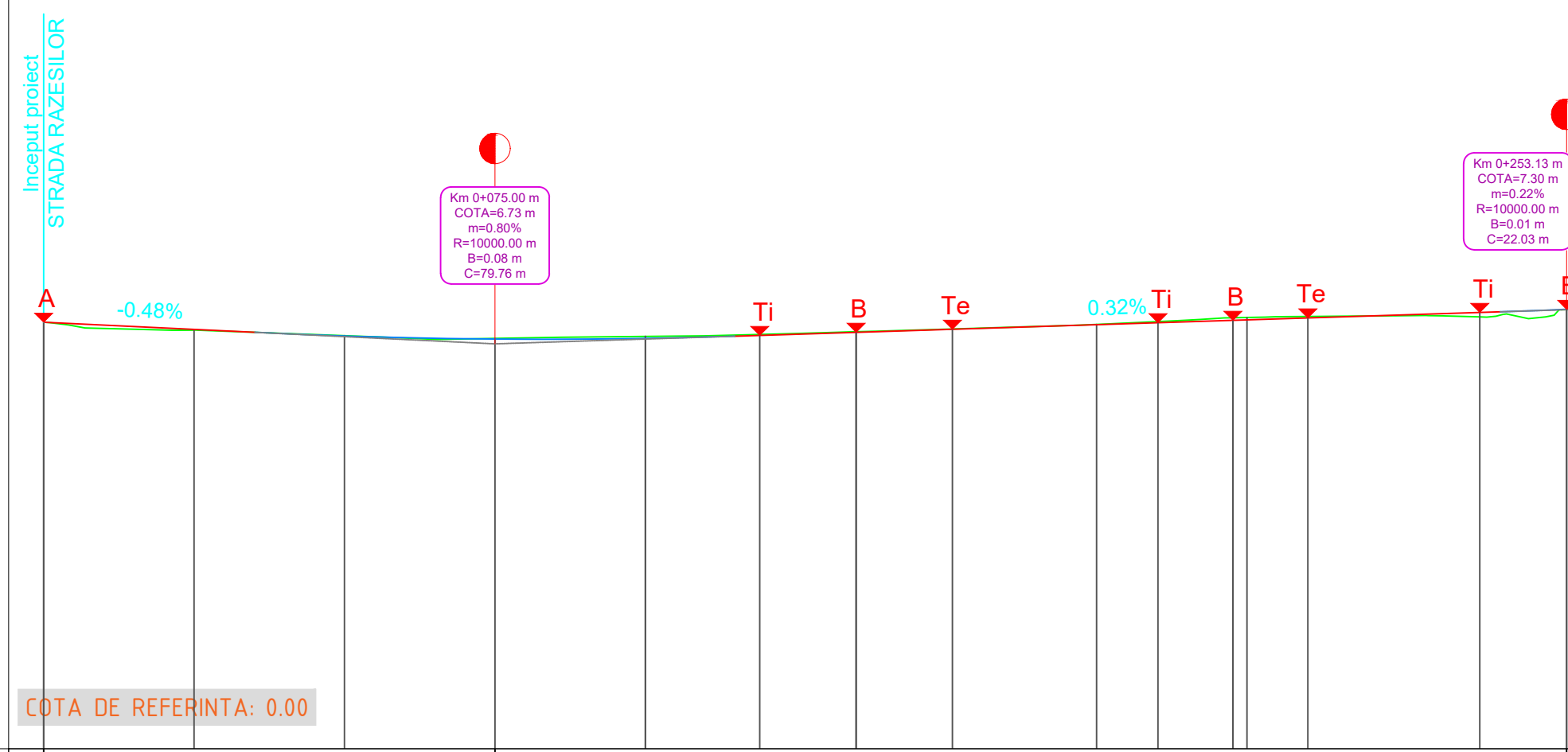
FAZA PROIECT:
 DOCUMENTATIE DE AVIZARE A
 LUCRARILOR DE INTERVENTII
 (D.A.L.I.)

TITLU PLANSA:
 PROFIL LONGITUDINAL
 STRADA LEBEDEI



DECLIVITATI											
DIFERENTE IN AXA	-23	-9	+5	+15	+22	+31	+14	+6	+2	-3	0
COTE PROIECT	12.24	11.44	9.87	8.77	8.56	8.21	7.94	7.53	7.40	7.26	7.04
COTE TEREN	12.46	11.54	9.82	8.62	8.34	7.91	7.80	7.47	7.38	7.29	7.04
PICHETI	I	B	Te	Ti	B	Te	Ti	B	Te	SF	
DISTANTE CUMULATE	0+257.80	0+268.42	0+285.40	0+300.00	0+303.53	0+310.26	0+316.99	0+334.45	0+341.13	0+347.81	0+359.00
ALINIAMENTE SI CURBE	<p>R=90.00 m U=175.98 g T=17.19 m B=1.63 m C=33.96 m</p> <p>Al=18.13 m</p> <p>R=12.00 m U=128.59 g T=7.54 m B=2.17 m C=13.46 m</p> <p>Al=17.46 m</p> <p>R=12.00 m U=129.11 g T=7.47 m B=2.13 m C=13.36 m</p> <p>Al=11.19 m</p>										
KILOMETRAJ											

PROIECT NR.:	13/2023
DATA:	2023
SCARA:	1:100 / 1:1000
SEF PROIECT	ing. Negru Cosmin
PROIECTAT	ing. Negru Cosmin
DESENAT	ing. Negru Cosmin
PLANSA NR.:	PL-11.02



Km 0+075.00 m
 COTA=6.73 m
 m=0.80%
 R=10000.00 m
 B=0.08 m
 C=79.76 m

Km 0+253.13 m
 COTA=7.30 m
 m=0.22%
 R=10000.00 m
 B=0.01 m
 C=22.03 m

DECLIVITATI															
DIFERENTE IN AXA	0	+1	-1	-1	-3	-2	-1	0	0	-2	-4	-4	-2	+7	+1
COTE PROIECT	7.09	6.97	6.86	6.81	6.82	6.87	6.92	6.97	7.05	7.08	7.12	7.13	7.16	7.25	7.30
COTE TEREN	7.09	6.96	6.87	6.82	6.85	6.89	6.93	6.98	7.05	7.10	7.16	7.17	7.18	7.18	7.30
PICHETI	A	P1	P2	P3	P4	Ti	B	Te	P6	Ti	B	Te	Ti	B	P8
DISTANTE CUMULATE	0+000.00	0+025.00	0+050.00	0+075.00	0+100.00	0+119.02	0+135.03	0+151.04	0+175.00	0+185.21	0+197.65	0+200.00	0+210.10	0+238.68	0+253.13
ALINIAMENTE SI CURBE															
KILOMETRAJ															

PROIECT NR.:	13/2023
DATA:	2023
SCARA:	1:100 / 1:1000
SEF PROIECT	ing. Negru Cosmin
PROIECTAT	ing. Negru Cosmin
DESENAT	ing. Negru Cosmin
PLANSA NR.:	PL-12.01

PROIECTANT :

 Strada Traian, Nr. 391, Municipiul Galati, judetul Galati


VERIFICATOR:
 NUME :
 CERINȚA : A4, B2, D
 SEMNĂTURA

BENEFICIAR:
 COMUNA TULUCESTI,
 JUDETUL GALATI

DENUMIRE PROIECT:
 MODERNIZARE DRUMURI
 COMUNALE
 IN COMUNA TULUCESTI,
 JUDETUL GALATI

FAZA PROIECT:
 DOCUMENTATIE DE AVIZARE A
 LUCRARILOR DE INTERVENTII
 (D.A.L.I.)

TITLU PLANSA:
 PROFIL LONGITUDINAL
 STRADA RAZESILOR



DECLIVITATI	0.54% 127.87						
DIFERENTE IN AXA	+7	+18 +17	+10	+11 +6	+1	+1	0
COTE PROIECT	7.38	7.55 7.57	7.71	7.85 7.88	7.92	7.97	7.99
COTE TEREN	7.31	7.37 7.40	7.62	7.75 7.81	7.92	7.95	7.99
PICHETI	Te	P9 Ti	P10 B	Te Ti	P11 B	Te SF	
DISTANTE CUMULATE	0+267.57	0+300.00 0+303.55	0+329.94	0+356.33 0+360.18	0+368.78	0+377.39 0+381.00	
ALINIAMENTE SI CURBE	Al=35.98 m R=250.00 m U=186.56 m T=26.49 m B=1.40 m C=52.78 m Al=3.85 m R=120.00 m U=190.87 m T=8.62 m B=0.31 m C=17.20 m Al=8.61 m						
KILOMETRAJ	hm 3 0+381.00						

PROIECT NR.:	13/2023
DATA:	2023
SCARA:	1:100 / 1:1000
SEF PROIECT	ing. Negru Cosmin
PROIECTAT	ing. Negru Cosmin
DESENAT	ing. Negru Cosmin
PLANSA NR.:	PL-1 2.02

PROIECTANT :

 Strada Traian, Nr. 391, Municipiul Galati, judetul Galati

VERIFICATOR:

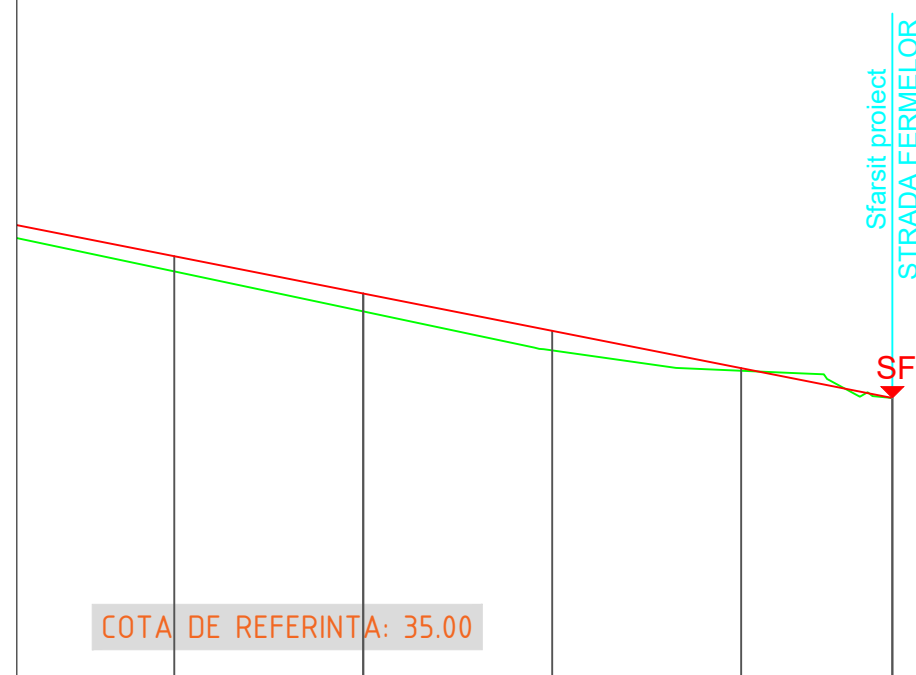
NUME :
 CERINȚA : A4, B2, D
 SEMNĂTURA


BENEFICIAR:
 COMUNA TULUCEȘTI,
 JUDEȚUL GALATI

DENUMIRE PROIECT:
 MODERNIZARE DRUMURI
 COMUNALE
 IN COMUNA TULUCEȘTI,
 JUDEȚUL GALATI

FAZA PROIECT:
 DOCUMENTATIE DE AVIZARE A
 LUCRARILOR DE INTERVENTII
 (D.A.L.I.)

TITLU PLANSA:
 PROFIL LONGITUDINAL
 STRADA FERMELOR



DECLIVITATI					
DIFERENTE IN AXA	+20	+24	+26	+3	0
COTE PROIECT	40.63	40.14	39.64	39.15	38.76
COTE TEREN	40.43	39.90	39.38	39.12	38.76
PICHETI	P11	P12	P13	P14	SF
DISTANTE CUMULATE	0+275.00	0+300.00	0+325.00	0+350.00	0+370.00
ALINIAMENTE SI CURBE					
KILOMETRAJ					

PROIECT NR.:	13/2023
DATA:	2023
SCARA:	1:100 / 1:1000
SEF PROIECT	ing. Negru Cosmin
PROIECTAT	ing. Negru Cosmin
DESENAT	ing. Negru Cosmin
PLANSA NR.:	PL-13.02

VERIFICATOR:

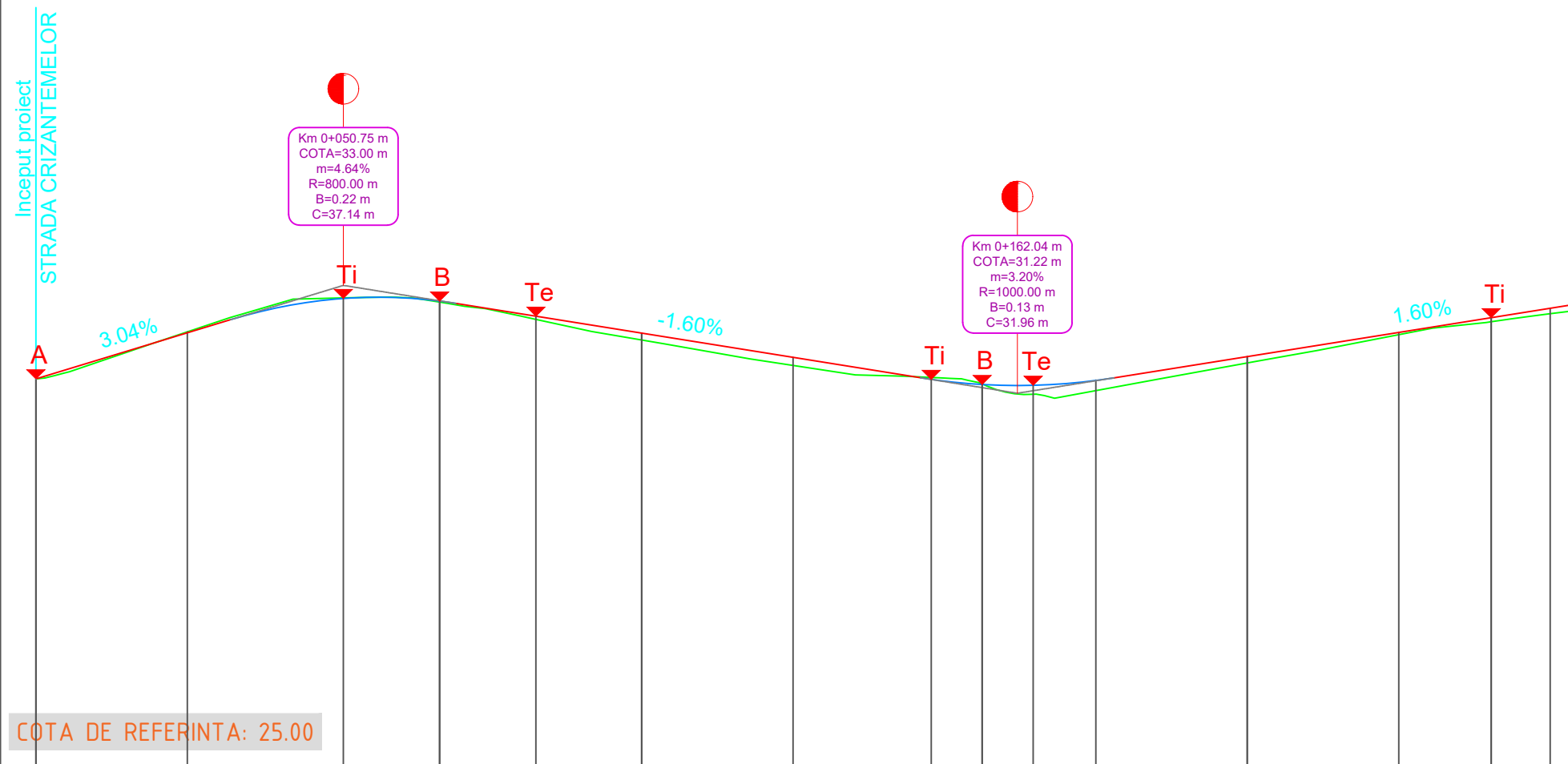
NUME :
 CERINȚA : A4, B2, D
 SEMNĂTURA

BENEFICIAR:
 COMUNA TULUCEȘTI,
 JUDEȚUL GALATI

DENUMIRE PROIECT:
 MODERNIZARE DRUMURI
 COMUNALE
 IN COMUNA TULUCEȘTI,
 JUDEȚUL GALATI

FAZA PROIECT:
 DOCUMENTATIE DE AVIZARE A
 LUCRARILOR DE INTERVENTII
 (D.A.L.I.)

TITLU PLANSA:
 PROFIL LONGITUDINAL
 STRADA
 CRIZANTEMELOR



DECLIVITATI		3.04%		1.60%		1.60%													
		50.75		111.28		145.64													
DIFERENTE IN AXA	0	-2	-1	+2	+5	+11	+13	-3	-1	+14	+15	+17	+10	+4	+7	+9			
COTE PROIECT	31.45	32.21	32.78	32.74	32.49	32.21	31.81	31.44	31.36	31.34	31.35	31.43	31.82	32.22	32.46	32.62			
COTE TEREN	31.45	32.23	32.79	32.72	32.43	32.10	31.67	31.48	31.37	31.20	31.20	31.26	31.72	32.18	32.40	32.53			
PICHETI	A		Ti	B	Te			Ti	B	Te					Ti				
		P1		P2		P3	P4		P5		P6		P7	P8	P9	P10			
DISTANTE CUMULATE	0+000.00	0+025.00	0+050.75	0+066.65	0+082.55	0+100.00	0+125.00	0+147.82	0+156.23	0+162.04	0+164.64	0+175.00	0+200.00	0+225.00	0+240.26	0+250.00			
ALINIAMENTE SI CURBE																			
KILOMETRAJ	0+000.00						hm 1									hm 2			

PROIECT NR.:	13/2023
DATA:	2023
SCARA:	1:100 / 1:1000
SEF PROIECT	ing. Negru Cosmin
PROIECTAT	ing. Negru Cosmin
DESENAT	ing. Negru Cosmin
PLANSA NR.:	PL-14.01

PROIECTANT :

 DM BUILDINGS & ROADS
 ENGINEERING & PARTNERSHIP
 Strada Traian, Nr. 391, Municipiul Galati, judetul Galati

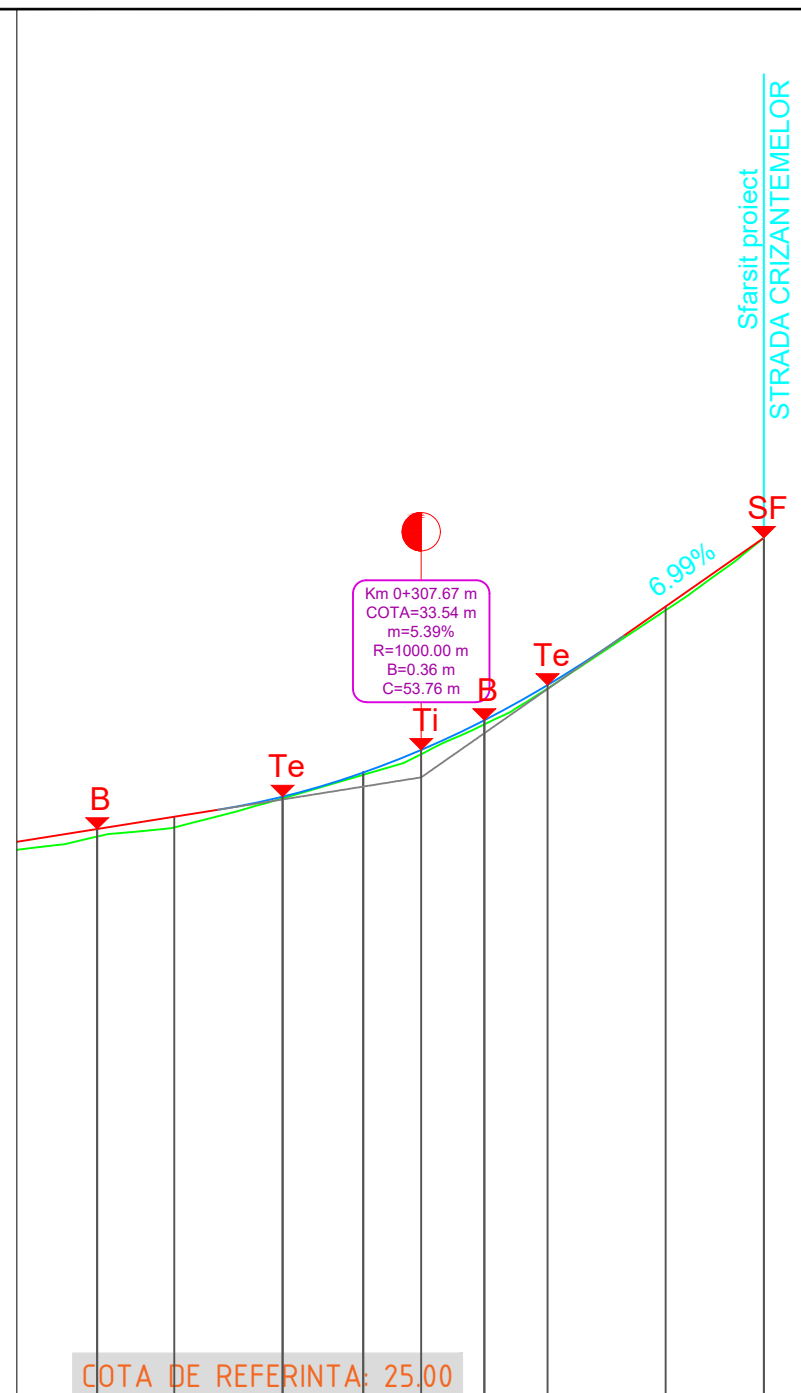
VERIFICATOR:
 NUME :
 CERINȚA : A4, B2, D
 SEMNĂTURA

BENEFICIAR:
 COMUNA TULUCESTI,
 JUDETUL GALATI

DENUMIRE PROIECT:
 MODERNIZARE DRUMURI
 COMUNALE
 IN COMUNA TULUCESTI,
 JUDETUL GALATI

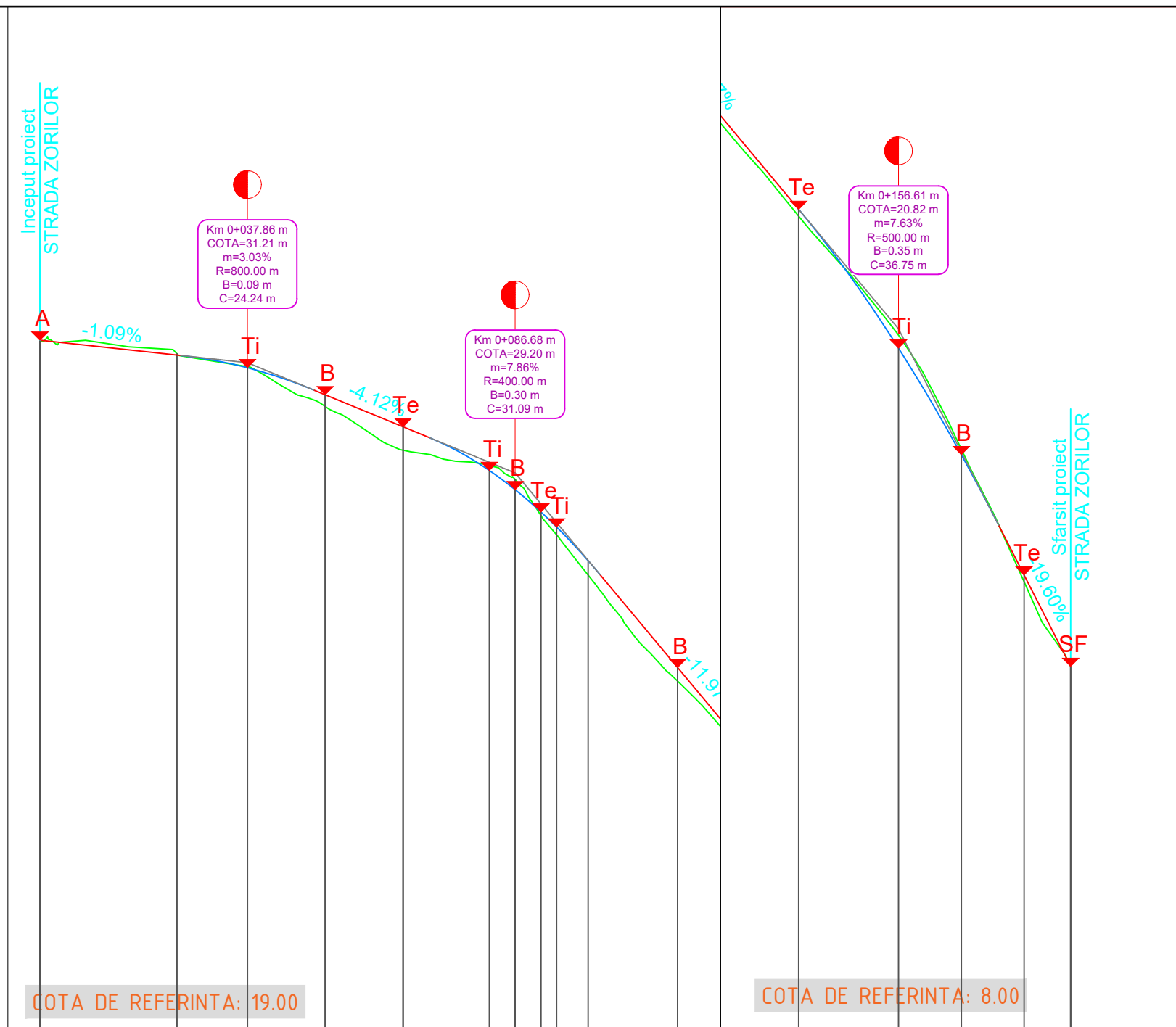
FAZA PROIECT:
 DOCUMENTATIE DE AVIZARE A
 LUCRARILOR DE INTERVENTII
 (D.A.L.I.)

TITLU PLANSA:
 PROFIL LONGITUDINAL
 STRADA
 CRIZANTEMELOR



DECLIVITATI										
DIFERENTE IN AXA	+10	+14	+2	+3	+6	+5	+4	+5	0	
COTE PROIECT	32.85	33.02	33.28	33.60	33.90	34.29	34.76	35.80	36.71	
COTE TEREN	32.76	32.88	33.26	33.57	33.84	34.24	34.72	35.75	36.71	
PICHETI	B P11	P12	Te P13	P14	Ti P15	B P15	Te P16	P16	SF	
DISTANTE CUMULATE	0+264.80	0+275.00	0+289.33	0+300.00	0+307.67	0+316.03	0+324.39	0+340.00	0+353.00	
ALINIAMENTE SI CURBE										
KILOMETRAJ										

PROIECT NR.:	13/2023
DATA:	2023
SCARA:	1:100 / 1:1000
SEF PROIECT	ing. Negru Cosmin
PROIECTAT	ing. Negru Cosmin
DESENAT	ing. Negru Cosmin
PLANSA NR.:	PL-14.02



DECLIVITATI		1.09%		4.12%		11.97%		19.60%								
		37.86		48.83		69.92		31.39								
DIFERENTE IN AXA	0	-2	-2	+21	+43	-9	-19	+7	+14	+26	+25	+12	-23	-10	+12	0
COTE PROIECT	31.62	31.35	31.11	30.62	30.04	29.24	28.89	28.48	28.21	27.59	25.65	23.00	20.47	18.53	16.33	14.67
COTE TEREN	31.62	31.37	31.13	30.41	29.61	29.33	29.08	28.42	28.07	27.33	25.40	22.88	20.71	18.63	16.21	14.67
PICHETI	A		Ti	B	Te	Ti	B	Te	Ti	B	Te	Ti	B	Te	SF	
		P1	P2	P3	P4	P5				P6	P7		P8			
DISTANTE CUMULATE	0+000.00	0+025.00	0+037.86	0+052.05	0+066.24	0+081.97	0+086.68	0+091.39	0+094.24	0+100.00	0+116.32	0+138.40	0+156.61	0+168.05	0+179.50	0+188.00
ALINIAMENTE SI CURBE	<p>Al=37.86 m R=20.00 m U=109.65 g T=17.18 m B=6.36 m C=28.38 m</p> <p>Al=15.73 m R=6.00 m U=100.05 g T=6.00 m B=2.48 m C=9.42 m</p> <p>Al=18.20 m R=32.00 m U=112.13 g T=26.42 m B=9.49 m C=44.17 m</p> <p>Al=8.50 m R=25.00 m U=141.69 g T=12.32 m B=2.87 m C=22.90 m</p>															
KILOMETRAJ	0+000.00	hm 1														0+188.00

PROIECT NR.:	13/2023
DATA:	2023
SCARA:	1:100 / 1:1000
SEF PROIECT	ing. Negru Cosmin
PROIECTAT	ing. Negru Cosmin
DESENAT	ing. Negru Cosmin
PLANSA NR.:	PL-15

VERIFICATOR:

NUME :

CERINȚA : A4, B2, D

SEMNĂTURA

BENEFICIAR:

COMUNA TULUCESTI,
 JUDEȚUL GALATI

DENUMIRE PROIECT:

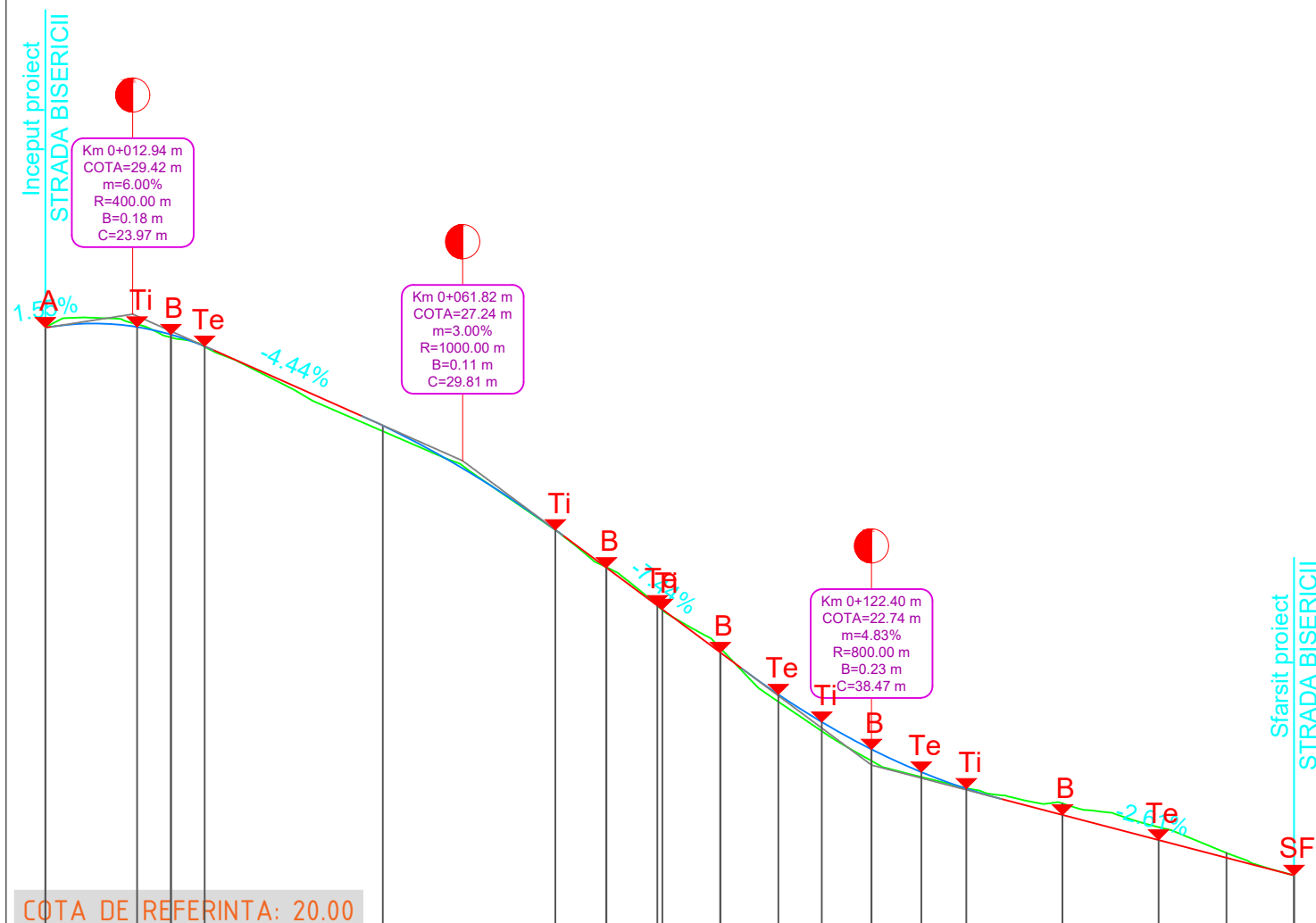
MODERNIZARE DRUMURI
 COMUNALE
 IN COMUNA TULUCESTI,
 JUDEȚUL GALATI

FAZA PROIECT:

DOCUMENTATIE DE AVIZARE A
 LUCRARILOR DE INTERVENTII
 (D.A.L.I.)

TITLU PLANSA:

PROFIL LONGITUDINAL
 STRADA BISERICII



DECLIVITATI	1.55% 12.94	4.44% 48.89	7.44% 60.58	2.61% 62.59															
DIFERENTE IN AXA	0	-5	+4	+1	+8	-4	0	-1	-1	-7	+11	+14	+17	+7	-1	-17	-19	-7	0
COTE PROIECT	29.22	29.24	29.12	28.94	27.76	27.13	26.22	25.66	25.04	24.40	23.78	23.37	22.97	22.63	22.39	22.00	21.63	21.36	21.10
COTE TEREN	29.22	29.24	29.07	28.93	27.68	27.17	26.22	25.67	25.09	24.47	23.67	23.24	22.80	22.56	22.40	22.17	21.82	21.44	21.10
PICHETI	A	Ti	B	Te			Ti	B	Te	Ti	B	Te	Ti	B	Te	Ti	B	Te	SF
DISTANTE CUMULATE	0+000.00	0+012.94	0+018.59	0+023.59	0+050.00	0+061.82	0+075.56	0+083.12	0+089.47	0+100.00	0+108.59	0+115.02	0+122.40	0+129.78	0+136.45	0+150.69	0+164.93	0+175.00	0+185.00
ALINIAMENTE SI CURBE	Al=13.59 m	R=15.00 m U=157.55 g T=5.20 m B=0.87 m C=10.00 m	Al=51.97 m	R=25.00 m U=161.53 g T=7.79 m B=1.19 m C=15.11 m	R=25.00 m U=156.25 g T=8.95 m B=1.55 m C=17.18 m	Al=6.43 m	R=60.00 m U=184.34 g T=7.42 m B=0.46 m C=14.76 m	Al=6.66 m	R=20.00 m U=109.33 g T=17.26 m B=6.42 m C=28.48 m	Al=20.07 m									
KILOMETRAJ	0+000.00	0+185.00																	

PROIECT NR.: 13/2023

DATA: 2023

SCARA: 1:100 / 1:1000

SEF PROIECT: Ing. Negru Cosmin

PROIECTAT: Ing. Negru Cosmin

DESENAT: Ing. Negru Cosmin

PLANSA NR.: PL-16

PROIECTANT :

 DM BUILDINGS & ROADS
 ENGINEERING & PARTNERSHIP
 Strada Traian, Nr. 391, Municipiul Galati, judetul Galati

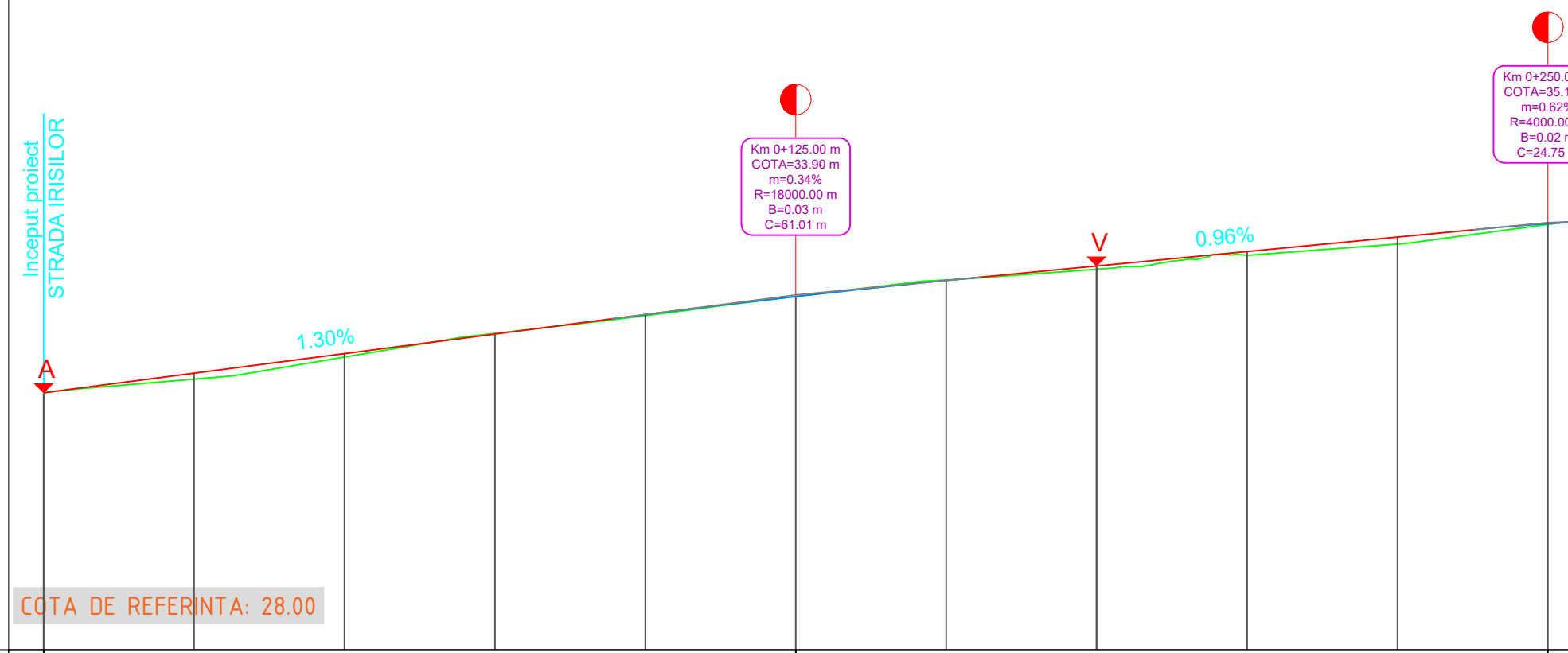
VERIFICATOR:
 NUME :
 CERINȚA : A4, B2, D
 SEMNĂTURA

BENEFICIAR:
 COMUNA TULUCESTI,
 JUDEȚUL GALATI

DENUMIRE PROIECT:
 MODERNIZARE DRUMURI
 COMUNALE
 IN COMUNA TULUCESTI,
 JUDEȚUL GALATI

FAZA PROIECT:
 DOCUMENTATIE DE AVIZARE A
 LUCRARILOR DE INTERVENTII
 (D.A.L.I.)

TITLU PLANSA:
 PROFIL LONGITUDINAL
 STRADA IRISILOR



Km 0+125.00 m
 COTA=33.90 m
 m=0.34%
 R=18000.00 m
 B=0.03 m
 C=61.01 m

Km 0+250.00
 COTA=35.11 m
 m=0.62%
 R=4000.00 m
 B=0.02 m
 C=24.75 m

DECLIVITATI												
DIFERENTE IN AXA	0	+10	+6	-1	+2	0	-1	+6	+6	+12	+1	
COTE PROIECT	32.27	32.60	32.93	33.25	33.58	33.88	34.14	34.38	34.62	34.86	35.08	
COTE TEREN	32.27	32.50	32.87	33.26	33.56	33.87	34.15	34.33	34.56	34.75	35.07	
PICHETI	A	P1	P2	P3	P4	P5	P6	P7	P8	P9	P10	
DISTANTE CUMULATE	0+000.00	0+025.00	0+050.00	0+075.00	0+100.00	0+125.00	0+150.00	0+175.00	0+200.00	0+225.00	0+250.00	
ALINIAMENTE SI CURBE												
KILOMETRAJ	0+000.00										hm 1	hm 2

PROIECT NR.:	13/2023
DATA:	2023
SCARA:	1:100 / 1:1000
SEF PROIECT	ing. Negru Cosmin
PROIECTAT	ing. Negru Cosmin
DESENAT	ing. Negru Cosmin
PLANSA NR.:	PL-17.01

PROIECTANT :

 ENGINEERING & PARTNERSHIP
 Strada Traian, Nr. 391, Municipiul Galati, judetul Galati

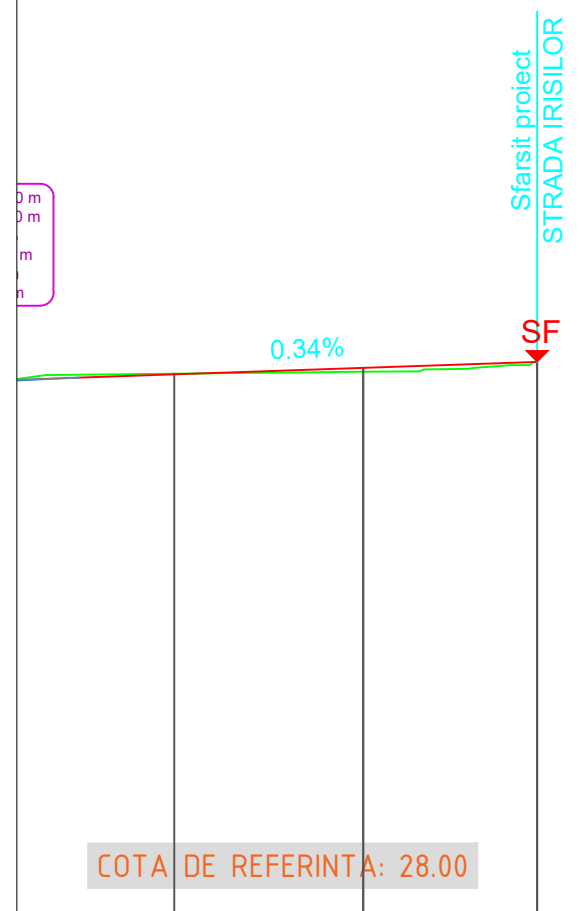
VERIFICATOR:
 NUME :
 CERINȚA : A4, B2, D
 SEMNĂTURA

BENEFICIAR:
 COMUNA TULUCESTI,
 JUDETUL GALATI

DENUMIRE PROIECT:
 MODERNIZARE DRUMURI
 COMUNALE
 IN COMUNA TULUCESTI,
 JUDETUL GALATI

FAZA PROIECT:
 DOCUMENTATIE DE AVIZARE A
 LUCRARILOR DE INTERVENTII
 (D.A.L.I.)

TITLU PLANSA:
 PROFIL LONGITUDINAL
 STRADA IRISILOR

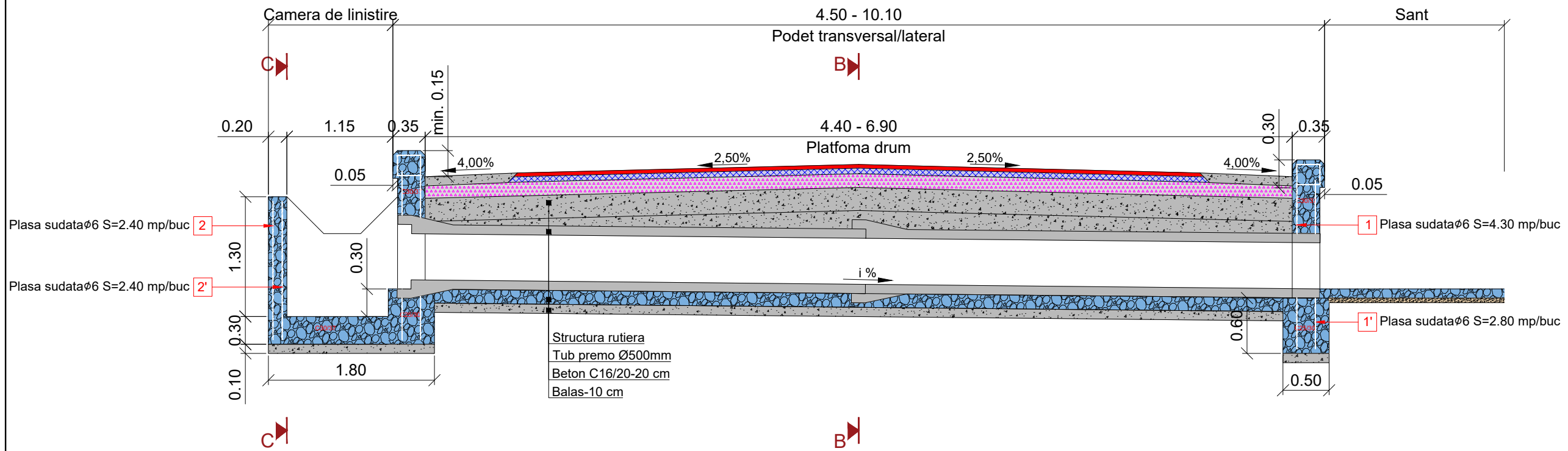


DECLIVITATI	0.34% 73.00		
DIFERENTE IN AXA	-1	+5	0
COTE PROIECT	35.19	35.28	35.35
COTE TEREN	35.20	35.23	35.35
PICHETI	P11	P12	SF
DISTANTE CUMULATE	0+275.00	0+300.00	0+323.00
ALINIAMENTE SI CURBE	m		
KILOMETRAJ	hm 3	0+323.00	

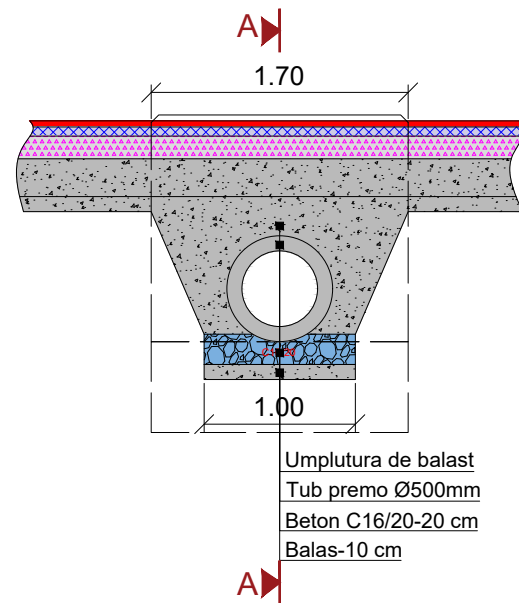
PROIECT NR.:	13/2023
DATA:	2023
SCARA:	1:100 / 1:1000
SEF PROIECT	ing. Negru Cosmin
PROIECTAT	ing. Negru Cosmin
DESENAT	ing. Negru Cosmin
PLANSA NR.:	PL-17.02

DETALIU PODET TRANSVERSAL/LATERAL Ø500 mm, L=5.0/7.50/10.0 m

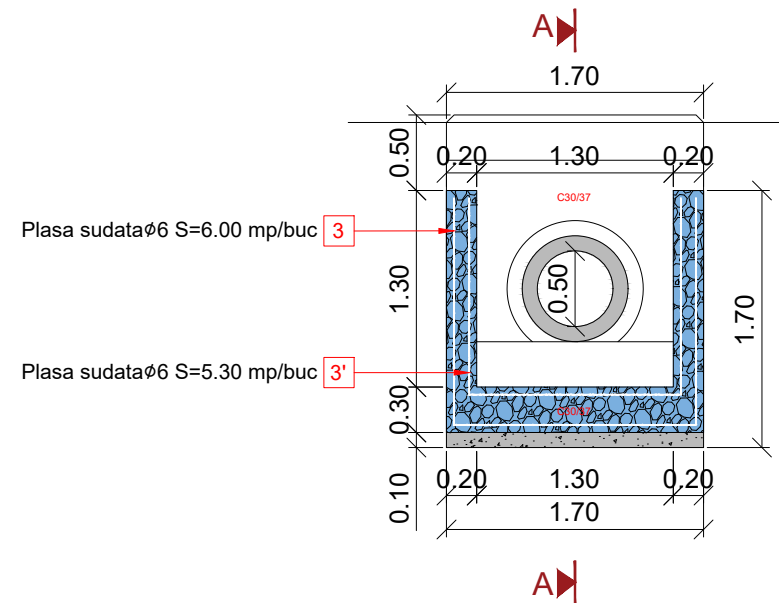
SECTIUNE LONGITUDINALA A - A



SECTIUNE B - B



SECTIUNE C - C



Nota:

1. Clasa de importanta conform HG 766/97: C - constructii de importanta normala;
2. Cerinta de calitate conform HG 925/95: - A4,B2,D;
3. Eventualele diferente intre situatia proiectata si amplasamentul lucrarii se vor aduce la cunostinta proiectantului, iar modificarea solutiilor se va face numai cu acordul in scris al acestuia.

Extras de armare podet

Marca	φ	n	L/S (m)/(mp)	Armatura
				Plasa sudata
1/1'	8	2	7.10	63.19
2/2'	8	1	4.80	21.36
3/3'	8	1	11.30	50.29
Total lungimi/ suprafata pe diametru (m)/(mp)				134.84
Masa pe metru (kg/m)/(kg/mp)				4.450
Masa totala (kg)				135

PROIECTANT :

DM BUILDINGS & ROADS
ENGINEERING & PARTNERSHIP
Strada Traian, Nr. 391, Municipiul Galati, judetul Galati

VERIFICATOR:

NUME :

CERINȚA : A4, B2, D

SEMNĂTURA

BENEFICIAR:

COMUNA TULUCESTI,
JUDETUL GALATI

DENUMIRE PROIECT:

MODERNIZARE DRUMURI
COMUNALE
IN COMUNA TULUCESTI,
JUDETUL GALATI

FAZA PROIECT:

DOCUMENTATIE DE AVIZARE A
LUCRARILOR DE INTERVENTII
(D.A.L.I.)

TITLU PLANSA:

DETALIU PODET TUBULAR
Ø500 mm

PROIECT NR.: 13/2023

DATA: 2023

SCARA: 1:50

SEF PROIECT Ing. Negru Cosmin

PROIECTAT Ing. Negru Cosmin

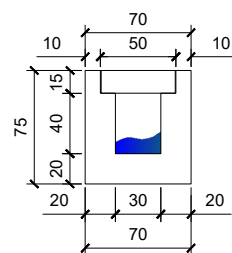
DESENAT Ing. Negru Cosmin

PLANSA NR.: DE-2

PLAN COFRAJ SI ARMARE RIGOLA CAROSABILA

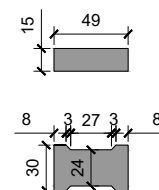
PLAN COFRAJ

Detaliu rigola carosabila

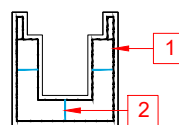


Beton C30/37
turnat monolit

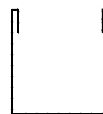
Detaliu placuta carosabila prefabricata




PLAN ARMARE



1 Plasa sudata $\phi 6$ S=2.40 mp/m



1" Plasa sudata $\phi 6$ S=1.70 mp/m



2 OB 37 15 $\phi 8$ /m L=0.35 m



Extras de armare pentru 1 m de rigola carosabila					
Marca	ϕ	n	L/S (m / mp)	Armatura	
				$\phi 8$	Plasa sudata
1/1'	6	1	4.10		18.25
2	8	15	0.35	5.25	18.25
Total lungimi / suprafata pe diametru (m) / (mp)				5.25	18.25
Masa pe metru (kg/m) / (kg/mp)				0.395	4.450
Masa totala (kg)				23	

Nota:

1. Clasa de importanta conform HG 766/97: C - constructii de importanta normala;
2. Cerinta de calitate conform HG 925/95: - A4,B2,D;
3. Eventualele diferente intre situatia proiectata si amplasamentul lucrarii se vor aduce la cunostinta proiectantului, iar modificarea solutiilor se va face numai cu acordul in scris al acestuia.

DETALIU PODET CORUGAT Ø300 ACCES PROPRIETATI

PROIECTANT :

DM BUILDINGS & ROADS
ENGINEERING & PARTNERSHIP
Strada Traian, Nr. 391, Municipiul Galati, judetul Galati

VERIFICATOR:

NUME :
CERINȚA : A4, B2, D
SEMNĂTURA

BENEFICIAR:

COMUNA TULUCESTI,
JUDETUL GALATI

DENUMIRE PROIECT:

MODERNIZARE DRUMURI
COMUNALE
IN COMUNA TULUCESTI,
JUDETUL GALATI

FAZA PROIECT:

DOCUMENTATIE DE AVIZARE A
LUCRARILOR DE INTERVENTII
(D.A.L.I.)

TITLU PLANSA:

DETALIU PODET TUBULAR
Ø300 mm
ACCES PROPRIETATI

PROIECT NR.: 13/2023

DATA: 2023

SCARA: 1:50

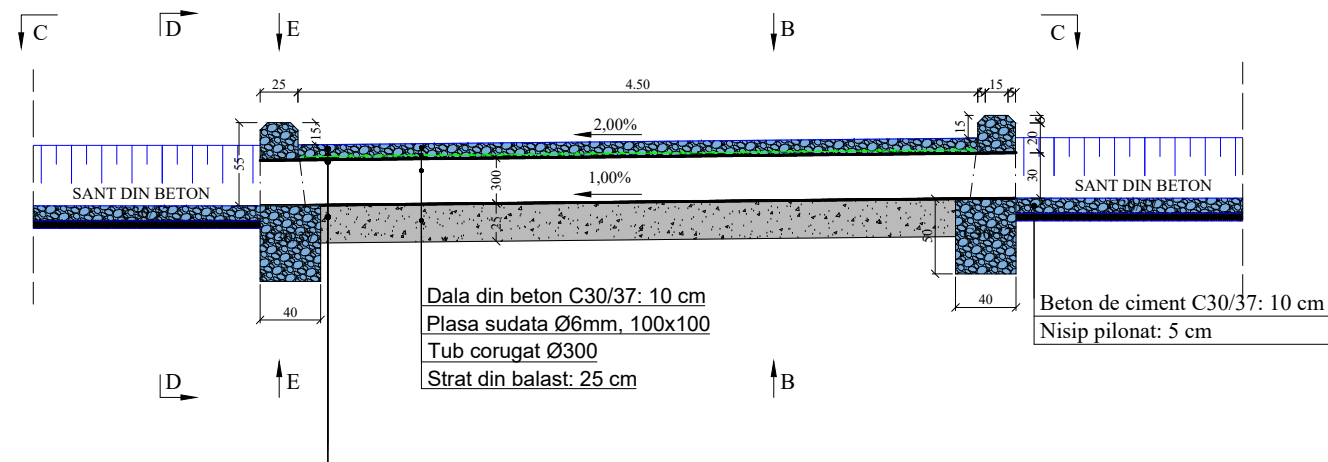
SEF PROIECT ing. Negru Cosmin

PROIECTAT ing. Negru Cosmin

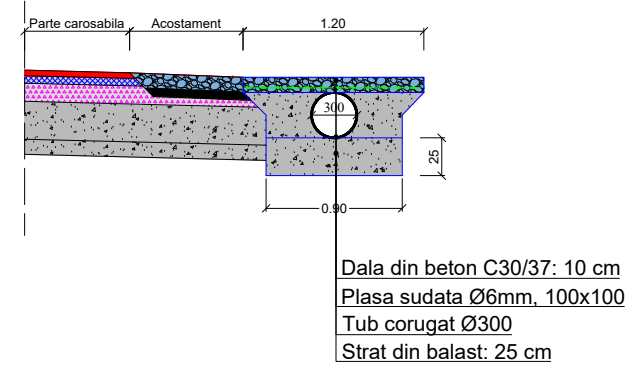
DESENAT ing. Negru Cosmin

PLANSA NR.: DE 1

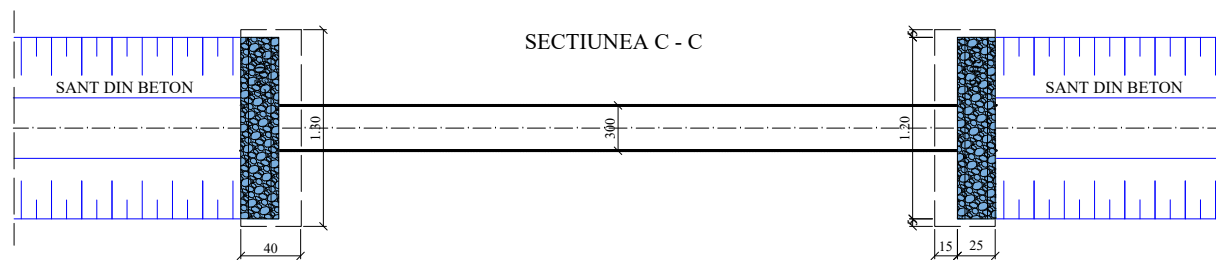
SECTIUNEA A - A



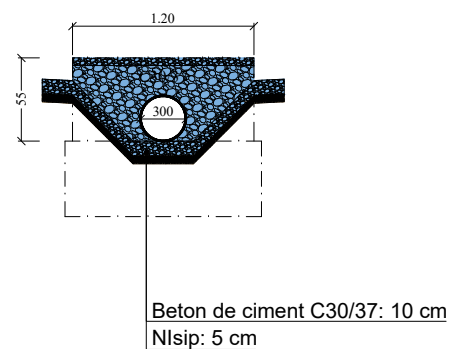
SECTIUNEA B - B



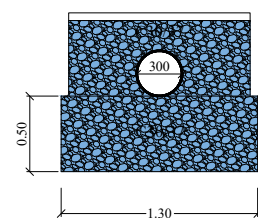
SECTIUNEA C - C



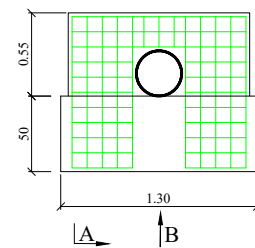
SECTIUNEA D - D



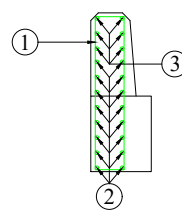
SECTIUNEA E - E



SECTIUNEA A - A

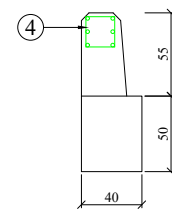


SECTIUNEA B - B



① 10 BST 500 Ø 10 L=2.60
20 100 20 100

SECTIUNEA C - C



④ 32 BST500 Ø 10 L=1.00
1.15 10 10
③ 6 BST500 Ø 10 L=1.35
40 10 10
② 32 BST500 Ø 10 L=0.60

Nota:

- Orice modificare a prezentei planse se face numai cu acordul scris al proiectantului.
- Orice neconcordanta cu prevederile prezentei planse si situatia din amplasamentul lucrarii, se va aduce la cunostinta proiectantului.

BETON - SR EN 206-1, SR 13510/2006
Clasa de expunere XC4+XF2
C30/37 - S2 - H11A - 0÷32; A/Cmax=0,50
Dozaj minim de ciment = 300 kg/mc
Aditiv - reducător de apa/plastifiant