

HOTARARE GUVERN 971/2002	<i>Modificat(a)</i>
Emitent: Guvern Domenii: Administrare judete municipii orase comune	M.O. 692/2002
Hotarare privind atestarea domeniului public al judetului Botosani precum si al municipiilor, oraselor si comunelor din judetul Botosani	

M.OF. 692 din 20 septembrie 2002

HOTARARE
privind atestarea domeniului public al judetului
Botosani, precum si al municipiilor, oraselor si
comunelor din judetul Botosani

In temeiul prevederilor art. 107 din Constitutia Romaniei si ale art. 21 alin. (3) din Legea nr. 213/1998 privind proprietatea publica si regimul juridic al acesteia,

Guvernul Romaniei adopta prezenta hotarare.

Articol unic. -Se atesta apartenenta la domeniul public al judetului Botosani precum si al municipiilor, oraselor si comunelor din judetul Botosani a bunurilor cuprinse in anexele nr. 1-73*) care fac parte integranta din prezenta hotarare.

PRIM-MINISTRU
ADRIAN NASTASE

Contrasemneaza:
Ministrul administratiei publice,
Octav Cozmanca
Ministrul finantelor publice,
Mihai Nicolae Tanasescu

Bucuresti, 5 septembrie 2002.
Nr. 971.

*) Anexele nr. 1-73 se publica ulterior.



MONITORUL OFICIAL

AL

ROMÂNIEI

Anul XIV — Nr. 692 bis

PARTEA I

LEGI, DECRETE, HOTĂRĂRI ȘI ALTE ACTE

Vineri, 20 septembrie 2002

H-G. 971 din 5-IX-2002

ANEXA Nr. 73 — Inventarul bunurilor care
aparțin domeniului public al comunei
Vorona

JUDETUL BOTOSANI

Comisia speciala pentru întocmirea
inventarului bunurilor care alcatuiesc
domeniul public al comunei Vorona

Anexa nr.73

Înscris de consiliul local
prin Hotărârea nr.15 din 28.06.2001

PRIMAR,
Ivasuc Mircea

INVENTARUL

bunurilor care apartin domeniului public al comunei Vorona

*Sarta - Vorona Hae - Tudora
DC 55 - (HA 540/2000)*

Nr.crt.	Codul de clasificare	Denumirea bunului	Elemente de identificare	Anul dobândirii sau darii în folosinta	Valoarea de inventar	Situatia juridica actuala
1	1.3.7. X	Drum com.	D.C. 548 - 2,749 km.	1952	1.154.509.000	✓ Domeniul public
2	1.3.7. X	Drum com.	D.C. 738 - 1,033 km	1952	433.833.000	✓ Domeniul public
3	1.3.7. X	Drum com.	D.C. 59 - 2,265 km	1952	951.241.000	✓ Domeniul public
4	1.3.7. X	Drum com.	D.C. 386 - 0,461 km	1952	109.700.000	✓ Domeniul public
5	1.3.7. X	Drum com.	D.C. 638 - 1,689 km	1952	709.336.000	✓ Domeniul public
6	1.3.7.	Drum com.	D.C. 812 - 2,19 km	1952	894.125.000	✓ Domeniul public
7	1.3.7.	Drum satesc	D.S. 14 - 0,159 km	1952	21.594.000	✓ Domeniul public
8	1.3.7.	Drum satesc	D.S. 35 - 0,230 km	1952	32.323.000	✓ Domeniul public
9	1.3.7.	Drum satesc	D.S. 40 - 0,200 km	1952	27.162.000	✓ Domeniul public
10	1.3.7.	Drum satesc	D.S. 87 - 0,067 km	1952	999.000	✓ Domeniul public
11	1.3.7.	Drum satesc	D.S. 101 - 1,326 km	1952	419.659.000	✓ Domeniul public
12	1.3.7.	Drum satesc	D.S. 113 - 0,030 km	1952	4.074.000	✓ Domeniul public
13	1.3.7.	Drum satesc	D.S. 122 - 0,033 km	1952	4.482.000	✓ Domeniul public
14	1.3.7.	Drum satesc	D.S. 129 - 0,042 km	1952	5.704.000	✓ Domeniul public
15	1.3.7.	Drum satesc	D.S. 147 - 0,047 km	1952	6.383.000	✓ Domeniul public
16	1.3.7.	Drum satesc	D.S. 208 - 0,678 km	1952	230.201.000	✓ Domeniul public
17	1.3.7.	Drum satesc	D.S. 210 - 0,050 km	1952	6.791.000	✓ Domeniul public
18	1.3.7.	Drum satesc	D.S. 238 - 0,136 km	1952	18.063.000	✓ Domeniul public
19	1.3.7.	Drum satesc	D.S. 277 - 0,062 km	1952	48.756.000	✓ Domeniul public
20	1.3.7.	Drum satesc	D.S. 302 - 0,133 km	1952	6.791.000	✓ Domeniul public
21	1.3.7.	Drum satesc	D.S. 315 - 0,359 km	1952		✓ Domeniul public
22	1.3.7.	Drum satesc	D.S. 317 - 0,050 km	1952		✓ Domeniul public
23	1.3.7.	Drum satesc	D.S. 318 - 0,025 km	1958	3.395.000	✓ Domeniul public

41005

Nr.crt.	Codul de clasificare	Denumirea bunului	Elemente de identificare	Anul dobândirii sau dării în folosință	Valoarea de inventar	Situatia juridica actuala
24	1.3.7.	Drum satesc	D.S. 320 - 0,292 km	1958	39.657.000	Domeniu public
25	1.3.7.	Drum satesc	D.S. 331 - 1,237 km	1958	420.419.000	Domeniu public
26	1.3.7.	Drum satesc	D.S. 397 - 0,733 km	1958	99.550.000	Domeniu public
27	1.3.7.	Drum satesc	D.S. 491 - 0,280 km	1958	38.027.000	Domeniu public
28	1.3.7.	Drum satesc	D.S. 520 - 0,106 km	1958	14.396.000	Domeniu public
29	1.3.7.	Drum satesc	D.S. 552 - 0,192 km	1958	26.076.000	Domeniu public
30	1.3.7.	Drum satesc	D.S. 573 - 0,313 km	1958	42.373.000	Domeniu public
31	1.3.7.	Drum satesc	D.S. 577 - 0,083 KM	1958	11.272.000	Domeniu public
32	1.3.7.	Drum satesc	D.S. 584 - 0,049 KM	1958	6.655.000	Domeniu public
33	1.3.7.	Drum satesc	D.S. 661 - 0,061 KM	1954	8.285.000	Domeniu public
34	1.3.7.	Drum satesc	D.S. 612 - 4,290 km	1954	582.623.000	Domeniu public
35	1.3.7.	Drum satesc	D.S. 629 - 0,045 km	1954	6.112.000	Domeniu public
36	1.3.7.	Drum satesc	D.S. 663 - 0,030 km	1954	4.074.000	Domeniu public
37	1.3.7.	Drum satesc	D.S. 665 - 0,867 km	1954	117.749.000	Domeniu public
38	1.3.7.	Drum satesc	D.S. 665 - 0,100 km	1954	1.358.000	Domeniu public
39	1.3.7.	Drum satesc	D.S. 685 - 0,030 km	1954	4.074.000	Domeniu public
40	1.3.7.	Drum satesc	D.S. 708 - 0,160 km	1954	21.730.000	Domeniu public
41	1.3.7.	Drum satesc	D.S. 14 - 0,065 km	1954	8.828.000	Domeniu public
42	1.3.7.	Drum satesc	D.S. 16 - 0,060 km	1954	8.149.000	Domeniu public
43	1.3.7.	Drum satesc	D.S. 27 - 0,108 km	1954	14.668.000	Domeniu public
44	1.3.7.	Drum satesc	D.S. 70 - 0,130 km	1954	17.656.000	Domeniu public
45	1.3.7.	Drum satesc	D.S. 104 - 0,222 km	1954	93.234.000	Domeniu public
46	1.3.7.	Drum satesc	D.S. 150 - 0,094 km	1952	12.766.000	Domeniu public
47	1.3.7.	Drum satesc	D.S. 170 - 0,075 km	1952	10.186.000	Domeniu public
48	1.3.7.	Drum satesc	D.S. 185 - 2,283 km	1952	777.147.000	Domeniu public
49	1.3.7.	Drum satesc	D.S. 14 - 0,064 km	1952	8.692.000	Domeniu public
50	1.3.7.	Drum satesc	D.S. 16 - 0,040 km	1952	5.432.000	Domeniu public
51	1.3.7.	Drum satesc	D.S. 27 - 0,0108 km	1952	1.467.000	Domeniu public
52	1.3.7.	Drum satesc	D.S. 70 - 0,259 km	1952	13.174.000	Domeniu public
53	1.3.7.	Drum satesc	D.S. 117 - 0,032 km	1952	87.931.000	Domeniu public
54	1.3.7.	Drum satesc	D.S. 150 - 0,094 km	1952	4.346.000	Domeniu public
55	1.3.7.	Drum satesc	D.S. 170 - 0,075 km	1952	12.766.000	Domeniu public
56	1.3.7.	Drum satesc	D.S. 185 - 2,283 km	1952	10.186.000	Domeniu public
57	1.3.7.	Drum satesc	D.S. 14 - 0,031 km	1952	775.147.000	Domeniu public
58	1.3.7.	Drum satesc	D.S. 15 - 1,215 km	1952	4.210.000	Domeniu public
59	1.3.7.	Drum satesc	D.S. 24 - 0,066 km	1952	412.529.000	Domeniu public
60	1.3.7.	Drum satesc	D.S. 47 - 0,053 km	1952	8.964.000	Domeniu public
61	1.3.7.	Drum satesc	D.S. 47 - 0,053 km	1952	17.995.000	Domeniu public

Nr.crt.	Codul de clasificare	Denumirea bunului	Elemente de identificare	Anul dobândirii sau dariei în folosință	Valoarea de inventar	Situația juridică actuală
62	1.3.7.	Drum satesc	D.S. 56 - 0,084 km	1952	11.408.000	Domeniu public
63	1.3.7. X	Drum satesc	D.S. 67 - 0,079 km	1952	26.823.000	Domeniu public
64	1.3.7.	Drum satesc	D.S. 81 - 0,034 km	1952	4.618.000	Domeniu public
65	1.3.7. X	Drum satesc	D.S. 73 - 0,9375 km	1952	127.324.000	Domeniu public
66	1.3.7.	Drum satesc	D.S. 172 - 1,614 km	1952	548.001.000	Domeniu public
67	1.3.7.	Drum satesc	D.S. 236 - 0,883 km	1952	119.922.000	Domeniu public
68	1.3.7.	Drum satesc	D.S. 204 - 0,245 km	1952	32.274.000	Domeniu public
69	1.3.7.	Drum satesc	D.S. 240 - 0,036 km	1952	4.889.000	Domeniu public
70	1.3.7.	Drum satesc	D.S. 60 - 0,142 km	1952	4.889.000	Domeniu public
71	1.3.7.	Drum satesc	D.S. 243 - 0,294 km	1952	19.285.000	Domeniu public
72	1.3.7.	Drum satesc	D.S. 247 - 0,133 km	1959	39.929.000	Domeniu public
73	1.3.7.	Drum satesc	D.S. 260 - 0,257 km	1959	18.063.000	Domeniu public
74	1.3.7.	Drum satesc	D.S. 291 - 0,100 km	1959	34.917.000	Domeniu public
75	1.3.7.	Drum satesc	D.S. 305 - 0,181 km	1959	13.581.000	Domeniu public
76	1.3.7.	Drum satesc	D.S. 391 - 0,896 km	1959	24.582.000	Domeniu public
77	1.3.7. X	Drum satesc	D.S. 383 - 0,565 km	1959	121.688.000	Domeniu public
78	1.3.7. X	Drum satesc	D.S. 316 - 0,104 km	1959	76.734.000	Domeniu public
79	1.3.7.	Drum satesc	D.S. 362 - 0,120 km	1959	14.124.000	Domeniu public
80	1.3.7.	Drum satesc	D.S. 417 - 0,255 km	1959	16.297.000	Domeniu public
81	1.3.7. X	Drum satesc	D.S. 424 - 0,264 km	1959	34.432.000	Domeniu public
82	1.3.7.	Drum satesc	D.S. 425 - 0,280 km	1959	35.854.000	Domeniu public
83	1.3.7.	Drum satesc	D.S. 349 - 0,200 km	1959	38.027.000	Domeniu public
84	1.3.7.	Drum satesc	D.S. 338 - 0,870 km	1959	27.162.000	Domeniu public
85	1.3.7.	Drum satesc	D.S. 326 - 0,100 km	1959	118.156.000	Domeniu public
86	1.3.7.	Drum satesc	D.S. 407 - 0,266 km	1959	13.581.000	Domeniu public
87	1.3.7.	Drum satesc	D.S. 146 - 0,523 km	1959	36.126.000	Domeniu public
88	1.3.7.	Drum satesc	D.S. 131 - 0,233 km	1959	71.030.000	Domeniu public
89	1.3.7.	Drum satesc	D.S. 113 - 0,897 km	1959	31.644.000	Domeniu public
90	1.3.7.	Drum satesc	D.S. 12 - 0,251 km	1959	113.977.000	Domeniu public
91	1.3.7.	Drum satesc	D.S. 31 - 0,067 km	1959	85.218.000	Domeniu public
92	1.3.7.	Drum satesc	D.S. 38 - 0,020 km	1959	22.748.000	Domeniu public
93	1.3.7.	Drum satesc	D.S. 77 - 0,086 km	1959	2.716.000	Domeniu public
94	1.3.7.	Drum satesc	D.S. 104 - 0,037 km	1959	11.680.000	Domeniu public
95	1.3.7.	Drum satesc	D.S. 104 - 0,036 km	1959	5.025.000	Domeniu public
96	1.3.7.	Drum satesc	D.S. 116 - 0,155 km	1968	5.025.000	Domeniu public
97	1.3.7.	Drum satesc	D.S. 124 - 0,234 km	1968	21.051.000	Domeniu public
98	1.3.7.	Drum satesc	D.S. 136 - 0,096 km	1968	31.170.000	Domeniu public
99	1.3.7.	Drum satesc	D.S. 188 - 0,126 km	1968	13.038.000	Domeniu public
				1968	42.871.000	Domeniu public

Nr.crt.	Codul de clasificare	Denumirea bunului	Elemente de identificare	Anul dobândirii sau darii în folosință	Valoarea de inventar	Situatia juridica actuala
100	1.3.7.	Drum satesc	D.S. 193 - 0,133 km	1968	18.063.000	✓ Domeniu public
101	1.3.7.	Drum satesc	D.S.215 - 0,100 km	1968	13.581.000	✓ Domeniu public
102	1.3.7.	Drum satesc	D.S. 217 - 0,950 km	1968	129.291.000	✓ Domeniu public
103	1.3.7.	Drum satesc	D.S. 244 - 0,046 km	1968	6.427.000	✓ Domeniu public
104	1.3.7.	Drum satesc	D.S.254 - 0,078 km	1968	26.483.000	✓ Domeniu public
105	1.3.7.	Drum satesc	D.S. 273 - 0,050 km	1968	6.791.000	✓ Domeniu public
106	1.3.7.	Drum satesc	D.S. 277 - 0,417 km	1959	56.634.000	✓ Domeniu public
107	1.3.7.	Drum satesc	D.S. 283 - 0,190 km	1959	64.519.000	✓ Domeniu public
108	1.3.7.	Drum satesc	D.S. 284 - 0,704 km	1959	95.612.000	✓ Domeniu public
109	1.3.7.	Drum satesc	D.S. 285 - 0,058 km	1959	7.877.000	✓ Domeniu public
110	1.3.7.	Drum satesc	D.S. 304 - 0,070 km	1959	9.507.000	✓ Domeniu public
111	1.3.7.	Drum satesc	D.S. 337 - 0,113 km	1959	15.347.000	✓ Domeniu public
112	1.3.7.	Drum satesc	D.S.360 - 0,080 km	1959	10.185.000	✓ Domeniu public
113	1.3.7.	Drum satesc	D.S. 377 - 0,431 km	1959	58.525.000	✓ Domeniu public
114	1.3.7.	Drum satesc	D.S. 413 - 0,299 km	1959	40.608.000	✓ Domeniu public
115	1.3.7.	Drum satesc	D.S.416 - 0,083 km	1959	11.272.000	✓ Domeniu public
116	1.3.7.	Drum satesc	D.S. 422 - 0,124 km	1959	42.102.000	✓ Domeniu public
117	1.3.7.	Drum satesc	D.S.423 - 0,294 km	1959	39.929.000	✓ Domeniu public
118	1.3.7.	Drum satesc	D.S. 454 - 0,515 km	1954	69.943.000	✓ Domeniu public
119	1.3.7.	Drum satesc	D.S.482 - 0,057 km	1954	23.939.000	✓ Domeniu public
120	1.3.7. X	Drum satesc	D.S. 499 - 0,49 km	1954	52.576.000	✓ Domeniu public
121	1.3.7. X	Drum satesc	D.S. 506 - 0,796 km *	1954	270.266.000	✓ Domeniu public
122	1.3.7.	Drum satesc	D.S. 530 - 0,256 km	1954	86.920.000	✓ Domeniu public
123	1.3.7.	Drum satesc	D.S. 554 - 1,075 km †	1954	364.995.000	✓ Domeniu public
124	1.3.7.	Drum satesc	D.S.562 - 0,223 km	1954	30.286.000	✓ Domeniu public
125	1.3.7.	Drum satesc	D.S. 568 - 0,113 km	1954	15.347.000	✓ Domeniu public
126	1.3.7.	Drum satesc	D.S. 575 - 0,126 km	1954	17.112.000	✓ Domeniu public
127	1.3.7.	Drum satesc	D.S.589 - 0,031 km	1954	4.210.000	✓ Domeniu public
128	1.3.7.	Drum satesc	D.S. 619 - 0,120 km	1951	16.297.000	✓ Domeniu public
129	1.3.7.	Drum satesc	D.S. 636 - 0,269 km	1951	36.533.000	✓ Domeniu public
130	1.3.7.	Drum satesc	D.S.703 - 0,053 km	1951	7.198.000	✓ Domeniu public
131	1.3.7.	Drum satesc	D.S. 709 - 0,082 km	1951	11.137.000	✓ Domeniu public
132	1.3.7.	Drum satesc	D.S. 740 - 0,160 km	1951	67.196.000	✓ Domeniu public
133	1.3.7.	Drum satesc	D.S. 758 - 0,067 km	1951	22.748.000	✓ Domeniu public
134	1.3.7.	Drum satesc	D.S. 777 - 0,071 km	1951	9.543.000	✓ Domeniu public
135	1.3.7.	Drum satesc	D.S.789 - 0,306 km	1951	41.558.000	✓ Domeniu public
136	1.3.7.	Drum satesc	D.S. 792 - 0,412 km	1951	55.955.000	✓ Domeniu public
137	1.3.7.	Drum satesc	D.S. 57 - 0,078 km	1951	10.593.000	✓ Domeniu public

3. cdr

952 9,52 4

Nr.crt.	Codul de clasificare	Denumirea bunului	Elemente de identificare	Anul dobândirii sau darii în folosință	Valoarea de inventar	Situatia juridica actuala
138	1.3.7.	Drum satesc	D.S.64 - 0,105 km	1951	14.260.000	✓ Domeniu public
139	1.3.7.	Drum satesc	D.S. 65 - 0,074 km	1951	10.457.000	✓ Domeniu public
140	1.3.7.	Drum satesc	D.S. 66 - 0,054 km	1962	6.111.000	✓ Domeniu public
141	1.3.7. X	Drum satesc	D.S. 86 - 0,045 km	1962	18.335.000	✓ Domeniu public
142	1.3.7.	Drum satesc	D.S. 115 - 0,385 km	1962	52.288.000	✓ Domeniu public
143	1.3.7.	Drum satesc	D.S. 188 - 0,721 km	1962	302.801.000	✓ Domeniu public
144	1.3.7.	Drum satesc	D.S. 194 - 0,029 km	1962	9.846.000	✓ Domeniu public
145	1.3.7.	Drum satesc	D.S. 200 - 0,1601 km	1962	54.359.000	✓ Domeniu public
146	1.3.7.	Drum satesc	D.S.248 - 0,318 km	1962	43.188.000	✓ Domeniu public
147	1.3.7.	Drum satesc	D.S. 291 - 0,267 km	1962	36.262.000	✓ Domeniu public
148	1.3.7.	Drum satesc	D.S. 297 - 0,437 km	1962	148.375.000	✓ Domeniu public
149	1.3.7.	Drum satesc	D.S.315 - 0,730 km	1962	99.143.000	✓ Domeniu public
150	1.3.7.	Drum satesc	D.S. 316 - 0,800 km	1962	335.979.000	✓ Domeniu public
151	1.3.7.	Drum satesc	D.S.335 - 0,221 km	1962	30.014.000	✓ Domeniu public
152	1.3.7.	Drum satesc	D.S. 354 - 0,330 km	1952	44.818.000	✓ Domeniu public
153	1.3.7.	Drum satesc	D.S. 354/1 - 0,067 km	1952	22.740.000	✓ Domeniu public
154	1.3.7.	Drum satesc	D.S. 386 - 0,171 km	1952	58.060.000	✓ Domeniu public
155	1.3.7.	Drum satesc	D.S. 387 - 0,288 km	1952	39.114.000	✓ Domeniu public
156	1.3.7.	Drum satesc	D.S. 459 - 0,714 km	1952	96.970.000	✓ Domeniu public
157	1.3.7.	Drum satesc	D.S. 488 - 0,040 km	1952	5.432.000	✓ Domeniu public
158	1.3.7.	Drum satesc	D.S.491 - 0,108 km	1952	14.667.000	✓ Domeniu public
159	1.3.7.	Drum satesc	D.S. 535 - 0,250 km	1952	33.953.000	✓ Domeniu public
160	1.3.7.	Drum satesc	D.S. 553 - 0,109 km	1952	14.803.000	✓ Domeniu public
161	1.3.7.	Drum satesc	D.S.566 - 0,050 km	1952	6.791.000	✓ Domeniu public
162	1.3.7.	Drum satesc	D.S. 589 - 0,099 km	1952	33.613.000	✓ Domeniu public
163	1.3.7.	Drum satesc	D.S.614 - 0,216 km	1952	29.335.000	✓ Domeniu public
164	1.3.7.	Drum satesc	D.S. 647 - 0,249 km	1952	84.543.000	✓ Domeniu public
165	1.3.7. X	Drum satesc	D.S. 670 - 0,490 km	1952	205.687.000	✓ Domeniu public
166	1.3.7.	Drum satesc	D.S. 724 - 0,590 km	1952	80.129.000	✓ Domeniu public
167	1.3.7.	Drum satesc	D.S. 786 - 0,219 km	1952	74.357.000	✓ Domeniu public
168	1.3.17.2.	Pod beton - „Hlaghie”	D.S. 548 - 0,060 km	1975	10.000.000	✓ Domeniu public
169	1.3.17.1.	Pod lemn - „Arnoasei”	D.S. 55 A - 0,050 km	1970	3.500.000	✓ Domeniu public
170	1.3.17.1.	Pod lemn - „Michiu”	D.S.123 - 0,040 km	1970	3.500.000	✓ Domeniu public
171	1.3.17.2.	Pod beton - „Ciobanasu”	D.S. 629 - 0,060 km	1975	1.500.000	✓ Domeniu public
172	1.3.17.2.	Pod beton - „Livadariu”	D.S. 104 - 0,050 km	1975	1.500.000	✓ Domeniu public
173	1.3.17.2.	Pod tuburi - „Saidruc”	D.S.14 - 0,020 km	1970	3.000.000	✓ Domeniu public
174	1.3.17.2.	Pod tuburi - „Moscalu”	D.S. 14 - 0,010 km	1965	1.000.000	✓ Domeniu public
175	1.3.17.2.	Pod beton - „Anofreesei”	D.S. 73 - 0,250 km	1992	750.000.000	✓ Domeniu public

Nr.crt.	Codul de clasificare	Denumirea bunului	Elemente de identificare	Anul dobândirii sau dării în folosință	Valoarea de inventar	Situația juridică actuală
176	1.3.17.2.	Pod beton - „Smadici”	D.S. 73 - 0,060 km	1960	3.000.000	Domeniu public
177	1.3.17.2.	Pod beton - „Zaharia”	D.S. 73 - 0,050 km	1960	2.500.000	Domeniu public
178	1.3.17.2.	Pod beton - „Puhaceni”	D. Vichal - 0,250 km	1995	70.000.000	Domeniu public
179	1.3.17.2.	Pod beton - „La Imas”	D.S. 370 - 0,200 km	1997	2.000.000	Domeniu public
180	1.3.17.2.	Pod beton - „Magazie”	D.C. 169 - 0,020 km	1967	1.000.000	Domeniu public
181	1.3.17.2.	Pod beton - „Median”	D.S. 554 - 0,020 km	1969	2.000.000	Domeniu public
182	1.3.17.2.	Pod beton - „Bahna”	D.S. 636 - 0,030 km	1978	3.500.000	Domeniu public
183	1.3.17.2.	Pod beton - „Petcu”	D.S. 86/188 - 0,060 km	1993	2.000.000	Domeniu public
184	1.3.17.2.	Pod beton - „Humarie”	D.S. 589 - 0,060 km	1992	2.000.000	Domeniu public
185	1.3.17.2.	Pod tuburi - „Imas”	D.S. 68 - 0,040 km	1993	1.500.000	Domeniu public
186	0.1.	Cimitir - Icuseni	C.C.1.739 - 1,36 ha	1927		Domeniu public
187	0.1.	Cimitir - Protopeni	C.C.1.445 - 0,2844 ha	1936		Domeniu public
188	0.1.	Cimitir - Chiscovata	P.C.-132 - 0,4154 ha	1921		Domeniu public
189	0.1.	Cimitir - Poiana	P.C.-455 - 1,53 ha	1917		Domeniu public
190	0.1.	Cimitir - Vorona-Mare	P.C.374 - 0,7191 ha	1918		Domeniu public
191	0.1.	Cimitir - Vorona-Teodoru	P.C.156 - 0,4800 ha	1920		Domeniu public
192	0.1.	Cimitir - Pancu	P.C.26 - 0,6700 ha	1917		Domeniu public
193	0.1.	Cimitir - Joldesti	P.C.34 - 0,7000ha	1917		Domeniu public
194	0.1.	Cimitir - Vorona-Noua	P.C.33 - 1,16 ha	1918		Domeniu public
195	1.5.9.	PIATA - MIXTA	P.C.51 - 1,2896 ha	1992	12.000.000	Domeniu public
196	0.1.	PARC - JOLDESTI	P.C.560 - 1,200 ha	1992	50.000.000	Domeniu public
197	0.1.	PARC POIANA	P.C.489 - 0,0652	1979	5.000.000	Domeniu public
198	0.1.	PARC - PROTOPOP.	P.C.252 - 0,1100ha	1979	5.000.000	Domeniu public
199	0.1.	PARC - PROTOPOP.	P.C.588 - 0,140	1979	2.000.000	Domeniu public
200	0.1.	PARC - PROTOPOP.	P.C.590 - 0,0839	1979	3.000.000	Domeniu public
201	1.3.7.	TROTUAR - POIANA	D.C.208 - 0,200ha	1981	5.000.000	Domeniu public
202	1.3.7.	TROTUAR - VORONA	D.J.208 - 0,669 ha	1981	10.000.000	Domeniu public
203	1.6.2.	Gradinita - Poiana	P.C.522 - 0,1758 ha	1952	30.000.000	Domeniu public
204	1.6.1.	Camin - Poiana	P.C.522 - 0,0600ha	1958	15.000.000	Domeniu public
205	1.6.2.	Biblioteca - Vorona-Mare	P.C.243 - 0,1000ha	1970	20.000.000	Domeniu public
206	1.6.2.	Gradinita - Icuseni	P.C.760 - 0,2055 ha	1941	12.000.000	Domeniu public
207	1.6.1.	Camin Joldesti	P.C. 48 - 0,1429	1978	10.000.000	Domeniu public
208	1.6.4.	Cladire Prim-rie-Camin cultural	P.C.194 - 0,8762 ha	1977	817.300.000	Domeniu public
209	1.2.8.	Lac-scoala - Vorona-centru	P.C.193 - 0,092 ha	1987	10.000.000	Domeniu public
210	1.6.1.	Apartament - Nr.9 Vorona - centru	P.C.55 - 32 m.p.	1985	40.000.000	Domeniu public
211	1.6.4.	Anexa C.L. - Vorona	P.C.193 - 820 m.p.	1958	15.000.000	Domeniu public

Nr.crt.	Codul de clasificare	Denumirea bunului	Elemente de identificare	Anul dobândirii sau dării în folosință	Valoarea de inventar	Situația juridică actuală
212	1.6.2.	Gradinița-biblioteca Vorona-centru	P.C.184 - 0,1050 ha	1981	615.300.000	Domeniu public
213	1.6.2.	Gradinița Joldesti	P.C.560 - 0,0020 ha	1967	40.000.000	Domeniu public
214	1.3.7.1.	Drum Vicinal	D.E.4 - 0,225 km	1962	30.558.000	Domeniu public
215	1.3.7.1.	Drum Vicinal	D.E.12 - 0,400 km	1962	54.325.000	Domeniu public
216	1.3.7.1.	Drum Vicinal	D.E.16 - 1,125 km	1962	152.788.000	Domeniu public
217	1.3.7.1.	Drum Vicinal	D.E.19 - 0,100 km	1962	13.581.000	Domeniu public
218	1.3.7.1.	Drum Vicinal	D.E.27 - 0,320 km	1962	43.460.000	Domeniu public
219	1.3.7.1.	Drum Vicinal	D.E.44 - 1,575 km.	1962	213.904.000	Domeniu public
220	1.3.7.1.	Drum Vicinal	D.E.131 - 0,800 km	1962	108.650.000	Domeniu public
221	1.3.7.1.	Drum Vicinal	D.E.144 - 0,250 km	1962	33.953.000	Domeniu public
222	1.3.7.1.	Drum Vicinal	D.E.145 - 0,600 km	1962	81.487.000	Domeniu public
223	1.3.7.1.	Drum Vicinal	D.E.152 - 0,150 km	1962	20.372.000	Domeniu public
224	1.3.7.1.	Drum Vicinal	D.E.164 - 0,350 km	1962	47.534.000	Domeniu public
225	1.3.7.1.X	Drum Vicinal	D.E.172 - 0,050 km	1962	6.791.000	Domeniu public
226	1.3.7.1.	Drum Vicinal	D.E.180 - 0,325 km	1962	44.139.000	Domeniu public
227	1.3.7.1.	Drum Vicinal	D.E.183 - 0,750 km	1962	101.859.000	Domeniu public
228	1.3.7.1.	Drum Vicinal	D.E.188 - 1,850 km	1962	251.252.000	Domeniu public
229	1.3.7.1.	Drum Vicinal	D.E.191 - 0,375 km	1962	50.929.000	Domeniu public
230	1.3.7.1.	Drum Vicinal	D.E.202 - 0,675 km	1962	91.673.000	Domeniu public
231	1.3.7.1.	Drum Vicinal	D.E.214 - 0,075 km	1962	10.186.000	Domeniu public
232	1.3.7.1.	Drum Vicinal	D.E.216 - 0,025 km	1962	3.395.000	Domeniu public
233	1.3.7.1.	Drum Vicinal	D.E.219 - 0,175 km	1962	23.767.000	Domeniu public
234	1.3.7.1.	Drum Vicinal	D.E.220 - 0,275 km	1962	37.348.000	Domeniu public
235	1.3.7.1.	Drum Vicinal	D.E.224 - 0,100km	1962	13.581.000	Domeniu public
236	1.3.7.1.	Drum Vicinal	D.E.266 - 0,225km	1962	30.558.000	Domeniu public
237	1.3.7.1.	Drum Vicinal	D.E.290 - 0,259 km	1962	33.953.000	Domeniu public
238	1.3.7.1.	Drum Vicinal	D.E.243 - 1,000 km	1962	135.812.000	Domeniu public
239	1.3.7.1.	Drum Vicinal	D.E.247 - 2,075 km	1962	281.810.000	Domeniu public
240	1.3.7.1.	Drum Vicinal	D.E.292 - 0,825 km	1962	112.045.000	Domeniu public
241	1.3.7.1.	Drum Vicinal	D.E.297 - 0,050 km	1962	6.791.000	Domeniu public
242	1.3.7.1.	Drum Vicinal	D.E.306 - 0,600 km	1962	81.487.000	Domeniu public
243	1.3.7.1.	Drum Vicinal	D.E.309 - 0,500 km	1962	67.906.000	Domeniu public
244	1.3.7.1.	Drum Vicinal	D.E.311 - 0,550km	1962	74.697.000	Domeniu public
245	1.3.7.1.X	Drum Vicinal	D.E.333 - 0,925 km	1962	125.626.000	Domeniu public
246	1.3.7.1.	Drum Vicinal	D.E.334 - 1,175 km	1962	159.579.000	Domeniu public
247	1.3.7.1.	Drum Vicinal	D.E.335 - 0,875 km	1962	118.835.000	Domeniu public
248	1.3.7.1.	Drum Vicinal	D.E.341 - 0,575 km	1962	78.092.000	Domeniu public
249	1.3.7.1.	Drum Vicinal	D.E.355 - 0,125 km	1962	16.976.000	Domeniu public

Nr.crt.	Codul de clasificare	Denumirea bunului	Elemente de identificare	Anul dobândirii sau dării în folosință	Valoarea de inventar	Situația juridică actuală
250	1.3.7.1.	Drum Vicinal	D.E. 360 - 0,825 km	1962	112.045.000	✓ Domeniu public
251	1.3.7.1.	Drum Vicinal	D.E. 367 - 0,050 km	1962	67.906.000	✓ Domeniu public
252	1.3.7.1.	Drum Vicinal	D.E. 370 - 0,425 km	1962	57.720.000	✓ Domeniu public
253	1.3.7.1.	Drum Vicinal	D.E. 384 - 0,950 km	1962	129.021.000	✓ Domeniu public
254	1.3.7.1.	Drum Vicinal	D.E. 402 - 0,225 km	1962	30.558.000	✓ Domeniu public
255	1.3.7.1. X	Drum Vicinal	D.E. 410 - 0,925 km.	1962	125.626.000	✓ Domeniu public
256	1.3.7.1.	Drum Vicinal	D.E. 414 - 0,925 km	1962	125.626.000	✓ Domeniu public
257	1.3.7.1.	Drum Vicinal	D.E. 421 - 0,475 km	1962	64.511.000	✓ Domeniu public
258	1.3.7.1.	Drum Vicinal	D.E. 433 - 0,075 km	1962	10.186.000	✓ Domeniu public
259	1.3.7.1.	Drum Vicinal	D.E. 434 - 0,725	1962	98.464.000	✓ Domeniu public
260	1.3.7.1.	Drum - Vicinal	D.E. 434/1 - 0,375 km	1962	50.929.000	✓ Domeniu public
261	1.3.7.1.	Drum - Vicinal	D.E. 436 - 0,075 km	1962	10.186.000	✓ Domeniu public
262	1.3.7.1.	Drum - Vicinal	D.E. 458 - 0,320 km	1962	43.460.000	✓ Domeniu public
263	1.3.7.1.	Drum - Vicinal	D.E. 460 - 0,200 km	1962	27.162.000	✓ Domeniu public
264	1.3.7.1.	Drum - Vicinal	D.E. 488 - 0,400km	1962	54.325.000	✓ Domeniu public
265	1.3.7.1.	Drum - Vicinal	D.E. 492 - 0,450 km	1962	61.115.000	✓ Domeniu public
266	1.3.7.1.	Drum - Vicinal	D.E. 497 - 0,025 km	1962	3.395.000	✓ Domeniu public
267	1.3.7.1.	Drum - Vicinal	D.E. 509 - 0,100 km	1962	13.581.000	✓ Domeniu public
268	1.3.7.1.	Drum - Vicinal	D.E. 511 - 0,025 km	1962	3.395.000	✓ Domeniu public
269	1.3.7.1.	Drum - Vicinal	D.E. 520 - 0,025 km	1962	3.395.000	✓ Domeniu public
270	1.3.7.1.	Drum - Vicinal	D.E. 557 - 0,150 km	1962	20.372.000	✓ Domeniu public
271	1.3.7.1.	Drum - Vicinal	D.E. 589 - 0,575 km	1962	78.092.000	✓ Domeniu public
272	1.3.7.1.	Drum - Vicinal	D.E. 603 - 0,250 km	1962	33.953.000	✓ Domeniu public
273	1.3.7.1.	Drum - Vicinal	D.E. 608 - 0,825 km	1962	112.045.000	✓ Domeniu public
274	1.3.7.1.	Drum - Vicinal	D.E. 609 - 0,225 km	1962	30.558.000	✓ Domeniu public
275	1.3.7.1.	Drum - Vicinal	D.E. 611 - 0,800 km	1962	108.650.000	✓ Domeniu public
276	1.3.7.1.	Drum - Vicinal	D.E. 613 - 0,250 km	1962	33.953.000	✓ Domeniu public
277	1.3.7.1.	Drum - Vicinal	D.E. 614 - 1,225 km	1962	166.370.000	✓ Domeniu public
278	1.3.7.1.	Drum - Vicinal	D.E. 616 - 0,300 km	1962	40.744.000	✓ Domeniu public
279	1.3.7.1.	Drum - Vicinal	D.E. 617 - 0,300 km	1962	40.743.000	✓ Domeniu public
280	1.3.7.1.	Drum - Vicinal	D.E. 618 - 0,575 km	1962	78.020.000	✓ Domeniu public
281	1.3.7.1.	Drum - Vicinal	D.E. 620 - 0,050 km	1962	6.791.000	✓ Domeniu public
282	1.3.7.1.	Drum Vicinal	D.E. 640 - 0,175 km	1962	23.767.000	✓ Domeniu public
283	1.3.7.1.	Drum Vicinal	D.E. 647 - 0,275 km	1962	37.348.000	✓ Domeniu public
284	1.3.7.1.	Drum Vicinal	D.E. 649 - 0,050 km	1962	6.791.000	✓ Domeniu public
285	1.3.7.1.	Drum Vicinal	D.E. 651 - 0,175 km	1962	23.767.000	✓ Domeniu public
286	1.3.7.1.	Drum Vicinal	D.E. 663 - 0,700km	1962	95.068.000	✓ Domeniu public
287	1.3.7.1.	Drum Vicinal	D.E. 664 - 1,875 km	1962	254.647.000	✓ Domeniu public

Nr.crt.	Codul de clasificare	Denumirea bunului	Elemente de identificare	Anul dobândirii sau dării în folosință	Valoarea de inventar	Situația juridică actuală
288	1.3.7.1.	Drum Vicinal	D.E665 - 0,050 km	1962	6.791.000	✓ Domeniu public
289	1.3.7.1.	Drum Vicinal	D.E 667 - 0,325 km	1962	44.139.000	✓ Domeniu public
290	1.3.7.1.	Drum Vicinal	D.E 669 - 0,225 km	1962	30.558.000	✓ Domeniu public
291	1.3.7.1.	Drum Vicinal	D.E671 - 0,125 km	1962	16.976.000	✓ Domeniu public
292	1.3.7.1.	Drum Vicinal	D.E675 - 0,175 km	1962	23.767.000	✓ Domeniu public
293	1.3.7.1.	Drum Vicinal	D.E 676 - 1,600 km	1962	217.299.000	✓ Domeniu public
294	1.3.7.1.	Drum Vicinal	D.E 678 - 0,275 km	1962	37.348.000	✓ Domeniu public
295	1.3.7.1.	Drum Vicinal	D.E 681 - 0,300 km	1962	40.744.000	✓ Domeniu public
296	1.3.7.1.	Drum Vicinal	D.E 684 - 0,150 km	1962	20.372.000	✓ Domeniu public
297	1.3.7.1.	Drum Vicinal	D.E 686 - 0,100 km	1962	13.581.000	✓ Domeniu public
298	1.3.7.1.	Drum Vicinal	D.E687 - 0,075 km	1962	10.186.000	✓ Domeniu public
299	1.3.7.1.	Drum Vicinal	D.E 689 - 0,050 km	1962	6.791.000	✓ Domeniu public
300	1.3.7.1.	Drum Vicinal	D.E 691 - 0,075 km	1962	10.186.000	✓ Domeniu public
301	1.3.7.1.	Drum Vicinal	D.E 693 - 0,575 km	1962	78.092.000	✓ Domeniu public
302	1.3.7.1.	Drum Vicinal	D.E 695 - 0,275 km	1962	37.348.000	✓ Domeniu public
303	1.3.7.1.	Drum Vicinal	D.E 699 - 0,300 km	1962	40.744.000	✓ Domeniu public
304	1.3.7.1.	Drum Vicinal	D.E 700 - 0,500 km	1962	67.906.000	✓ Domeniu public
305	1.3.7.1.	Drum Vicinal	D.E 702 - 0,300km	1962	40.744.000	✓ Domeniu public
306	1.3.7.1.	Drum Vicinal	D.E704 - 0,075 km	1962	10.186.000	✓ Domeniu public
307	1.3.7.1.	Drum Vicinal	D.E706 - 0,225 km	1962	30.558.000	✓ Domeniu public
308	1.3.7.1.	Drum Vicinal	D.E707 - 0,450 km	1962	61.115.000	✓ Domeniu public
309	1.3.7.1.	Drum Vicinal	D.E 709 - 0,050 km	1962	6.791.000	✓ Domeniu public
310	1.3.7.1.	Drum Vicinal	D.E711 - 0,300 km	1962	40.744.000	✓ Domeniu public
311	1.3.7.1.	Drum Vicinal	D.E 714 - 0,275 km	1962	37.348.000	✓ Domeniu public
312	1.3.7.1.	Drum Vicinal	D.E 715 - 0,100 km	1962	13.581.000	✓ Domeniu public
313	1.3.7.1.	Drum Vicinal	D.E 718 - 0,325 km	1962	44.139.000	✓ Domeniu public
314	1.3.7.1.	Drum Vicinal	D.E 720 - 0,150 km	1962	20.372.000	✓ Domeniu public
315	1.3.7.1.	Drum Vicinal	D.E 723 - 0,100 km	1962	13.581.000	✓ Domeniu public
316	1.3.7.1.	Drum Vicinal	D.E 727 - 0,175 km	1962	23.767.000	✓ Domeniu public
317	1.3.7.1.	Drum Vicinal	D.E 728 - 0,125 km	1962	16.976.000	✓ Domeniu public
318	1.3.7.1.	Drum Vicinal	D.E 730 - 0,450 km	1962	61.115.000	✓ Domeniu public
319	1.3.7.1.	Drum Vicinal	D.E 737 - 0,300 km	1962	40.744.000	✓ Domeniu public
320	1.3.7.1.	Drum Vicinal	D.E 739 - 0,050 km	1962	6.791.000	✓ Domeniu public
321	1.3.7.1.	Drum Vicinal	D.E 740 - 0,250 km	1962	33.953.000	✓ Domeniu public
322	1.3.7.1.	Drum Vicinal	D.E 741 - 0,075 km	1962	10.186.000	✓ Domeniu public
323	1.3.7.1.	Drum Vicinal	D.E 744 - 0,325 km	1962	44.139.000	✓ Domeniu public
324	1.3.7.1.	Drum Vicinal	D.E 746 - 0,400 km	1962	54.325.000	✓ Domeniu public
325	1.3.7.1.	Drum Vicinal	D.E 749 - 0,250 km	1962	33.953.000	✓ Domeniu public

Nr.crt.	Codul de clasificare	Denumirea bunului	Elemente de identificare	Anul dobândirii sau dării în folosință	Valoarea de inventar	Situația juridică actuală
326	1.3.7.1.	Drum Vicinal	D.E 750 - 1,425 km	1962	193.532.000	✓ Domeniul public
327	1.3.7.1.	Drum Vicinal	D.E 751 - 0,525 km	1962	71.301.000	✓ Domeniul public
328	1.3.7.1.	Drum Vicinal	D.E 752 - 0,300 km	1962	40.744.000	✓ Domeniul public
329	1.3.7.1.	Drum Vicinal	D.E 756 - 0,075 km	1962	10.186.000	✓ Domeniul public
330	1.3.7.1.	Drum Vicinal	D.E 759 - 0,200km	1962	27.162.000	✓ Domeniul public
331	1.3.7.1.	Drum Vicinal	D.E 762 - 0,475 km	1962	64.511.000	✓ Domeniul public
332	1.3.7.1.	Drum Vicinal	D.E 770 - 0,425 km	1962	57.720.000	✓ Domeniul public
333	1.3.7.1.	Drum Vicinal	D.E 775 - 0,250 km	1962	33.953.000	✓ Domeniul public
334	1.3.7.1.	Drum Vicinal	D.E 778 - 0,400km	1962	54.325.000	✓ Domeniul public
335	1.3.7.1.	Drum Vicinal	D.E 780 - 0,275 km	1962	37.348.000	✓ Domeniul public
336	1.3.7.1.	Drum Vicinal	D.E 781 - 0,150 km	1962	20.372.000	✓ Domeniul public
337	1.3.7.1.	Drum Vicinal	D.E 783 - 0,225 km	1962	30.558.000	✓ Domeniul public
338	1.3.7.1.	Drum Vicinal	D.E 785 - 0,275 km	1962	37.348.000	✓ Domeniul public
339	1.3.7.1.	Drum Vicinal	D.E 788 - 0,050 km	1962	6.791.000	✓ Domeniul public
340	1.3.7.1.	Drum Vicinal	D.E 790 - 0,100km	1962	13.581.000	✓ Domeniul public
341	1.3.7.1.	Drum Vicinal	D.E 791 - 0,500km	1962	67.906.000	✓ Domeniul public
342	1.3.7.1.	Drum Vicinal	D.E 796 - 0,475km	1962	64.511.000	✓ Domeniul public
343	1.3.7.1.	Drum Vicinal	D.E 802 - 0,375km	1962	50.929.000	✓ Domeniul public
344	1.3.7.1.	Drum Vicinal	D.E 804 - 0,100 km	1962	13.581.000	✓ Domeniul public
345	1.3.7.1.	Drum Vicinal	D.E 806 - 0,175 km	1962	23.767.000	✓ Domeniul public
346	1.3.7.1.	Drum Vicinal	D.E 807 - 0,075 km	1962	10.186.000	✓ Domeniul public
347	1.3.7.1.	Drum Vicinal	D.E 808 - 0,400km	1962	54.325.000	✓ Domeniul public
348	1.3.7.1.	Drum Vicinal	D.E 811 - 0,100 km	1962	13.581.000	✓ Domeniul public
349	1.3.7.1.	Drum Vicinal	D.E 813 - 0,425km	1962	57.720.000	✓ Domeniul public
350	1.3.7.1.	Drum Vicinal	D.E 816 - 0,100km	1962	13.581.000	✓ Domeniul public
351	1.3.7.1.	Drum Vicinal	D.E 818 - 0,025 km	1962	3.395.000	✓ Domeniul public
352	1.3.7.1.	Drum Vicinal	D.E 822 - 1,725 km	1962	234.276.000	✓ Domeniul public
353	1.3.7.1.	Drum Vicinal	D.E 828 - 0,475 km	1962	64.511.000	✓ Domeniul public
354	1.3.7.1.	Drum Vicinal	D.E 830 - 0,150 km	1962	20.372.000	✓ Domeniul public
355	1.3.7.1.	Drum Vicinal	D.E 836 - 1,950 km	1962	264.833.000	✓ Domeniul public
356	1.3.7.1.	Drum Vicinal	D.E 837 - 0,075km	1962	10.186.000	✓ Domeniul public
357	1.3.7.1.	Drum Vicinal	D.E 841 - 0,075 km	1962	10.186.000	✓ Domeniul public
358	1.3.7.1.	Drum Vicinal	D.E 853 - 0,125km	1962	16.976.000	✓ Domeniul public
359	1.3.7.1.	Drum Vicinal	D.E 854 - 0,400km	1962	54.325.000	✓ Domeniul public
360	1.3.7.1.	Drum Vicinal	D.E 865 - 0,450 km	1962	61.115.000	✓ Domeniul public
361	1.3.7.1.	Drum Vicinal	D.E 872 - 0,725 km	1962	98.464.000	✓ Domeniul public
362	1.3.7.1. ✗	Drum Vicinal	D.E 916 - 0,725 km	1962	98.464.000	✓ Domeniul public

14.795 10

Nr.crt.	Codul de clasificare	Denumirea bunului	Elemente de identificare	Anul dobândirii sau darii în folosință	Valoarea de inventar	Situația juridică actuală
363	1.3.7.1.	Drum Vicinal	D.E.923 - 0,125km	1962	16.976.000	✓ Domeniul public
364	1.3.7.1.	Drum Vicinal	D.E.930 - 0,250 km	1962	33.953.000	✓ Domeniul public
365	1.3.7.1.	Drum Vicinal	D.E.931 - 0,150	1962	20.372.000	✓ Domeniul public
366	1.3.7.1.	Drum Vicinal	D.E.960 - 0,075km	1962	10.186.000	✓ Domeniul public
367	1.3.7.1. X	Drum Vicinal	D.E.961 - 0,200 km	1962	27.162.000	✓ Domeniul public
368	1.3.7.1.	Drum Vicinal	D.E.982 - 1,825 km	1962	247.857.000	✓ Domeniul public
369	1.3.7.1.	Drum Vicinal	D.E.988 - 0,100km	1962	13.581.000	✓ Domeniul public
370	1.3.7.1.	Drum Vicinal	D.E.989 - 0,200 km	1962	27.162.000	✓ Domeniul public
371	1.3.7.1.	Drum Vicinal	D.E.990 - 0,850 km	1962	115.440.000	✓ Domeniul public
372	1.3.7.1.	Drum Vicinal	D.E.996 - 1,000 km	1962	135.812.000	✓ Domeniul public
373	1.3.7.1.	Drum Vicinal	D.E.997 - 2,625 km	1962	356.506.000	✓ Domeniul public
374	1.3.7.1.	Drum Vicinal	D.E.998 - 0,075 km	1962	10.186.000	✓ Domeniul public
375	1.3.7.1.	Drum Vicinal	D.E.999 - 0,100km	1962	13.581.000	✓ Domeniul public
376	1.3.7.1.	Drum Vicinal	D.E.1032 - 0,050km	1962	16.976.000	✓ Domeniul public
377	1.3.7.1.	Drum Vicinal	D.E.1037 - 0,125 km	1962	71.301.000	✓ Domeniul public
378	1.3.7.1.	Drum Vicinal	D.E.1038 - 0,525 km	1962	227.485.000	✓ Domeniul public
379	1.3.7.1.	Drum Vicinal	D.E.1041 - 1,675km	1962	6.791.000	✓ Domeniul public
380	1.3.7.1.	Drum Vicinal	D.E.1042 - 0,050km	1962	533.062.000	✓ Domeniul public
381	1.3.7.1.	Drum Vicinal	D.E.1043 - 3,925 km	1962	91.673.000	✓ Domeniul public
382	1.3.7.1.	Drum Vicinal	D.E.1046 - 0,675 km	1962	3.395.000	✓ Domeniul public
383	1.3.7.1.	Drum Vicinal	D.E.1048 - 0,025 km	1962	47.534.000	✓ Domeniul public
384	1.3.7.1.	Drum Vicinal	D.E.1052 - 0,350km	1962	16.976.000	✓ Domeniul public
385	1.3.7.1.	Drum Vicinal	D.E.1054 - 0,125km	1962	6.791.000	✓ Domeniul public
386	1.3.7.1.	Drum Vicinal	D.E.1077 - 0,050km	1962	16.976.000	✓ Domeniul public
387	1.3.7.1.	Drum Vicinal	D.E.1079 - 0,125 km	1962	6.791.000	✓ Domeniul public
388	1.3.7.1.	Drum Vicinal	D.E.1082 - 0,250	1962	33.953.000	✓ Domeniul public
389	1.3.7.1.	Drum Vicinal	D.E.1087 - 0,250 km	1962	33.953.000	✓ Domeniul public
390	1.3.7.1.	Drum Vicinal	D.E.1091 - 1,275 km	1962	173.160.000	✓ Domeniul public
391	1.3.7.1.	Drum Vicinal	D.E.1092 - 0,275 km	1962	37.348.000	✓ Domeniul public
392	1.3.7.1. X	Drum Vicinal	D.E.1095 - 0,950KM	1962	129.021.000	✓ Domeniul public
393	1.3.7.1. X	Drum Vicinal	D.E.1097 - 0,350KM	1962	47.534.000	✓ Domeniul public
394	1.3.7.1.	Drum Vicinal	D.E.1098 - 0,625 KM	1962	84.882.000	✓ Domeniul public
395	1.3.7.1.	Drum Vicinal	D.E.1102 - 0,100KM	1962	13.581.000	✓ Domeniul public
396	1.3.7.1.	Drum Vicinal	D.E.1108 - 0,025KM	1962	3.395.000	✓ Domeniul public
397	1.3.7.1.	Drum Vicinal	D.E.1109 - 0,075KM	1962	10.186.000	✓ Domeniul public

11 10,40

Nr.crt.	Codul de clasificare	Denumirea bunului	Elemente de identificare	Anul dobândirii sau dării în folosință	Valoarea de inventar	Situația juridică actuală
363	1.3.7.1.	Drum Vicinal	D.E 923 - 0,125km	1962	16.976.000	✓ Domeniu public
364	1.3.7.1.	Drum Vicinal	D.E 930 - 0,250 km	1962	33.953.000	✓ Domeniu public
365	1.3.7.1.	Drum Vicinal	D.E931 - 0,150	1962	20.372.000	✓ Domeniu public
366	1.3.7.1.	Drum Vicinal	D.E 960 - 0,075km	1962	10.186.000	✓ Domeniu public
367	1.3.7.1. X	Drum Vicinal	D.E961 - 0,200 km	1962	27.162.000	✓ Domeniu public
368	1.3.7.1.	Drum Vicinal	D.E 982 - 1,825 km	1962	247.857.000	✓ Domeniu public
369	1.3.7.1.	Drum Vicinal	D.E 988 - 0,100km	1962	13.581.000	✓ Domeniu public
370	1.3.7.1.	Drum Vicinal	D.E 989 - 0,200 km	1962	27.162.000	✓ Domeniu public
371	1.3.7.1.	Drum Vicinal	D.E 990 - 0,850 km	1962	115.440.000	✓ Domeniu public
372	1.3.7.1.	Drum Vicinal	D.E 996 - 1,000 km	1962	135.812.000	✓ Domeniu public
373	1.3.7.1.	Drum Vicinal	D.E 997 - 2,625 km	1962	356.506.000	✓ Domeniu public
374	1.3.7.1.	Drum Vicinal	D.E 998 - 0,075 km	1962	10.186.000	✓ Domeniu public
375	1.3.7.1.	Drum Vicinal	D.E 999 - 0,100km	1962	13.581.000	✓ Domeniu public
376	1.3.7.1.	Drum Vicinal	D.E1032 - 0,050km	1962	16.976.000	✓ Domeniu public
377	1.3.7.1.	Drum Vicinal	D.E1037 - 0,1125 km	1962	71.301.000	✓ Domeniu public
378	1.3.7.1.	Drum Vicinal	D.E 1038 - 0,525 km	1962	227.485.000	✓ Domeniu public
379	1.3.7.1.	Drum Vicinal	D.E 1041 - 1,675km	1962	6.791.000	✓ Domeniu public
380	1.3.7.1.	Drum Vicinal	D.E 1042 - 0,050km	1962	533.062.000	✓ Domeniu public
381	1.3.7.1.	Drum Vicinal	D.E 1043 - 3,925 km	1962	91.673.000	✓ Domeniu public
382	1.3.7.1.	Drum Vicinal	D.E 1046 - 0,675 km	1962	3.395.000	✓ Domeniu public
383	1.3.7.1.	Drum Vicinal	D.E 1048 - 0,025 km	1962	47.534.000	✓ Domeniu public
384	1.3.7.1.	Drum Vicinal	D.E 1052 - 0,350km	1962	16.976.000	✓ Domeniu public
385	1.3.7.1.	Drum Vicinal	D.E 1054 - 0,125km	1962	6.791.000	✓ Domeniu public
386	1.3.7.1.	Drum Vicinal	D.E 1077 - 0,050km	1962	16.976.000	✓ Domeniu public
387	1.3.7.1.	Drum Vicinal	D.E1079 - 0,125 km	1962	16.976.000	✓ Domeniu public
388	1.3.7.1.	Drum Vicinal	D.E 1082 - 0,250	1962	33.953.000	✓ Domeniu public
389	1.3.7.1.	Drum Vicinal	D.E 1087 - 0,250 km	1962	33.953.000	✓ Domeniu public
390	1.3.7.1.	Drum Vicinal	D.E 1091 - 1,275 km	1962	173.160.000	✓ Domeniu public
391	1.3.7.1.	Drum Vicinal	D.E 1092 - 0,275 km	1962	37.348.000	✓ Domeniu public
392	1.3.7.1. X	Drum Vicinal	D.E 1095 - 0,950KM	1962	129.021.000	✓ Domeniu public
393	1.3.7.1. X	Drum Vicinal	D.E1097 - 0,350KM	1962	47.534.000	✓ Domeniu public
394	1.3.7.1.	Drum Vicinal	D.E 1098 - 0,625 KM	1962	84.882.000	✓ Domeniu public
395	1.3.7.1.	Drum Vicinal	D.E1102 - 0,100KM	1962	13.581.000	✓ Domeniu public
396	1.3.7.1.	Drum Vicinal	D.E 1108 - 0,025KM	1962	3.395.000	✓ Domeniu public
397	1.3.7.1.	Drum Vicinal	D.E 1109 - 0,075KM	1962	10.186.000	✓ Domeniu public

11 1060

Nr.crt.	Codul de clasificare	Denumirea bunului	Elemente de identificare	Anul dobândirii sau darii în folosință	Valoarea de inventar	Situația juridică actuală
398	1.3.7.1.	Drum Vicinal	D.E 1115/9 - 0,350KM	1962	47.534.000	✓ Domeniu public
399	1.3.7.1.	Drum Vicinal	D.E 1116 - 0,350KM	1962	47.534.000	✓ Domeniu public
400	1.3.7.1.	Drum Vicinal	D.E 1123 - 0,300KM	1962	40.744.000	✓ Domeniu public
401	1.3.7.1.	Drum Vicinal	D.E 1136 - 0,750KM	1962	101.859.000	✓ Domeniu public
402	1.3.7.1.	Drum Vicinal	D.E 1138 - 0,725KM	1962	98.464.000	✓ Domeniu public
403	1.3.7.1.	Drum Vicinal	D.E 1176 - 0,600KM	1962	81.487.000	✓ Domeniu public
404	1.3.7.1.	Drum Vicinal	D.E 1181 - 1,200KM	1962	162.974.000	✓ Domeniu public
405	1.3.7.1.	Drum Vicinal	D.E 1186 - 1,750KM	1962	137.671.000	✓ Domeniu public
406	1.3.7.1.	Drum Vicinal	D.E 1189/1 - 0,375 KM	1962	50.929.000	✓ Domeniu public
407	1.3.7.1.	Drum Vicinal	D.E 1197 - 0,250KM	1962	33.953.000	✓ Domeniu public
408	1.3.7.1.	Drum Vicinal	D.E 1202 - 0,275KM	1962	37.348.000	✓ Domeniu public
409	1.3.7.1.	Drum Vicinal	D.E 1211 - 0,875KM	1962	118.835.000	✓ Domeniu public
410	1.3.7.1.	Drum Vicinal	D.E 1216 - 0,55 KM	1962	74.697.000	✓ Domeniu public
411	1.3.7.1.	Drum Vicinal	D.E 1219 - 1,550KM	1962	210.509.000	✓ Domeniu public
412	1.3.7.1.	Drum Vicinal	D.E 1225 - 0,275KM	1962	37.348.000	✓ Domeniu public
413	1.3.7.1.	Drum Vicinal	D.E 1268 - 0,575KM	1962	78.092.000	✓ Domeniu public
414	1.3.7.1.	Drum Vicinal	DE 1268/2 - 0,075 km	1962	10.186.000	✓ Domeniu public
415	1.3.7.1.	Drum Vicinal	DE 1270 - 1,050 km		142.603.000	✓ Domeniu public
416	1.3.7.1.	Drum Vicinal	DE 1272 - 0,475 km		64.511.000	✓ Domeniu public
417	1.3.7.1.	Drum Vicinal	DE 1274 - 0,450 km		61.115.000	✓ Domeniu public
418	1.6.2	Scoala cu clasele I-VIII Vorona 1	493 mp	1953	211.000.000	Domeniu public
419	1.6.1.1.	grup sanitar.		1953	1.300.000	Domeniu public
420	1.8.14.	MAGAZIE		1971	500.000.000	Domeniu public
421	1.6.1.	Suprafata ocupata de cladiri	533 mp			Domeniu public
422	0.1.	Suprafata ocupata de curte	2.887 mp			Domeniu public
423	1.6.2.	Scoala cu clasele I-VIII Nr.2 Vorona	551,66 mp			Domeniu public
424	1.8.14.	Suprafata construita si anexe			40.000.000	Domeniu public
425	1.6.1.1.	Magazie școala			1.500.000	Domeniu public
		grup sanitar.			1.100.000	Domeniu public

Nr.crt.	Codul de clasificare	Denumirea bunului	Elemente de identificare	Anul dobândirii sau darii în folosință	Valoarea de inventar	Situația juridică actuală
426	0.1.	Spatiul de joacă pentru elevi	531,88 mp ✓			Domeniu public
427	1.6.2.	Scoala cu clasele I-VIII Vorona-Mare Scoala noua ✓		1967	150.000.000	Domeniu public
428	1.6.2.	Scoala veche		1907	180.000.000	Domeniu public
429	1.6.2.	Suprafata construita	602 mp ✓			Domeniu public
430	1.6.1.1.	grup sanitar		1965	900.000	Domeniu public
431	1.8.14.	Magazie scoala		1995	1.500.000	Domeniu public
432	0.1.	Teren sport	14.112mp ✓			Domeniu public
433	1.6.2.	Scoala 2. Vorona-Mare Suprafata construita	204mp + 2396 mp <i>dit.</i>	1958	150.000.000	Domeniu public
434	1.8.14.	Magazie			600.000	Domeniu public
435	1.6.2.	Scoala Vorona-Teodoru	<i>Racuta</i>	1968	28.000.000	Domeniu public
436	1.6.1.	Suprafata construita +curti	88mp+1812 mp <i>P</i>			Domeniu public
437	1.6.2.	Scoala Joldesti nr.2			100.000.000	Domeniu public
438	1.6.1.	Suprafata construita	242 mp+ 1596 mp			Domeniu public
439	0.1.	Curtea scolii	1596 mp			Domeniu public
440	1.6.1.1.	grup sanitar	10mp		600.000	Domeniu public
441	1.6.2.	Scoala cu clasele I-IV Icuseni 2 Suprafata construita	153 mp + 1211 mp <i>RACUTA</i>		130.000.000	Domeniu public
442	1.6.2.	Scoala cu clasele I-VIII Icuseni nr.3 Suprafata construita	589 mp+5411 mp <i>PROTOPORANI</i>		230.000.000	Domeniu public
443	1.6.1.1.	grup sanitar.elevi			880.000	Domeniu public
444	1.6.1.1.	grup sanitar.cadre			700.000	Domeniu public

Nr.crt.	Codul de clasificare	Denumirea bunului	Elemente de identificare	Anul dobândirii sau darii în folosință	Valoarea de inventar	Situația juridică actuală
445	1.6.2.	SCOALA POIANA Suprafata construita Scoala noua Scoala veche	787 mp+4795 mp		420.000.000	Domeniu public
446	1.6.1.1.	grup sanitar				
447	1.6.2.	Gradinita Icuseni nr.1 Suprafata construita	158 mp+ 2442 mp		100.000	Domeniu public
448	1.6.2.	Scoala cu clasele I-VIII Joldesti Nr 1. Suprafata construita	946 mp		15.000.000	Domeniu public
449	0.1.	Curte	6945 mp		945.000.000	Domeniu public
450	0.1.	Teren sport	8700 mp			Domeniu public
451	1.6.1.1.	grup sanitar	10mp			Domeniu public
452	1.6.2.	Grup scolar nr.3 Vorona Suprafata construita	989 mp		500.000	Domeniu public
453	0.1.	Curți	1617 mp		1.250.000.000	Domeniu public
TOTAL GENERAL					34.344.802.000	

Comisia de inventariere

Presedinte,
Ivasuc Mircea

Memברי:

Cotoc Constantin
Anical Laurentiu
Aciubotariței Dumitru
Jude Aurel



EXTRAS DE CARTE FUNCİARĂ PENTRU INFORMARE

Carte Funciară Nr. 52812 Vorona

A. Partea I. Descrierea imobilului

TEREN Partial Intravilan

Adresa: Loc. Neidentificata, Jud. Botosani, Sat Icușeni, Sat Poaiana

Nr. Crt	Nr. cadastral Nr. topografic	Suprafața* (mp)	Observații / Referințe
A1	52812	18.574	Teren neimprejmuit; Drum comunal (DC 56) având lungimea de 1 403m.

B. Partea II. Proprietari și acte

Înscrieri privitoare la dreptul de proprietate și alte drepturi reale		Referințe
84702 / 26/11/2020		
Act Normativ nr. 971 HG, din 05/09/2002 emis de GUVERNUL ROMÂNIEI + anexa 3.7 din HG 782 din 29.09.2015 emis de GUVERNUL ROMÂNIEI; Act Administrativ nr. 11844, din 17/11/2020 emis de PRIMĂRIA COMUNEI VORONA;		
B1	Intabulare, drept de PROPRIETATE, dobândit prin Lege, cota actuala 1/1 1) COMUNA VORONA, CIF:3672049, domeniu public	A1

C. Partea III. SARCINI .

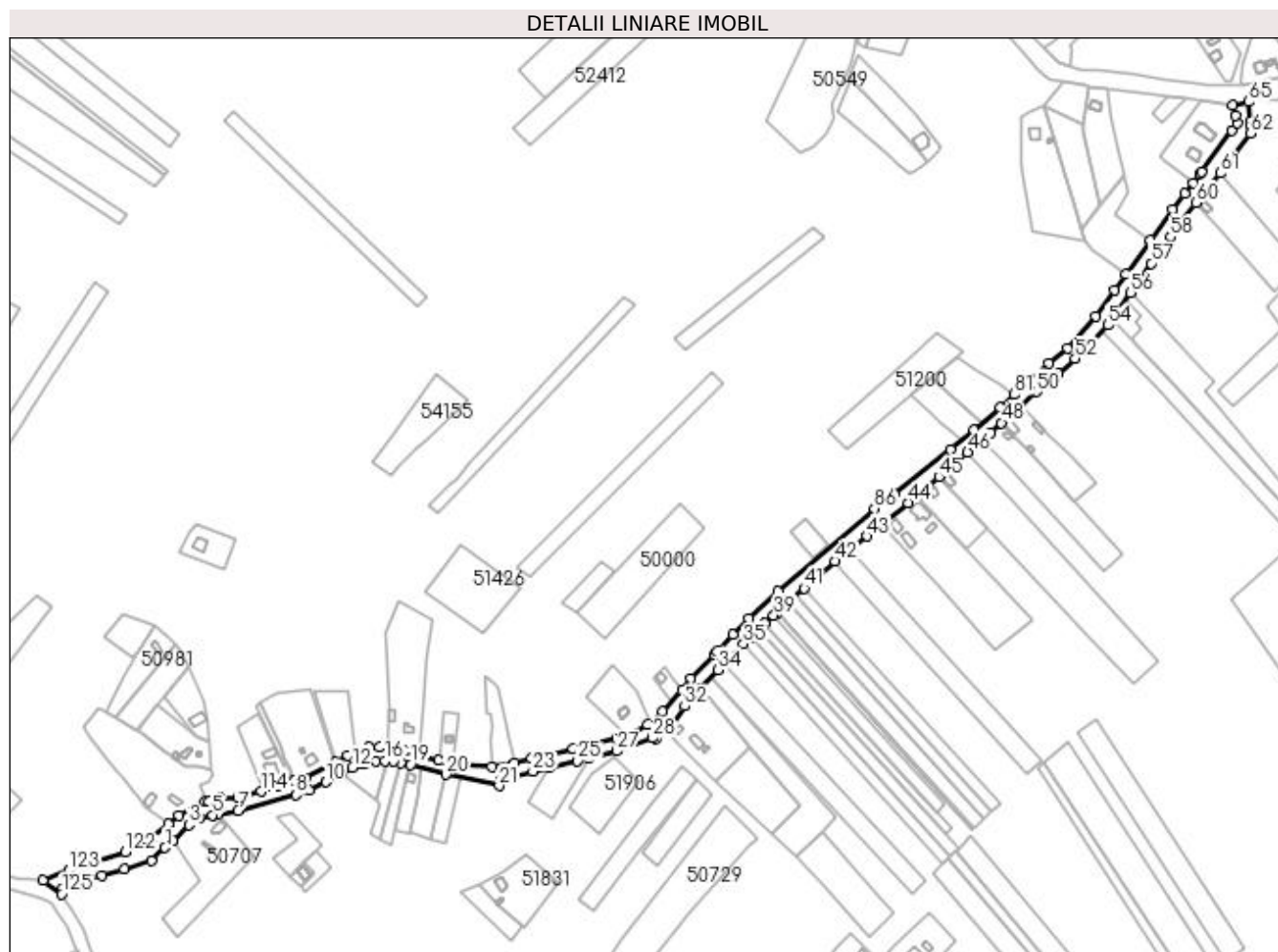
Inscrieri privind dezmembrămintele dreptului de proprietate, drepturi reale de garanție și sarcini	Referințe
NU SUNT	

Anexa Nr. 1 La Partea I

Teren

Nr cadastral	Suprafața (mp)*	Observații / Referințe
52812	18.574	Drum comunal (DC 56) având lungimea de 1 403m.

* Suprafața este determinată în planul de proiecție Stereo 70.



Date referitoare la teren

Nr Crt	Categorie folosință	Intra vilan	Suprafața (mp)	Tarla	Parcelă	Nr. topo	Observații / Referințe
1	drum	DA	1.914	-	499	-	
2	drum	DA	5.175	-	506	-	
3	drum	DA	2.770	-	554	-	
4	drum	NU	1.431	-	199	-	
5	drum	NU	7.284	-	670	-	

Lungime Segmente

1) Valorile lungimilor segmentelor sunt obținute din proiecție în plan.

Punct început	Punct sfârșit	Lungime segment	Punct început	Punct sfârșit	Lungime segment	Punct început	Punct sfârșit	Lungime segment
1	2	9.773	2	3	20.926	3	4	11.224
4	5	12.555	5	6	4.696	6	7	19.388
7	8	55.698	8	9	13.432	9	10	17.069

Punct început	Punct sfârșit	Lungime segment	Punct început	Punct sfârșit	Lungime segment	Punct început	Punct sfârșit	Lungime segment
10	11	16.919	11	12	11.063	12	13	9.123
13	14	3.572	14	15	10.143	15	16	8.13
16	17	8.147	17	18	6.497	18	19	9.424
19	20	33.881	20	21	50.803	21	22	6.275
22	23	30.101	23	24	15.19	24	25	27.357
25	26	10.65	26	27	27.097	27	28	35.117
28	29	3.479	29	30	12.572	30	31	4.044
31	32	23.893	32	33	22.741	33	34	23.054
34	35	33.594	35	36	9.024	36	37	11.549
37	38	6.996	38	39	10.986	39	40	3.326
40	41	34.458	41	42	37.928	42	43	37.658
43	44	49.313	44	45	37.251	45	46	35.192
46	47	27.889	47	48	13.602	48	49	23.7
49	50	20.045	50	51	26.028	51	52	21.009
52	53	15.289	53	54	28.013	54	55	6.112
55	56	30.645	56	57	33.248	57	58	30.309
58	59	16.809	59	60	22.566	60	61	35.665
61	62	46.32	62	63	6.394	63	64	5.051
64	65	17.977	65	66	14.87	66	67	10.02
67	68	7.503	68	69	8.368	69	70	47.429
70	71	2.673	71	72	10.39	72	73	12.878
73	74	18.6	74	75	34.689	75	76	38.798
76	77	18.336	77	78	30.032	78	79	39.616
79	80	22.075	80	81	43.308	81	82	17.66
82	83	32.11	83	84	28.119	84	85	66.557
85	86	22.93	86	87	117.501	87	88	37.102
88	89	21.102	89	90	20.905	90	91	4.688
91	92	30.841	92	93	13.4	93	94	27.021
94	95	18.645	95	96	23.135	96	97	7.683
97	98	28.5	98	99	13.353	99	100	39.716
100	101	16.089	101	102	21.2	102	103	36.58
103	104	13.114	104	105	32.863	105	106	14.946
106	107	9.339	107	108	9.261	108	109	21.63
109	110	12.788	110	111	31.039	111	112	11.244
112	113	16.355	113	114	15.819	114	115	22.371
115	116	16.278	116	117	11.089	117	118	3.724
118	119	27.219	119	120	11.952	120	121	20.264
121	122	27.979	122	123	54.868	123	124	25.782
124	125	21.444	125	126	4.204	126	127	3.982
127	128	10.601	128	129	24.815	129	130	22.021
130	131	25.936	131	1	17.623			

** Lungimile segmentelor sunt determinate în planul de proiecție Stereo 70 și sunt rotunjite la 1 milimetru.

*** Distanța dintre puncte este formată din segmente cumulate ce sunt mai mici decât valoarea 1 milimetru.

Extrasul de carte funciară generat prin sistemul informatic integrat al ANCPİ conține informațiile din cartea funciară active la data generării. Acesta este valabil în condițiile prevăzute de art. 7 din Legea nr. 455/2001, coroborat cu art. 3 din O.U.G. nr. 41/2016, exclusiv în mediul electronic, pentru activități și procese administrative prevăzute de legislația în vigoare. Valabilitatea poate fi extinsă și în forma fizică a documentului, fără semnătură olografă, cu acceptul expres sau procedural al instituției publice ori entității care a solicitat prezentarea acestui extras.

Verificarea corectitudinii și realității informațiilor conținute de document se poate face la adresa www.ancpi.ro/verificare, folosind codul de verificare online disponibil în antet. Codul de verificare este valabil 30 de zile calendaristice de la momentul generării documentului.

Data și ora generării,

01/04/2024, 09:01



EXTRAS DE CARTE FUNCİARĂ PENTRU INFORMARE

Carte Funciară Nr. 52814 Vorona

A. Partea I. Descrierea imobilului

TEREN Partial Intravilan

Adresa: Loc. Icuseni, Jud. Botosani

Nr. Crt	Nr. cadastral Nr. topografic	Suprafața* (mp)	Observații / Referințe
A1	52814	15.684	Teren neimprejmuit; Drum comunal (DC 55H) având lungimea de 1 564 m.

B. Partea II. Proprietari și acte

Înscrieri privitoare la dreptul de proprietate și alte drepturi reale		Referințe
84709 / 26/11/2020		
Act Normativ nr. 782, din 29/09/2014 emis de Guvernul României privind modificarea anexelor la HG 540 din 2000;		
B1	Intabulare, drept de PROPRIETATE, dobândit prin Lege, cota actuala 1/1 1) COMUNA VORONA , CIF:3672049, domeniu public	A1

C. Partea III. SARCINI .

Inscrieri privind dezmembrămintele dreptului de proprietate, drepturi reale de garanție și sarcini	Referințe
NU SUNT	

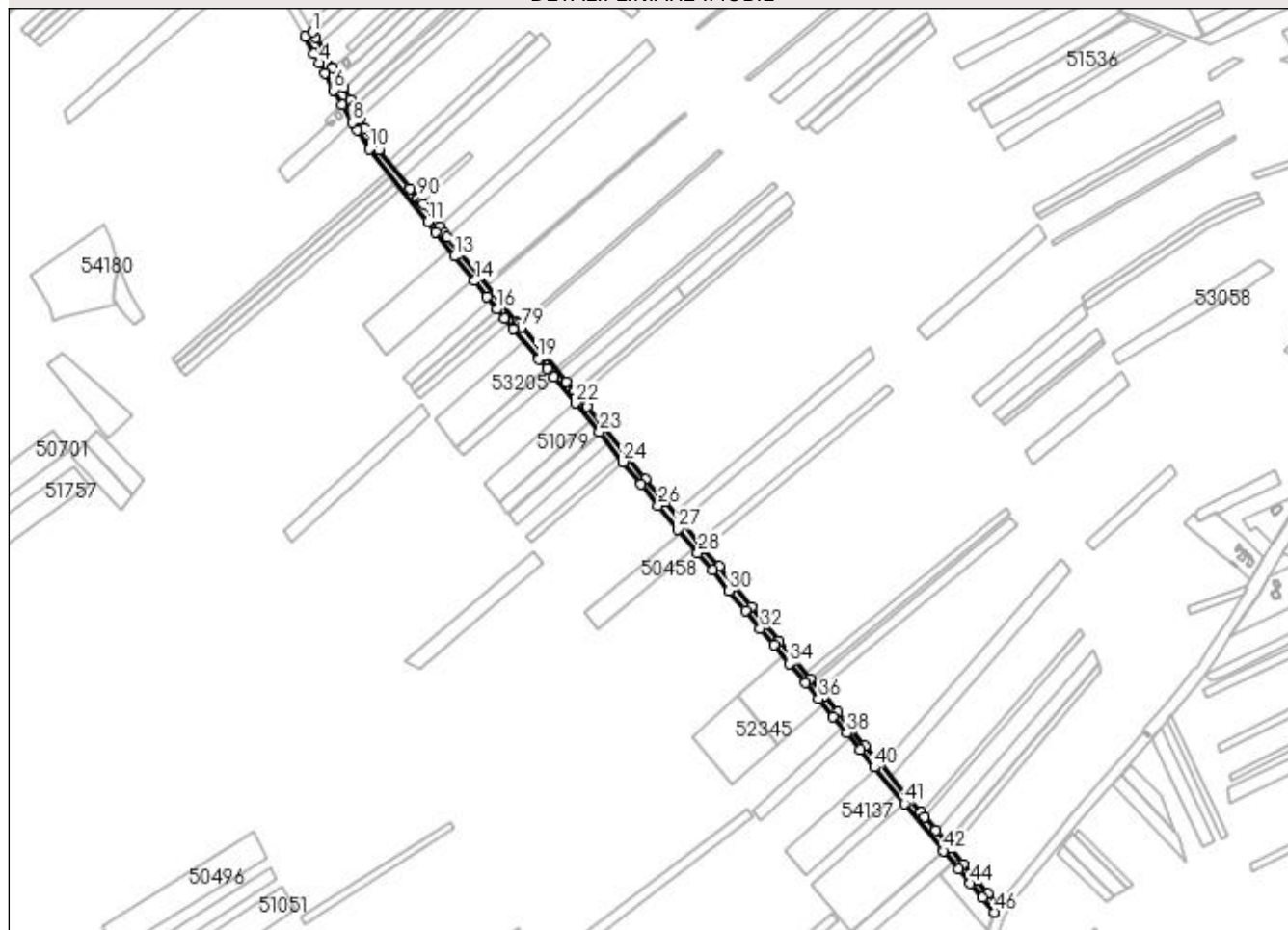
Anexa Nr. 1 La Partea I

Teren

Nr cadastral	Suprafața (mp)*	Observații / Referințe
52814	15.684	Drum comunal (DC 55H) având lungimea de 1 564 m.

* Suprafața este determinată în planul de proiecție Stereo 70.

DETALII LINIARE IMOBIL



Date referitoare la teren

Nr Crt	Categorie folosință	Intra vilan	Suprafața (mp)	Tarla	Parcelă	Nr. topo	Observații / Referințe
1	drum	DA	2.435	-	638	-	
2	drum	NU	13.249	-	294	-	

Lungime Segmente

1) Valorile lungimilor segmentelor sunt obținute din proiecție în plan.

Punct început	Punct sfârșit	Lungime segment	Punct început	Punct sfârșit	Lungime segment	Punct început	Punct sfârșit	Lungime segment
1	2	12.565	2	3	26.571	3	4	15.483
4	5	15.947	5	6	27.417	6	7	23.971
7	8	28.417	8	9	12.247	9	10	32.027
10	11	131.068	11	12	17.705	12	13	43.459
13	14	44.698	14	15	28.033	15	16	22.755
16	17	16.125	17	18	19.424	18	19	55.44

Punct început	Punct sfârșit	Lungime segment	Punct început	Punct sfârșit	Lungime segment	Punct început	Punct sfârșit	Lungime segment
19	20	18.181	20	21	14.868	21	22	47.764
22	23	52.716	23	24	53.724	24	25	40.138
25	26	38.284	26	27	43.097	27	28	43.453
28	29	31.671	29	30	37.374	30	31	36.216
31	32	32.644	32	33	30.522	33	34	33.923
34	35	35.182	35	36	28.937	36	37	32.501
37	38	29.594	38	39	29.904	39	40	31.966
40	41	66.144	41	42	86.368	42	43	32.693
43	44	26.623	44	45	25.781	45	46	27.068
46	47	14.035	47	48	19.968	48	49	26.291
49	50	28.059	50	51	29.065	51	52	31.87
52	53	24.764	53	54	8.024	54	55	30.644
55	56	61.323	56	57	30.044	57	58	30.938
58	59	30.172	59	60	30.127	60	61	30.433
61	62	35.513	62	63	33.064	63	64	31.541
64	65	30.662	65	66	36.836	66	67	35.882
67	68	34.432	68	69	41.641	69	70	43.024
70	71	41.145	71	72	42.182	72	73	52.108
73	74	35.802	74	75	20.33	75	76	7.302
76	77	18.241	77	78	48.205	78	79	51.129
79	80	6.164	80	81	3.597	81	82	82.526
82	83	44.41	83	84	27.424	84	85	6.494
85	86	11.703	86	87	13.233	87	88	25.529
88	89	4.36	89	90	6.564	90	91	17.981
91	92	69.364	92	93	15.208	93	94	21.846
94	95	15.03	95	96	17.6	96	97	1.159
97	98	11.445	98	99	19.485	99	100	17.351
100	101	14.0	101	102	48.804	102	1	9.361

** Lungimile segmentelor sunt determinate în planul de proiecție Stereo 70 și sunt rotunjite la 1 milimetru.

*** Distanța dintre puncte este formată din segmente cumulate ce sunt mai mici decât valoarea 1 milimetru.

Extrasul de carte funciară generat prin sistemul informatic integrat al ANCPİ conține informațiile din cartea funciară active la data generării. Acesta este valabil în condițiile prevăzute de art. 7 din Legea nr. 455/2001, coroborat cu art. 3 din O.U.G. nr. 41/2016, exclusiv în mediul electronic, pentru activități și procese administrative prevăzute de legislația în vigoare. Valabilitatea poate fi extinsă și în forma fizică a documentului, fără semnătură olografă, cu acceptul expres sau procedural al instituției publice ori entității care a solicitat prezentarea acestui extras.

Verificarea corectitudinii și realității informațiilor conținute de document se poate face la adresa www.ancpi.ro/verificare, folosind codul de verificare online disponibil în antet. Codul de verificare este valabil 30 de zile calendaristice de la momentul generării documentului.

Data și ora generării,

01/04/2024, 09:01



EXTRAS DE CARTE FUNCİARĂ PENTRU INFORMARE

Carte Funciară Nr. 54178 Vorona

A. Partea I. Descrierea imobilului

TEREN Partial Intravilan

Adresa: Loc. Neidentificata, Jud. Botosani, Sat Joldești, extravilan Comuna Vorona și Sat Icușeni

Nr. Crt	Nr. cadastral Nr. topografic	Suprafața* (mp)	Observații / Referințe
A1	54178	13.412	Teren neimprejmuit;

B. Partea II. Proprietari și acte

Înscrieri privitoare la dreptul de proprietate și alte drepturi reale	Referințe
119679 / 21/12/2023	
Act Administrativ nr. 120, din 22/11/2023 emis de Consiliul Local al Comunei Vorona impreuna cu anexele 1 si 2;	
B1	A1
Intabulare, drept de PROPRIETATE, dobandit prin Constituire, cota actuala 1/1 1) COMUNA VORONA , CIF:3672049, domeniu public	

C. Partea III. SARCINI .

Inscrieri privind dezmembrămintele dreptului de proprietate, drepturi reale de garanție și sarcini	Referințe
NU SUNT	

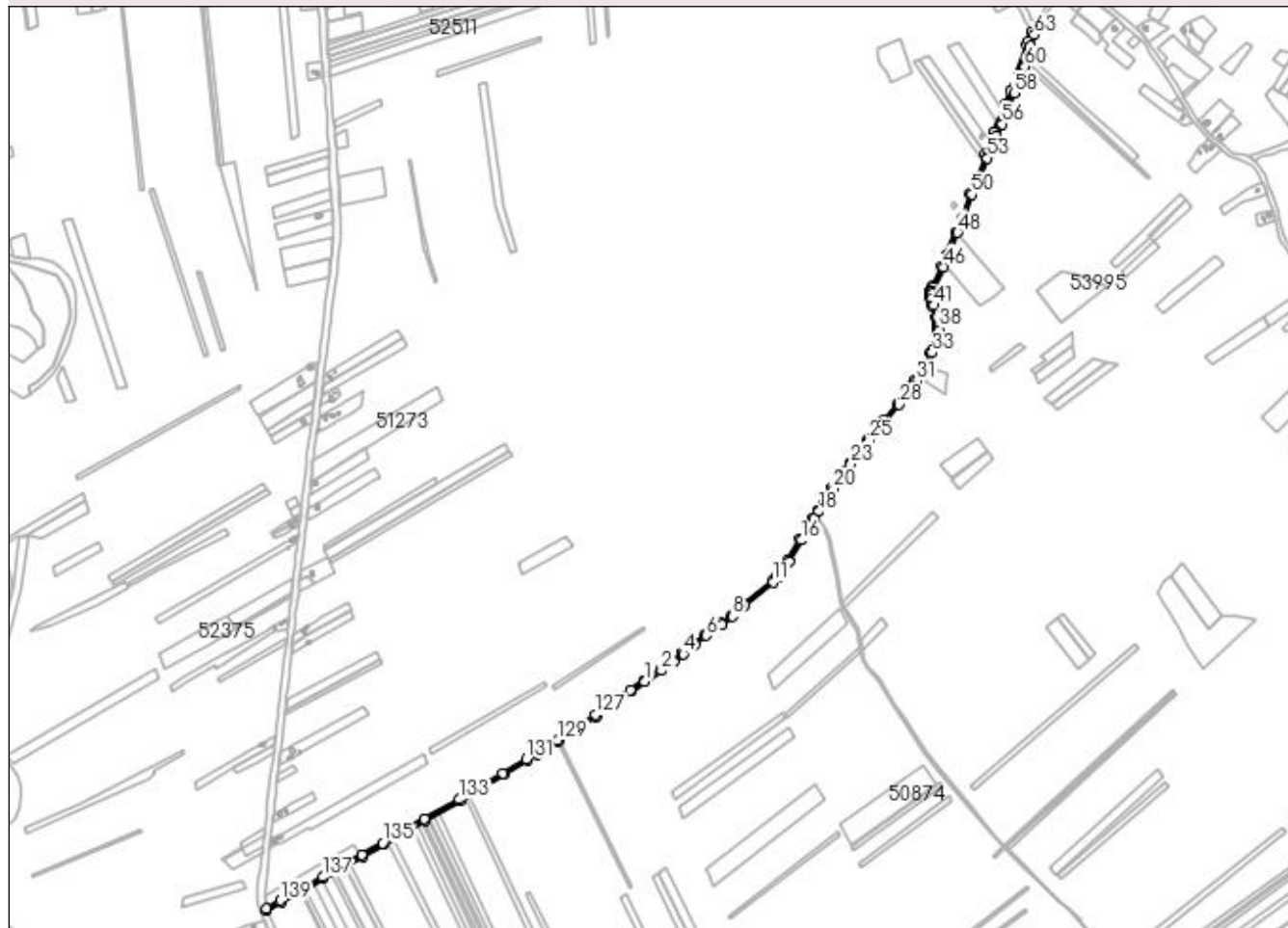
Anexa Nr. 1 La Partea I

Teren

Nr cadastral	Suprafața (mp)*	Observații / Referințe
54178	13.412	

* Suprafața este determinată în planul de proiecție Stereo 70.

DETALII LINIARE IMOBIL



Date referitoare la teren

Nr Crt	Categorie folosință	Intra vilan	Suprafața (mp)	Tarla	Parcelă	Nr. topo	Observații / Referințe
1	drum	DA	1.837	-	1181	-	Drum, L=459 m
2	drum	NU	4.145	-	1181	-	Drum, L=1036 m
3	drum	DA	2.445	-	1181	-	Drum, L=611 m
4	drum	NU	1.168	-	200	-	Drum, L= 292 m
5	drum	DA	3.817	-	200	-	Drum, L= 467m

Lungime Segmente

1) Valorile lungimilor segmentelor sunt obținute din proiecție în plan.

Punct început	Punct sfârșit	Lungime segment	Punct început	Punct sfârșit	Lungime segment	Punct început	Punct sfârșit	Lungime segment
1	2	46.306	2	3	34.629	3	4	29.608
4	5	33.852	5	6	35.171	6	7	44.177
7	8	31.275	8	9	28.218	9	10	10.103

Punct început	Punct sfârșit	Lungime segment	Punct început	Punct sfârșit	Lungime segment	Punct început	Punct sfârșit	Lungime segment
10	11	85.947	11	12	15.02	12	13	14.502
13	14	13.379	14	15	18.166	15	16	57.863
16	17	56.753	17	18	21.144	18	19	30.829
19	20	32.678	20	21	25.079	21	22	21.427
22	23	25.256	23	24	43.634	24	25	25.499
25	26	23.082	26	27	32.937	27	28	52.486
28	29	31.025	29	30	21.429	30	31	16.303
31	32	42.258	32	33	32.929	33	34	16.534
34	35	9.958	35	36	10.953	36	37	16.69
37	38	5.475	38	39	11.406	39	40	15.186
40	41	28.152	41	42	16.791	42	43	10.105
43	44	7.299	44	45	10.564	45	46	51.421
46	47	27.422	47	48	59.303	48	49	35.071
49	50	60.523	50	51	26.433	51	52	14.63
52	53	51.175	53	54	8.496	54	55	47.219
55	56	30.684	56	57	39.483	57	58	38.138
58	59	39.595	59	60	26.76	60	61	25.915
61	62	25.367	62	63	26.746	63	64	12.932
64	65	13.713	65	66	23.419	66	67	10.2
67	68	113.223	68	69	32.686	69	70	70.773
70	71	54.543	71	72	9.08	72	73	51.228
73	74	14.436	74	75	26.54	75	76	60.664
76	77	34.916	77	78	59.326	78	79	27.356
79	80	51.463	80	81	11.111	81	82	8.147
82	83	10.934	83	84	17.262	84	85	28.001
85	86	14.839	86	87	10.904	87	88	4.865
88	89	16.328	89	90	10.544	90	91	9.777
91	92	16.44	92	93	32.532	93	94	41.997
94	95	16.11	95	96	21.21	96	97	30.895
97	98	52.479	98	99	33.033	99	100	23.185
100	101	25.443	101	102	43.752	102	103	25.428
103	104	21.21	104	105	25.178	105	106	32.858
106	107	30.861	107	108	21.201	108	109	56.815
109	110	57.87	110	111	18.029	111	112	13.008
112	113	14.115	113	114	14.689	114	115	85.723
115	116	10.255	116	117	28.186	117	118	31.005
118	119	44.182	119	120	35.314	120	121	33.937
121	122	29.419	122	123	34.431	123	124	46.321
124	125	38.885	125	126	46.888	126	127	54.048
127	128	61.139	128	129	43.943	129	130	58.222
130	131	27.622	131	132	64.705	132	133	118.509
133	134	92.836	134	135	112.325	135	136	55.966
136	137	105.325	137	138	71.321	138	139	41.708
139	140	38.234	140	141	4.351	141	142	39.971
142	143	41.696	143	144	71.321	144	145	105.324
145	146	55.999	146	147	112.346	147	148	92.869
148	149	118.559	149	150	64.694	150	151	27.607
151	152	58.309	152	153	44.088	153	154	61.288
154	155	53.984	155	156	46.842	156	1	38.888

** Lungimile segmentelor sunt determinate în planul de proiecție Stereo 70 și sunt rotunjite la 1 milimetru.

*** Distanța dintre puncte este formată din segmente cumulate ce sunt mai mici decât valoarea 1 milimetru.

Extrasul de carte funciară generat prin sistemul informatic integrat al ANCPI conține informațiile din cartea funciară active la data generării. Acesta este valabil în condițiile prevăzute de art. 7 din Legea nr. 455/2001, coroborat cu art. 3 din O.U.G. nr. 41/2016, exclusiv în mediul electronic, pentru activități și procese administrative prevăzute de legislația în vigoare. Valabilitatea poate fi extinsă și în forma fizică a documentului, fără semnătură olografă, cu acceptul expres sau procedural al instituției publice ori entității care a solicitat prezentarea acestui extras.

Verificarea corectitudinii și realității informațiilor conținute de document se poate face la adresa **www.ancpi.ro/verificare**, folosind codul de verificare online disponibil în antet. Codul de verificare este valabil 30 de zile calendaristice de la momentul generării documentului.

Data și ora generării,

01/04/2024, 09:01



EXTRAS DE CARTE FUNCİARĂ PENTRU INFORMARE

Carte Funciară Nr. 52813 Vorona

A. Partea I. Descrierea imobilului

TEREN Intravilan

Adresa: Loc. Neidentificata, Jud. Botosani, SAT VORONA, SAT CHISCOVATA

Nr. Crt	Nr. cadastral Nr. topografic	Suprafața* (mp)	Observații / Referințe
A1	52813	39.619	Teren neimprejmuit; Drum comunal (DC 55C) având lungimea de 3 098m.

B. Partea II. Proprietari și acte

Înscrieri privitoare la dreptul de proprietate și alte drepturi reale		Referințe
84721 / 26/11/2020		
Act Normativ nr. 782, din 29/09/2014 emis de Guvernul României privind modificarea anexelor la HG 540 din 2000;		
B1	Intabulare, drept de PROPRIETATE, dobândit prin Lege, cota actuala 1/1 1) COMUNA VORONA, CIF:3672049, domeniu public	A1

C. Partea III. SARCINI .

Inscrieri privind dezmembrămintele dreptului de proprietate, drepturi reale de garanție și sarcini	Referințe
NU SUNT	

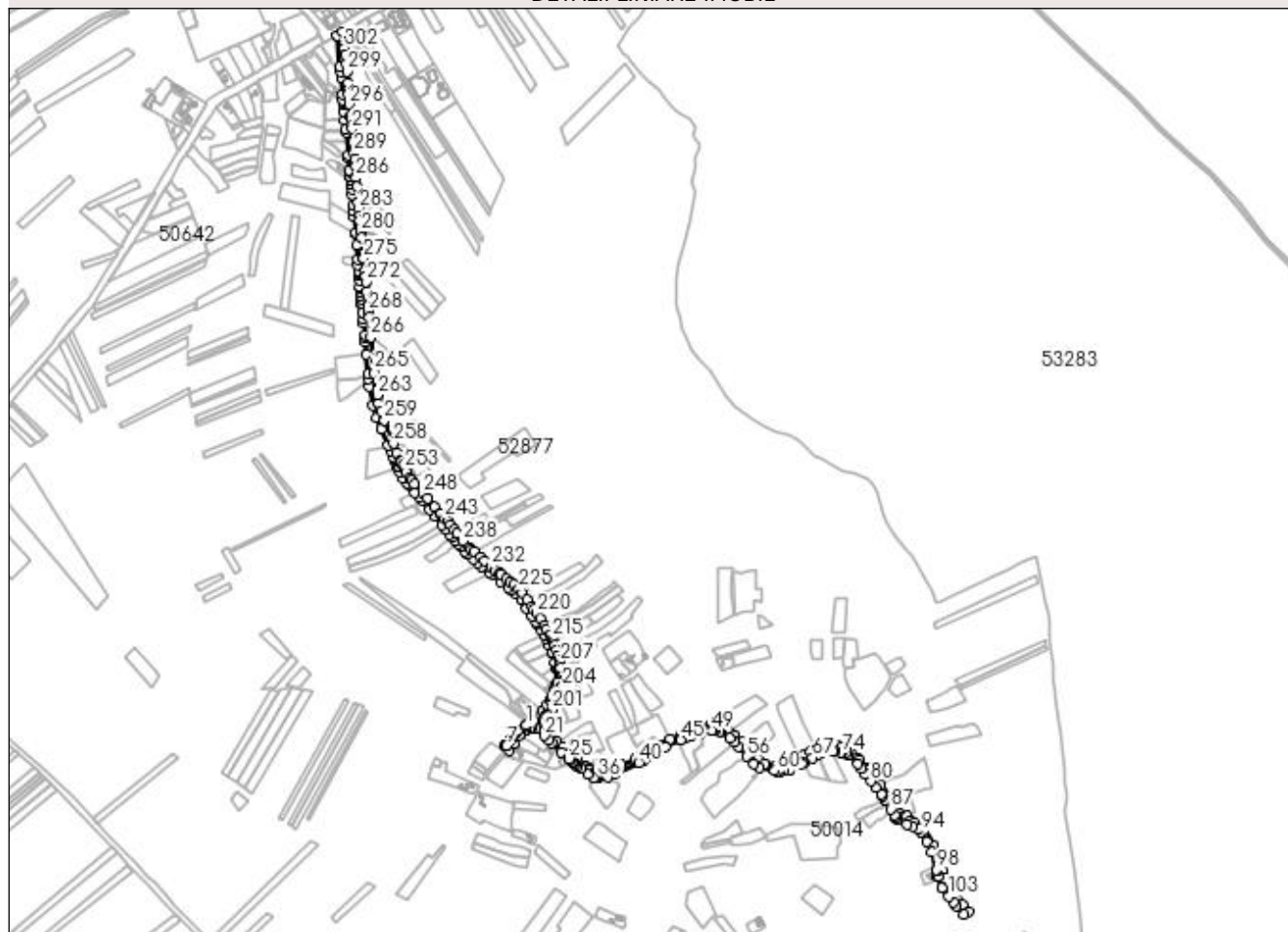
Anexa Nr. 1 La Partea I

Teren

Nr cadastral	Suprafața (mp)*	Observații / Referințe
52813	39.619	Drum comunal (DC 55C) având lungimea de 3 098m.

* Suprafața este determinată în planul de proiecție Stereo 70.

DETALII LINIARE IMOBIL



Date referitoare la teren

Nr Crt	Categorie folosință	Intra vilan	Suprafața (mp)	Tarla	Parcelă	Nr. topo	Observații / Referințe
1	drum	DA	8.385	-	215	-	
2	drum	DA	12.095	-	73	-	
3	drum	DA	16.014	-	172	-	
4	drum	DA	2.169	-	569	-	
5	drum	DA	956	-	570	-	

Lungime Segmente

1) Valorile lungimilor segmentelor sunt obținute din proiecție în plan.

Punct început	Punct sfârșit	Lungime segment	Punct început	Punct sfârșit	Lungime segment	Punct început	Punct sfârșit	Lungime segment
1	2	2.974	2	3	20.09	3	4	3.206
4	5	7.88	5	6	13.5	6	7	18.092
7	8	0.912	8	9	2.139	9	10	1.927

Punct început	Punct sfârșit	Lungime segment	Punct început	Punct sfârșit	Lungime segment	Punct început	Punct sfârșit	Lungime segment
10	11	13.091	11	12	18.121	12	13	22.082
13	14	3.531	14	15	12.879	15	16	5.171
16	17	5.605	17	18	6.867	18	19	9.042
19	20	4.338	20	21	22.021	21	22	14.679
22	23	9.181	23	24	30.224	24	25	22.793
25	26	5.668	26	27	4.386	27	28	4.236
28	29	4.092	29	30	7.796	30	31	9.029
31	32	19.941	32	33	16.067	33	34	4.962
34	35	1.8	35	36	3.172	36	37	1.931
37	38	20.793	38	39	17.164	39	40	60.388
40	41	11.888	41	42	8.947	42	43	13.976
43	44	35.23	44	45	39.211	45	46	10.246
46	47	14.846	47	48	21.543	48	49	27.082
49	50	4.118	50	51	4.197	51	52	9.788
52	53	27.135	53	54	13.682	54	55	14.883
55	56	28.47	56	57	23.574	57	58	15.302
58	59	34.454	59	60	5.236	60	61	6.95
61	62	9.967	62	63	11.474	63	64	2.302
64	65	30.27	65	66	5.395	66	67	21.593
67	68	11.339	68	69	11.719	69	70	4.152
70	71	23.703	71	72	3.296	72	73	12.464
73	74	3.711	74	75	7.033	75	76	8.885
76	77	28.841	77	78	14.195	78	79	14.438
79	80	19.898	80	81	18.746	81	82	17.99
82	83	6.616	83	84	9.523	84	85	4.226
85	86	1.882	86	87	19.655	87	88	16.479
88	89	6.124	89	90	6.271	90	91	23.474
91	92	13.217	92	93	15.242	93	94	8.631
94	95	4.997	95	96	20.454	96	97	26.904
97	98	40.965	98	99	3.231	99	100	11.849
100	101	1.979	101	102	26.577	102	103	24.798
103	104	16.808	104	105	11.095	105	106	25.802
106	107	11.231	107	108	18.566	108	109	19.041
109	110	10.112	110	111	11.585	111	112	14.102
112	113	22.539	113	114	14.29	114	115	4.597
115	116	19.005	116	117	13.586	117	118	23.504
118	119	49.686	119	120	21.605	120	121	10.056
121	122	12.958	122	123	8.061	123	124	16.007
124	125	9.953	125	126	20.29	126	127	10.512
127	128	34.634	128	129	1.438	129	130	0.917
130	131	24.311	131	132	9.462	132	133	8.312
133	134	4.179	134	135	26.396	135	136	5.818
136	137	17.946	137	138	15.469	138	139	11.536
139	140	7.406	140	141	10.515	141	142	18.094
142	143	3.582	143	144	20.784	144	145	12.404
145	146	14.534	146	147	13.528	147	148	33.21
148	149	5.252	149	150	5.706	150	151	13.612
151	152	27.24	152	153	17.223	153	154	12.101
154	155	41.298	155	156	22.776	156	157	12.847
157	158	29.175	158	159	14.141	159	160	5.925
160	161	39.628	161	162	2.998	162	163	4.243
163	164	3.485	164	165	13.337	165	166	13.762
166	167	27.086	167	168	31.337	168	169	7.836
169	170	0.386	170	171	1.308	171	172	13.665
172	173	19.264	173	174	18.272	174	175	33.389
175	176	15.16	176	177	14.356	177	178	11.91

Punct început	Punct sfârșit	Lungime segment	Punct început	Punct sfârșit	Lungime segment	Punct început	Punct sfârșit	Lungime segment
178	179	7.164	179	180	9.843	180	181	4.158
181	182	12.265	182	183	2.771	183	184	12.45
184	185	21.066	185	186	12.008	186	187	31.639
187	188	19.329	188	189	15.02	189	190	12.948
190	191	5.778	191	192	9.097	192	193	4.222
193	194	3.763	194	195	5.199	195	196	1.984
196	197	4.478	197	198	4.723	198	199	5.559
199	200	4.01	200	201	14.956	201	202	38.857
202	203	0.804	203	204	19.655	204	205	41.969
205	206	8.854	206	207	5.772	207	208	6.07
208	209	8.848	209	210	13.474	210	211	9.708
211	212	8.379	212	213	1.241	213	214	3.437
214	215	4.538	215	216	9.773	216	217	15.402
217	218	8.91	218	219	17.889	219	220	14.887
220	221	10.576	221	222	9.537	222	223	16.774
223	224	19.079	224	225	11.123	225	226	14.981
226	227	12.488	227	228	9.541	228	229	16.381
229	230	3.806	230	231	13.054	231	232	11.945
232	233	18.772	233	234	12.507	234	235	19.865
235	236	8.472	236	237	6.57	237	238	20.291
238	239	21.526	239	240	9.99	240	241	13.56
241	242	10.851	242	243	10.235	243	244	13.166
244	245	3.386	245	246	19.334	246	247	25.081
247	248	15.919	248	249	28.699	249	250	10.118
250	251	5.557	251	252	16.376	252	253	9.025
253	254	9.048	254	255	8.395	255	256	3.86
256	257	19.386	257	258	21.832	258	259	56.517
259	260	21.27	260	261	18.495	261	262	1.232
262	263	19.513	263	264	50.626	264	265	4.667
265	266	76.083	266	267	44.368	267	268	15.033
268	269	10.945	269	270	6.002	270	271	27.759
271	272	21.252	272	273	12.365	273	274	12.864
274	275	28.789	275	276	4.791	276	277	2.141
277	278	4.558	278	279	35.318	279	280	13.2
280	281	26.34	281	282	10.134	282	283	16.464
283	284	14.981	284	285	34.65	285	286	20.813
286	287	25.917	287	288	17.43	288	289	13.117
289	290	25.241	290	291	28.724	291	292	7.328
292	293	14.772	293	294	7.578	294	295	0.817
295	296	26.38	296	297	23.335	297	298	25.848
298	299	24.838	299	300	17.921	300	301	20.636
301	302	16.266	302	303	35.165	303	304	14.56
304	305	2.331	305	306	68.588	306	307	11.641
307	308	15.473	308	309	36.793	309	310	11.373
310	311	8.502	311	312	4.231	312	313	13.767
313	314	19.04	314	315	23.128	315	316	5.624
316	317	52.757	317	318	4.944	318	319	27.93
319	320	3.946	320	321	11.573	321	322	0.916
322	323	5.49	323	324	3.03	324	325	8.998
325	326	10.658	326	327	11.192	327	328	25.551
328	329	11.762	329	330	13.976	330	331	36.128
331	332	2.646	332	333	24.638	333	334	31.723
334	335	14.004	335	336	12.47	336	337	6.181
337	338	4.361	338	339	11.725	339	340	14.409
340	341	4.222	341	342	6.026	342	343	10.221
343	344	8.888	344	345	8.299	345	346	1.779

Punct început	Punct sfârșit	Lungime segment	Punct început	Punct sfârșit	Lungime segment	Punct început	Punct sfârșit	Lungime segment
346	347	18.795	347	348	14.65	348	349	8.923
349	350	27.55	350	351	8.264	351	352	7.653
352	353	29.043	353	354	44.711	354	355	10.0
355	356	18.353	356	357	43.828	357	358	27.785
358	359	28.077	359	360	39.458	360	361	13.786
361	362	15.619	362	363	6.859	363	364	3.498
364	365	13.515	365	366	1.454	366	367	12.029
367	368	17.27	368	369	14.831	369	370	4.739
370	371	20.85	371	372	16.956	372	373	8.466
373	374	26.266	374	375	21.028	375	376	25.051
376	377	13.751	377	378	13.833	378	379	8.723
379	380	10.178	380	381	8.869	381	382	8.594
382	383	14.816	383	384	8.545	384	385	16.116
385	386	15.425	386	387	10.482	387	388	6.139
388	389	15.629	389	390	8.307	390	391	24.324
391	392	23.12	392	393	8.395	393	394	12.068
394	395	19.767	395	396	23.461	396	397	20.159
397	398	0.798	398	399	15.894	399	400	2.835
400	401	1.924	401	402	15.618	402	403	16.736
403	404	8.126	404	405	17.096	405	406	15.62
406	407	2.644	407	408	21.118	408	409	4.559
409	410	3.483	410	411	3.615	411	412	1.586
412	413	32.309	413	414	3.568	414	415	7.049
415	416	1.317	416	417	4.997	417	418	6.387
418	419	12.29	419	420	3.511	420	421	5.627
421	422	13.863	422	423	16.115	423	424	8.314
424	425	15.879	425	426	10.175	426	427	2.024
427	428	4.892	428	1	7.656			

** Lungimile segmentelor sunt determinate în planul de proiecție Stereo 70 și sunt rotunjite la 1 milimetru.

*** Distanța dintre puncte este formată din segmente cumulate ce sunt mai mici decât valoarea 1 milimetru.

Extrasul de carte funciară generat prin sistemul informatic integrat al ANCPPI conține informațiile din cartea funciară active la data generării. Acesta este valabil în condițiile prevăzute de art. 7 din Legea nr. 455/2001, coroborat cu art. 3 din O.U.G. nr. 41/2016, exclusiv în mediul electronic, pentru activități și procese administrative prevăzute de legislația în vigoare. Valabilitatea poate fi extinsă și în forma fizică a documentului, fără semnătură olografă, cu acceptul expres sau procedural al instituției publice ori entității care a solicitat prezentarea acestui extras.

Verificarea corectitudinii și realității informațiilor conținute de document se poate face la adresa www.ancpi.ro/verificare, folosind codul de verificare online disponibil în antet. Codul de verificare este valabil 30 de zile calendaristice de la momentul generării documentului.

Data și ora generării,

01/04/2024, 09:01



EXTRAS DE CARTE FUNCİARĂ PENTRU INFORMARE

Carte Funciară Nr. 51992 Vorona

A. Partea I. Descrierea imobilului

TEREN Partial Intravilan

Adresa: Loc. Vorona, Jud. Botosani, DJ280H, Km 20+436 - Km 21+839

Nr. Crt	Nr. cadastral Nr. topografic	Suprafața* (mp)	Observații / Referințe
A1	51992	20.400	Teren neimprejmut;

B. Partea II. Proprietari și acte

Înscrieri privitoare la dreptul de proprietate și alte drepturi reale	Referințe
77104 / 26/10/2017	
Act Normativ nr. 1098, din 02/11/2011 emis de Guvernul României împreună cu tabelul anexa; Act Normativ nr. 971, din 05/09/2002 emis de Guvernul României; Act Administrativ nr. 150, din 26/10/2016 emis de Consiliul Județean Botosani împreună cu lista anexa;	
B2	A1
Intabulare, drept de PROPRIETATE în seria rangului încheierii nr. 85111 din 08.12.2016, dobândit prin Lege, cota actuala 1/1 1) JUDEȚUL BOTOȘANI, CIF:3372955, domeniu public	

C. Partea III. SARCINI .

Inscrieri privind dezmembrămintele dreptului de proprietate, drepturi reale de garanție și sarcini	Referințe
NU SUNT	

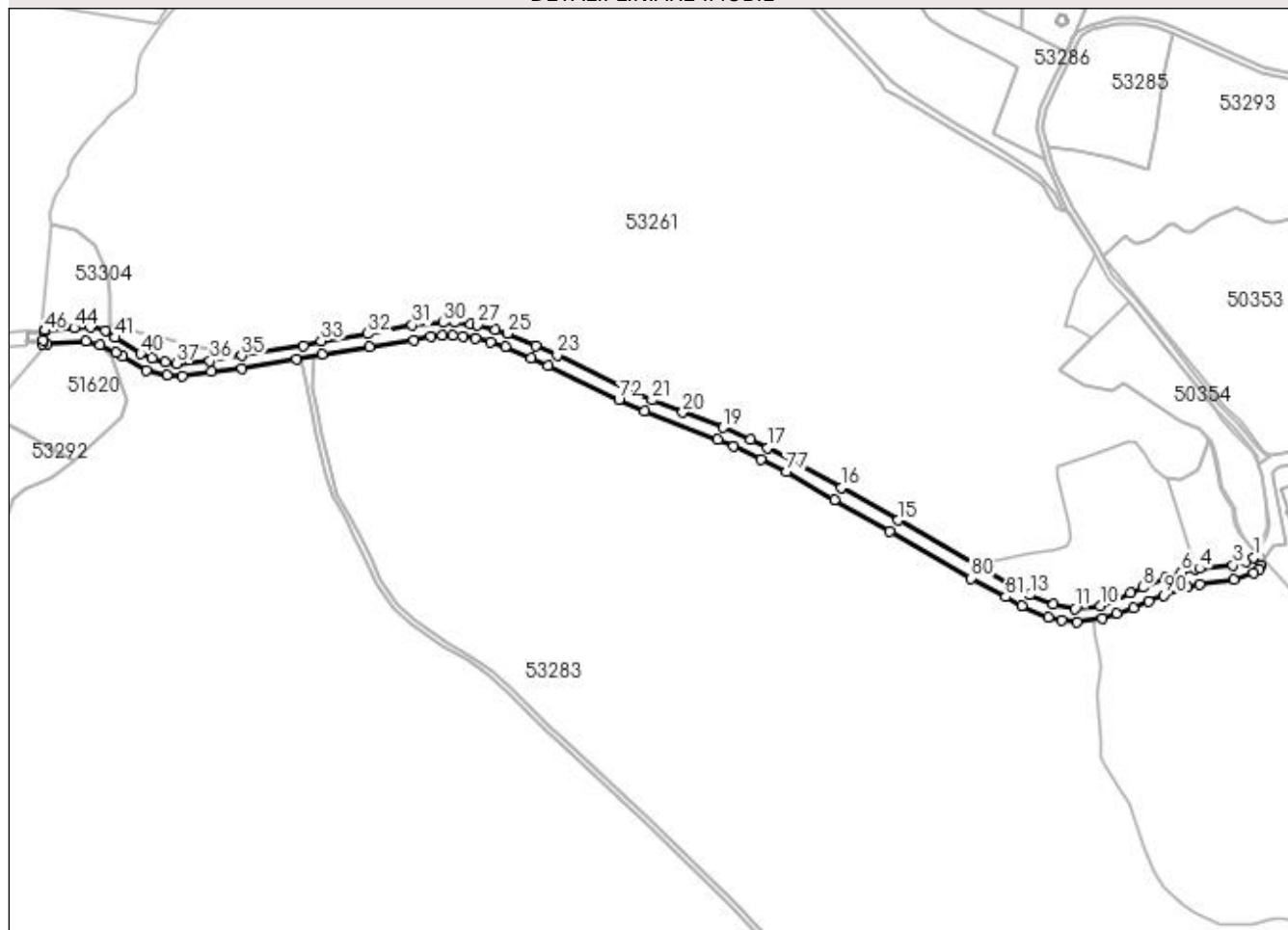
Anexa Nr. 1 La Partea I

Teren

Nr cadastral	Suprafața (mp)*	Observații / Referințe
51992	20.400	

* Suprafața este determinată în planul de proiecție Stereo 70.

DETALII LINIARE IMOBIL



Date referitoare la teren

Nr Crt	Categorie folosință	Intra vilan	Suprafața (mp)	Tarla	Parcelă	Nr. topo	Observații / Referințe
1	drum	DA	1.222	-	DS136	-	
2	drum	NU	10.400	-	DC552	-	
3	drum	NU	8.778	-	DE549	-	

Lungime Segmente

1) Valorile lungimilor segmentelor sunt obținute din proiecție în plan.

Punct început	Punct sfârșit	Lungime segment	Punct început	Punct sfârșit	Lungime segment	Punct început	Punct sfârșit	Lungime segment
1	2	8.874	2	3	14.944	3	4	36.317
4	5	5.496	5	6	14.508	6	7	18.332
7	8	26.311	8	9	14.924	9	10	34.998
10	11	27.867	11	12	23.716	12	13	27.284
13	14	22.236	14	15	141.199	15	16	70.43

Punct început	Punct sfârșit	Lungime segment	Punct început	Punct sfârșit	Lungime segment	Punct început	Punct sfârșit	Lungime segment
16	17	90.562	17	18	20.463	18	19	32.035
19	20	46.604	20	21	35.827	21	22	30.506
22	23	82.467	23	24	25.53	24	25	33.028
25	26	13.474	26	27	19.993	27	28	8.013
28	29	17.062	29	30	12.554	30	31	33.121
31	32	48.759	32	33	51.03	33	34	19.442
34	35	67.618	35	36	34.647	36	37	36.599
37	38	12.1	38	39	14.839	39	40	13.093
40	41	32.657	41	42	12.978	42	43	16.424
43	44	17.699	44	45	30.758	45	46	2.361
46	47	10.084	47	48	3.674	48	49	4.866
49	50	42.006	50	51	16.124	51	52	18.285
52	53	8.528	53	54	29.659	54	55	23.197
55	56	15.974	56	57	31.819	57	58	33.736
58	59	59.183	59	60	28.827	60	61	51.139
61	62	47.977	62	63	19.098	63	64	12.501
64	65	10.934	65	66	11.141	66	67	14.427
67	68	16.047	68	69	16.822	69	70	30.786
70	71	19.911	71	72	84.614	72	73	30.034
73	74	85.141	74	75	18.434	75	76	32.523
76	77	30.568	77	78	60.039	78	79	68.612
79	80	101.083	80	81	42.686	81	82	19.825
82	83	30.966	83	84	14.586	84	85	17.201
85	86	27.661	86	87	16.306	87	88	18.716
88	89	18.244	89	90	17.287	90	91	26.637
91	92	13.741	92	93	37.553	93	94	22.393
94	95	6.936	95	96	4.64	96	1	11.611

** Lungimile segmentelor sunt determinate în planul de proiecție Stereo 70 și sunt rotunjite la 1 milimetru.

*** Distanța dintre puncte este formată din segmente cumulate ce sunt mai mici decât valoarea 1 milimetru.

Extrasul de carte funciară generat prin sistemul informatic integrat al ANCPİ conține informațiile din cartea funciară active la data generării. Acesta este valabil în condițiile prevăzute de art. 7 din Legea nr. 455/2001, coroborat cu art. 3 din O.U.G. nr. 41/2016, exclusiv în mediul electronic, pentru activități și procese administrative prevăzute de legislația în vigoare. Valabilitatea poate fi extinsă și în forma fizică a documentului, fără semnătură olografă, cu acceptul expres sau procedural al instituției publice ori entității care a solicitat prezentarea acestui extras.

Verificarea corectitudinii și realității informațiilor conținute de document se poate face la adresa www.ancpi.ro/verificare, folosind codul de verificare online disponibil în antet. Codul de verificare este valabil 30 de zile calendaristice de la momentul generării documentului.

Data și ora generării,

01/04/2024, 09:01



EXTRAS DE CARTE FUNCİARĂ PENTRU INFORMARE

Carte Funciară Nr. 52141 Vorona

A. Partea I. Descrierea imobilului

TEREN Partial Intravilan

Adresa: Loc. Vorona Noua, Jud. Botosani, DJ 208C KM 9+571 - KM 14+567

Nr. Crt	Nr. cadastral Nr. topografic	Suprafața* (mp)	Observații / Referințe
A1	52141	96.319	Teren neimprejmuit; DRUM JUDEȚEAN - DJ 208C(DN 28B -ORASENI DEAL- VORONA-VORONA MARE- JOLDESTI-LIMITA JUD SUCEAVA)

Construcții

Crt	Nr cadastral Nr. topografic	Adresa	Observații / Referințe
A1.1	52141-C1	Loc. Vorona Noua, Jud. Botosani, DJ 208C KM 9+571 - KM 14+567	Nr. niveluri:1; S. construita la sol:40 mp; S. construita desfasurata:40 mp; PODET DIN BETON LA KM 10+918
A1.2	52141-C2	Loc. Vorona Noua, Jud. Botosani, DJ 208C KM 9+571 - KM 14+567	Nr. niveluri:1; S. construita la sol:28 mp; S. construita desfasurata:28 mp; PODET DIN BETON LA KM 11+144
A1.3	52141-C3	Loc. Vorona Noua, Jud. Botosani, DJ 208C KM 9+571 - KM 14+567	Nr. niveluri:1; S. construita la sol:35 mp; S. construita desfasurata:35 mp; PODET DIN BETON LA KM 11+552
A1.4	52141-C4	Loc. Vorona Noua, Jud. Botosani, DJ 208C KM 9+571 - KM 14+567	Nr. niveluri:1; S. construita la sol:47 mp; S. construita desfasurata:47 mp; PODET DIN BETON LA KM 12+534
A1.5	52141-C5	Loc. Vorona Noua, Jud. Botosani, DJ 208C KM 9+571 - KM 14+567	Nr. niveluri:1; S. construita la sol:56 mp; S. construita desfasurata:56 mp; PODET DIN BETON LA KM 14+095

B. Partea II. Proprietari și acte

Înscrieri privitoare la dreptul de proprietate și alte drepturi reale		Referințe
68796 / 27/09/2017		
Act Normativ nr. 1098, din 02/11/2011 emis de Guvernul României pentru modificarea anexei nr. 1 la HG nr. 971/2002 privind atestarea domeniului public al județului Botoșani; Act Normativ nr. 101, din 29/07/2016 emis de Consiliul Județean Botoșani împreună cu lista anexă; Act Normativ nr. 27, din 23/02/2017 emis de Consiliul Județean Botoșani împreună cu lista anexă;		
B1	Intabulare, drept de PROPRIETATE, dobandit prin Lege, cota actuala 1/1 1) JUDEȚUL BOTOȘANI, CIF:3372955, domeniu public	A1, A1.1, A1.2, A1.3, A1.4, A1.5

C. Partea III. SARCINI .

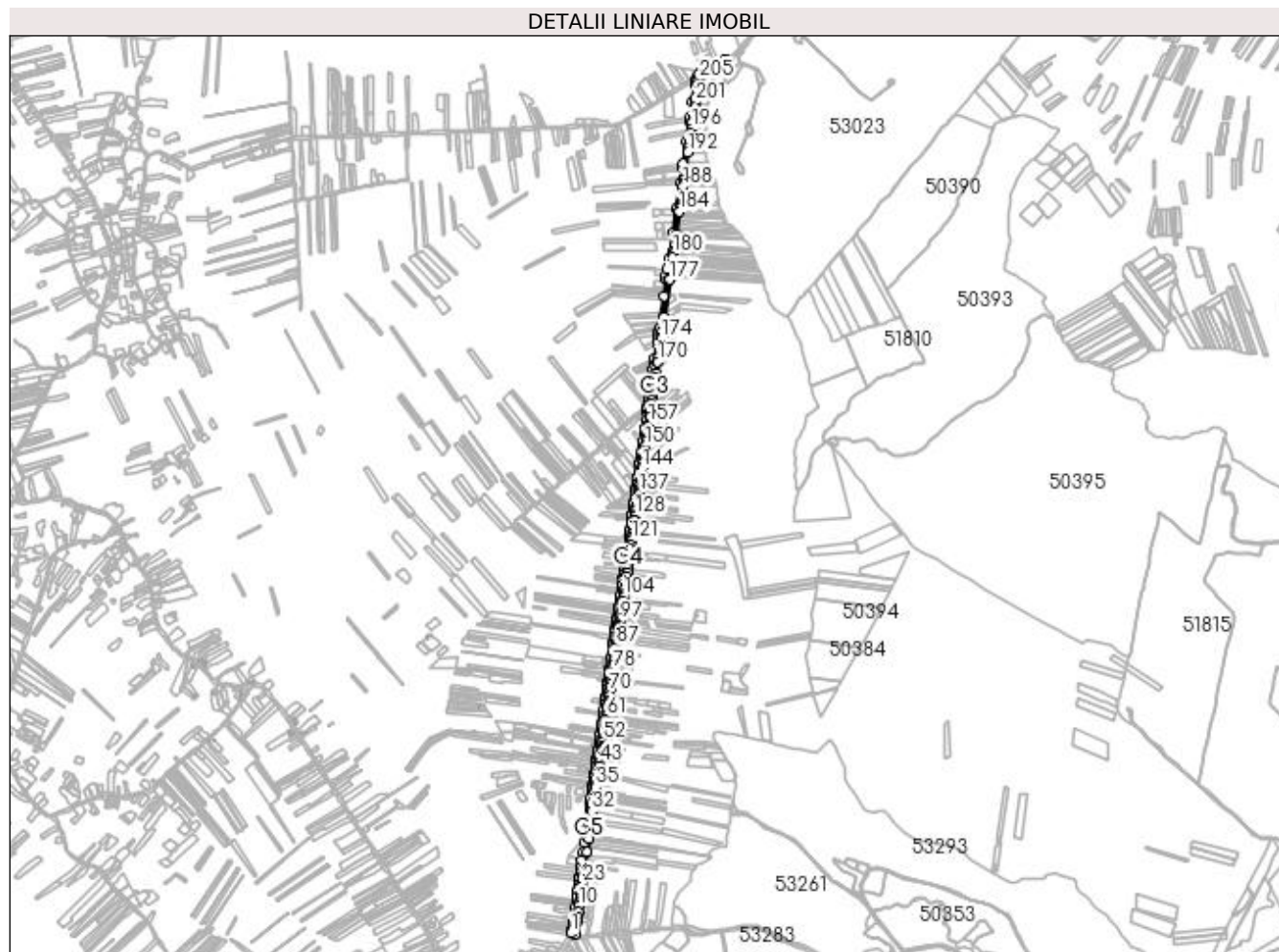
Inscrieri privind dezmembrămintele dreptului de proprietate, drepturi reale de garanție și sarcini	Referințe
NU SUNT	

Anexa Nr. 1 La Partea I

Teren

Nr cadastral	Suprafața (mp)*	Observații / Referințe
52141	96.319	DRUM JUDETEAN - DJ 208C(DN 28B -ORASENI DEAL- VORONA-VORONA MARE-JOLDESTI-LIMITA JUD SUCEAVA)

* Suprafața este determinată în planul de proiecție Stereo 70.



Date referitoare la teren

Nr Crt	Categorie folosință	Intravilan	Suprafața (mp)	Tarla	Parcelă	Nr. topo	Observații / Referințe
1	drum	DA	9.540	-	DS 94	-	INTRAVILAN SAT VORONA CONSILIU
2	drum	NU	4.841	-	DCL 457	-	
3	drum	DA	47.521	-	DCL 457	-	TEREN INTRAVILAN VORONA NOUA
4	drum	NU	14.500	-	DCL 456	-	
5	drum	NU	19.917	-	DCL 428	-	INTRAVILAN SAT VORONA NOUA

Date referitoare la construcții

Crt	Număr	Destinație construcție	Supraf. (mp)	Situație juridică	Observații / Referințe
A1.1	52141-C1	construcții industriale și edilitare	40	Cu acte	S. construită la sol:40 mp; S. construită defasurată:40 mp; PODET DIN BETON LA KM 10+918
A1.2	52141-C2	construcții industriale și edilitare	28	Cu acte	S. construită la sol:28 mp; S. construită defasurată:28 mp; PODET DIN BETON LA KM 11+144
A1.3	52141-C3	construcții industriale și edilitare	35	Cu acte	S. construită la sol:35 mp; S. construită defasurată:35 mp; PODET DIN BETON LA KM 11+552

Crt	Număr	Destinație construcție	Supraf. (mp)	Situație juridică	Observații / Referințe
A1.4	52141-C4	construcții industriale și edilitare	47	Cu acte	S. construită la sol:47 mp; S. construită desfasurată:47 mp; PODET DIN BETON LA KM 12+534
A1.5	52141-C5	construcții industriale și edilitare	56	Cu acte	S. construită la sol:56 mp; S. construită desfasurată:56 mp; PODET DIN BETON LA KM 14+095

Lungime Segmente

1) Valorile lungimilor segmentelor sunt obținute din proiecție în plan.

Punct început	Punct sfârșit	Lungime segment	Punct început	Punct sfârșit	Lungime segment	Punct început	Punct sfârșit	Lungime segment
1	2	22.28	2	3	19.455	3	4	21.39
4	5	12.496	5	6	15.726	6	7	11.07
7	8	23.753	8	9	27.186	9	10	33.308
10	11	16.972	11	12	28.622	12	13	0.588
13	14	8.4	14	15	2.773	15	16	4.314
16	17	13.989	17	18	35.083	18	19	0.421
19	20	9.224	20	21	1.994	21	22	6.731
22	23	1.944	23	24	18.602	24	25	35.001
25	26	10.814	26	27	117.496	27	28	77.146
28	29	10.004	29	30	35.494	30	31	9.079
31	32	102.316	32	33	32.451	33	34	47.421
34	35	61.845	35	36	14.513	36	37	18.394
37	38	11.425	38	39	19.579	39	40	22.94
40	41	3.412	41	42	27.536	42	43	19.358
43	44	11.921	44	45	11.026	45	46	11.328
46	47	29.906	47	48	8.355	48	49	20.472
49	50	9.727	50	51	18.307	51	52	11.362
52	53	12.492	53	54	1.008	54	55	12.77
55	56	15.708	56	57	15.58	57	58	21.375
58	59	25.148	59	60	16.149	60	61	15.111
61	62	15.395	62	63	13.508	63	64	19.821
64	65	15.676	65	66	3.621	66	67	17.272
67	68	9.012	68	69	29.499	69	70	21.234
70	71	19.785	71	72	25.576	72	73	19.702
73	74	14.943	74	75	17.13	75	76	0.896
76	77	15.841	77	78	17.562	78	79	18.212
79	80	35.713	80	81	6.223	81	82	11.888
82	83	16.243	83	84	17.491	84	85	13.941
85	86	3.651	86	87	9.161	87	88	8.097
88	89	17.863	89	90	20.912	90	91	22.447
91	92	25.956	92	93	14.575	93	94	1.158
94	95	6.899	95	96	6.172	96	97	18.817
97	98	21.23	98	99	18.68	99	100	16.827
100	101	17.913	101	102	17.683	102	103	24.01
103	104	22.951	104	105	3.391	105	106	19.054
106	107	23.717	107	108	20.922	108	109	25.458
109	110	26.21	110	111	20.328	111	112	23.435
112	113	21.914	113	114	23.083	114	115	12.536
115	116	3.865	116	117	7.693	117	118	32.299
118	119	14.523	119	120	17.961	120	121	31.653
121	122	19.882	122	123	18.003	123	124	22.752
124	125	24.394	125	126	23.051	126	127	5.773
127	128	24.688	128	129	12.749	129	130	18.941
130	131	19.798	131	132	11.5	132	133	9.784

Punct început	Punct sfârșit	Lungime segment	Punct început	Punct sfârșit	Lungime segment	Punct început	Punct sfârșit	Lungime segment
133	134	19.863	134	135	29.931	135	136	0.948
136	137	15.588	137	138	16.263	138	139	20.28
139	140	1.5	140	141	20.249	141	142	17.771
142	143	12.608	143	144	48.025	144	145	31.831
145	146	2.117	146	147	26.813	147	148	1.129
148	149	40.063	149	150	27.989	150	151	30.491
151	152	12.897	152	153	26.068	153	154	0.448
154	155	19.0	155	156	20.573	156	157	20.302
157	158	40.91	158	159	0.965	159	160	40.26
160	161	29.103	161	162	24.306	162	163	8.32
163	164	17.153	164	165	36.741	165	166	7.534
166	167	18.373	167	168	44.722	168	169	23.951
169	170	65.762	170	171	23.668	171	172	35.912
172	173	36.674	173	174	37.402	174	175	45.257
175	176	79.072	176	177	216.453	177	178	4.38
178	179	119.592	179	180	24.187	180	181	16.001
181	182	32.602	182	183	66.008	183	184	129.858
184	185	17.205	185	186	3.693	186	187	6.686
187	188	116.124	188	189	19.568	189	190	19.804
190	191	12.854	191	192	144.788	192	193	25.09
193	194	35.524	194	195	47.732	195	196	27.669
196	197	39.981	197	198	25.503	198	199	12.307
199	200	48.343	200	201	25.473	201	202	24.524
202	203	76.132	203	204	23.614	204	205	11.55
205	206	9.544	206	207	9.792	207	208	21.604
208	209	12.564	209	210	14.187	210	211	75.284
211	212	32.756	212	213	11.419	213	214	11.468
214	215	4.248	215	216	43.268	216	217	22.279
217	218	53.599	218	219	23.838	219	220	13.087
220	221	23.15	221	222	27.984	222	223	32.866
223	224	96.006	224	225	87.975	225	226	25.654
226	227	116.692	227	228	129.532	228	229	19.648
229	230	87.002	230	231	153.687	231	232	134.092
232	233	145.608	233	234	66.49	234	235	32.821
235	236	18.735	236	237	5.901	237	238	96.979
238	239	184.112	239	240	20.408	240	241	19.317
241	242	28.632	242	243	16.6	243	244	11.302
244	245	78.275	245	246	13.314	246	247	21.596
247	248	29.543	248	249	17.458	249	250	12.569
250	251	22.662	251	252	61.42	252	253	31.388
253	254	21.602	254	255	16.546	255	256	11.245
256	257	22.572	257	258	10.519	258	259	21.026
259	260	46.292	260	261	41.531	261	262	35.959
262	263	38.752	263	264	31.253	264	265	28.959
265	266	41.842	266	267	25.552	267	268	4.267
268	269	12.663	269	270	39.113	270	271	23.768
271	272	32.133	272	273	15.201	273	274	13.609
274	275	22.779	275	276	35.14	276	277	29.521
277	278	0.126	278	279	19.719	279	280	13.205
280	281	6.14	281	282	32.209	282	283	16.564
283	284	15.621	284	285	24.221	285	286	25.063
286	287	20.203	287	288	20.263	288	289	19.326
289	290	46.137	290	291	37.666	291	292	29.87
292	293	8.318	293	294	23.268	294	295	15.986
295	296	22.835	296	297	21.999	297	298	22.02
298	299	30.199	299	300	29.156	300	301	0.566

Punct început	Punct sfârșit	Lungime segment	Punct început	Punct sfârșit	Lungime segment	Punct început	Punct sfârșit	Lungime segment
301	302	28.809	302	303	15.353	303	304	13.91
304	305	19.18	305	306	19.12	306	307	20.477
307	308	11.424	308	309	15.722	309	310	15.021
310	311	14.816	311	312	18.96	312	313	19.049
313	314	19.437	314	315	19.147	315	316	19.166
316	317	18.908	317	318	15.369	318	319	10.8
319	320	12.611	320	321	1.016	321	322	37.677
322	323	23.701	323	324	16.117	324	325	35.805
325	326	19.4	326	327	10.099	327	328	24.266
328	329	24.369	329	330	15.01	330	331	16.737
331	332	12.381	332	333	20.714	333	334	15.983
334	335	21.491	335	336	20.721	336	337	6.906
337	338	12.998	338	339	29.261	339	340	21.625
340	341	17.305	341	342	19.049	342	343	19.715
343	344	18.309	344	345	19.701	345	346	28.461
346	347	28.877	347	348	16.812	348	349	17.873
349	350	22.992	350	351	13.263	351	352	15.122
352	353	14.513	353	354	14.155	354	355	19.064
355	356	19.476	356	357	19.687	357	358	7.855
358	359	4.96	359	360	13.576	360	361	1.055
361	362	22.089	362	363	0.986	363	364	11.227
364	365	17.725	365	366	13.768	366	367	13.755
367	368	9.908	368	369	2.452	369	370	8.276
370	371	37.634	371	372	12.775	372	373	21.063
373	374	36.69	374	375	117.478	375	376	22.903
376	377	51.982	377	378	51.444	378	379	51.01
379	380	26.607	380	381	25.848	381	382	17.481
382	383	24.481	383	384	1.032	384	385	22.039
385	386	0.692	386	387	21.025	387	388	28.938
388	389	39.22	389	390	18.471	390	391	41.969
391	392	20.854	392	393	1.061	393	394	1.611
394	395	1.317	395	396	1.165	396	397	7.864
397	398	12.248	398	399	18.604	399	400	12.334
400	401	21.299	401	402	21.675	402	403	10.458
403	404	13.42	404	405	2.96	405	406	1.997
406	1	7.111						

** Lungimile segmentelor sunt determinate în planul de proiecție Stereo 70 și sunt rotunjite la 1 milimetru.

*** Distanța dintre puncte este formată din segmente cumulate ce sunt mai mici decât valoarea 1 milimetru.

Extrasul de carte funciară generat prin sistemul informatic integrat al ANCPİ conține informațiile din cartea funciară active la data generării. Acesta este valabil în condițiile prevăzute de art. 7 din Legea nr. 455/2001, coroborat cu art. 3 din O.U.G. nr. 41/2016, exclusiv în mediul electronic, pentru activități și procese administrative prevăzute de legislația în vigoare. Valabilitatea poate fi extinsă și în forma fizică a documentului, fără semnătură olografă, cu acceptul expres sau procedural al instituției publice ori entității care a solicitat prezentarea acestui extras.

Verificarea corectitudinii și realității informațiilor conținute de document se poate face la adresa www.ancpi.ro/verificare, folosind codul de verificare online disponibil în antet. Codul de verificare este valabil 30 de zile calendaristice de la momentul generării documentului.

Data și ora generării,

01/04/2024, 09:01