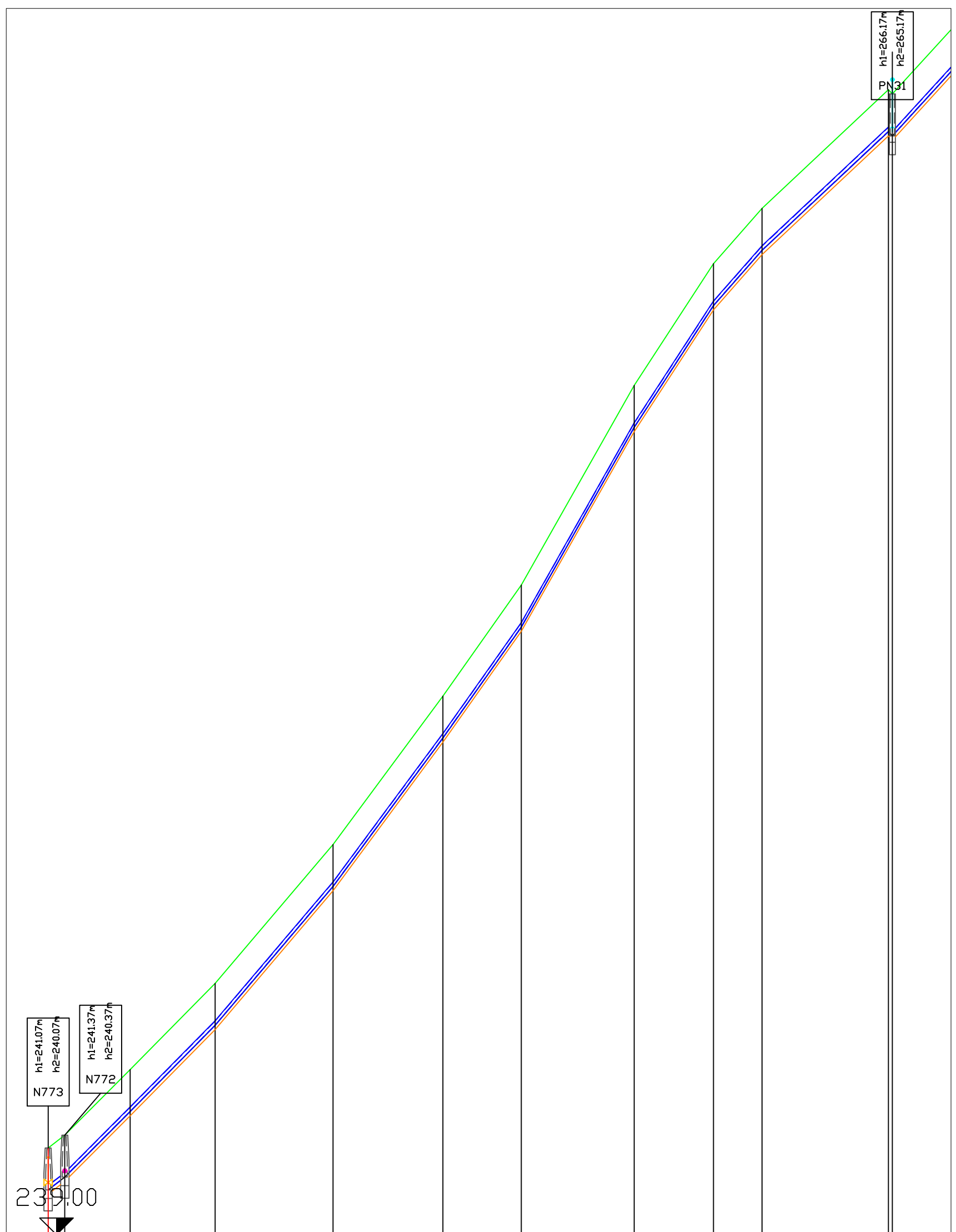


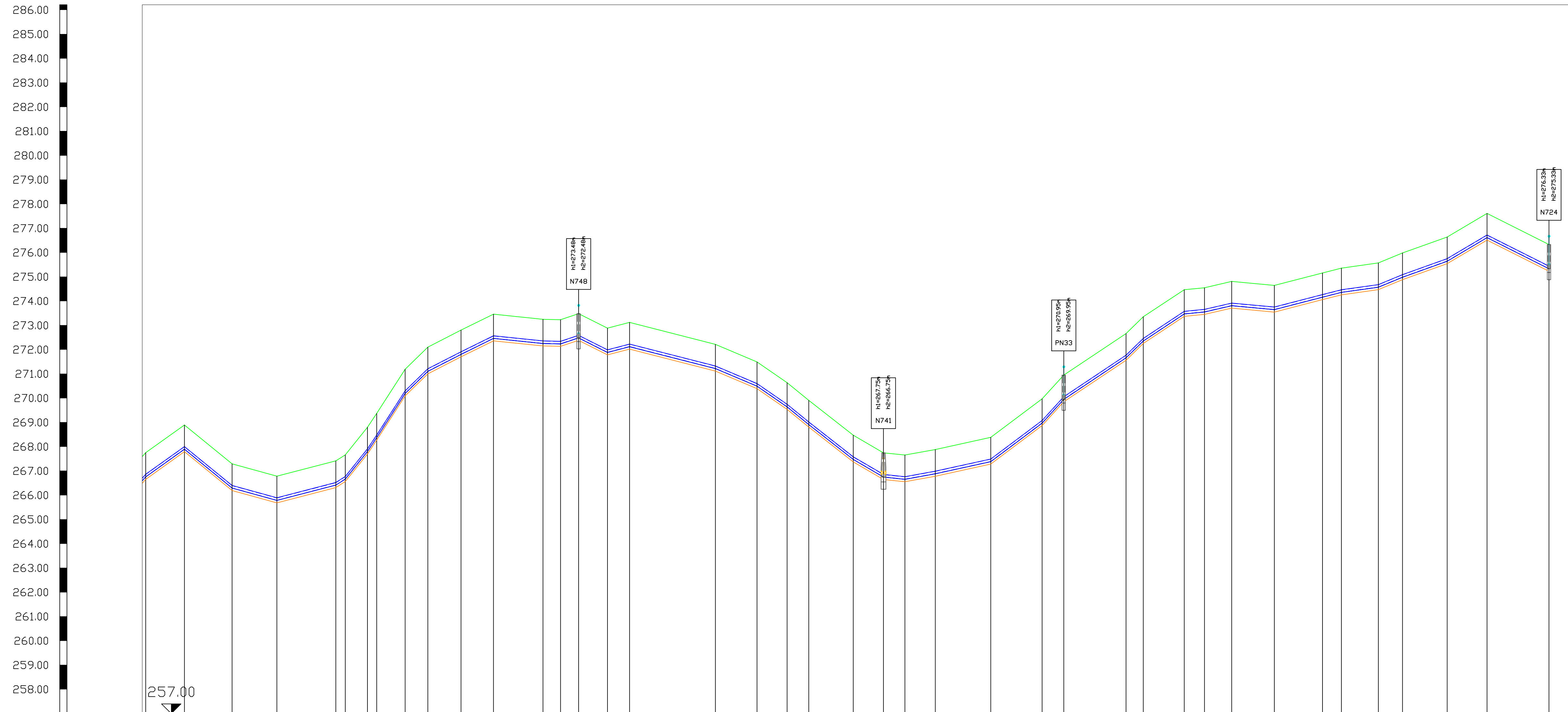
268.00  
267.00  
266.00  
265.00  
264.00  
263.00  
262.00  
261.00  
260.00  
259.00  
258.00  
257.00  
256.00  
255.00  
254.00  
253.00  
252.00  
251.00  
250.00  
249.00  
248.00  
247.00  
246.00  
245.00  
244.00  
243.00  
242.00  
241.00  
240.00



Nume	N773	N772	N771	N770	N769	N768	N767	N766	N765	N764	N763	PN31	N762
Cota teren [m]	241.07	241.37	242.93	244.99	248.29	251.83	254.47	259.23	262.13	263.44	266.27	266.17	266.00
Material conducta / Diametru nominal													
Cota radier conducta [m]	240.07 240.37	241.93	243.99	247.29	250.83	253.47	258.23	261.13	262.44	265.27 265.17			
Adancime radier conducta [m]	1.00 1.00	1.00	1.00	1.00	1.00	1.00	1.00	1.00	1.00	1.00	1.00	1.00	1.00
Adancime sapatura [m]	1.10 1.10	1.10	1.10	1.10	1.10	1.10	1.10	1.10	1.10	1.10	1.10	1.10	1.10
Cota sapatura [m]	239.97 240.27	241.83	243.89	247.19	250.73	253.37	258.13	261.03	262.34	265.17	265.07	265.07	265.07
Panta [‰]	-76.81 -100.39	-101.48	-117.84	-135.10	-141.50	-176.91	-153.82	-113.50	-94.12	108.71	-109.32		
Lungime sectiune [m]	3.96 15.56	20.24	28.05	26.18	18.67	26.89	18.84	11.59	30.07	0.54	14.47		
Lungime cumulata [m]	0+000.00 0+003.96	0+019.52	0+039.77	0+067.82	0+094.00	0+112.67	0+139.56	0+158.41	0+170.00	0+200.07	0+201.01		
Lungime / Panta	76.81‰ 3.97m / 100.39‰	20.35m / 101.48‰	28.25m / 117.84‰	26.42m / 135.10‰	18.86m / 141.50‰	27.31m / 176.91‰	19.06m / 153.82‰	11.67m / 113.50‰	30.20m / 94.12‰	0.95m / 108.71‰	14.55m / 109.32‰		

VERIFICATOR/EXPERT	NUME	SEMNAȚURĂ	REFERAT/EXPERTIZĂ NR./DATA
Proiectant:	<b>SC PROIECT-CONSTRUCT</b> <b>REGIUNEA TRANSILVANIA SRL</b> Oradea, Str. Matei Corvin nr. 290, Tel: 0360/566484, Fax:0359/613777 CUI: RO23219545, Nr. Inreg. 35/140572013 E-mail: <a href="mailto:proiecttransilvania@yahoo.com">proiecttransilvania@yahoo.com</a> Site: <a href="http://www.proiecttransilvania.ro">www.proiecttransilvania.ro</a>		<b>BENEFICIAR:ASOCIATIA REGIONALĂ PENTRU DEZVOLTAREA INFRASTRUCTURII DIN BAZINUL HIDROGRAFIC SOMEȘ-TISA</b> ADRESA: Str.1 Decembrie 1918 , nr 2 , judetul Salaj,Romania
SPECIFICAȚIE	NUME	SEMNAȚURĂ	SCARA
Sef proiect	ing. Izsak Rudolf	<i>Izsak</i>	1:500
Proiectat	ing. Gaspar Zsolt-Endre	<i>Zsolt</i>	DATA
Desenat	ing. Gaspar Zsolt-Endre	<i>Zsolt</i>	2024
PROIECT NR.	40/2024		FAZA
			S.F.
PLANSĂ NR.	PLA1		

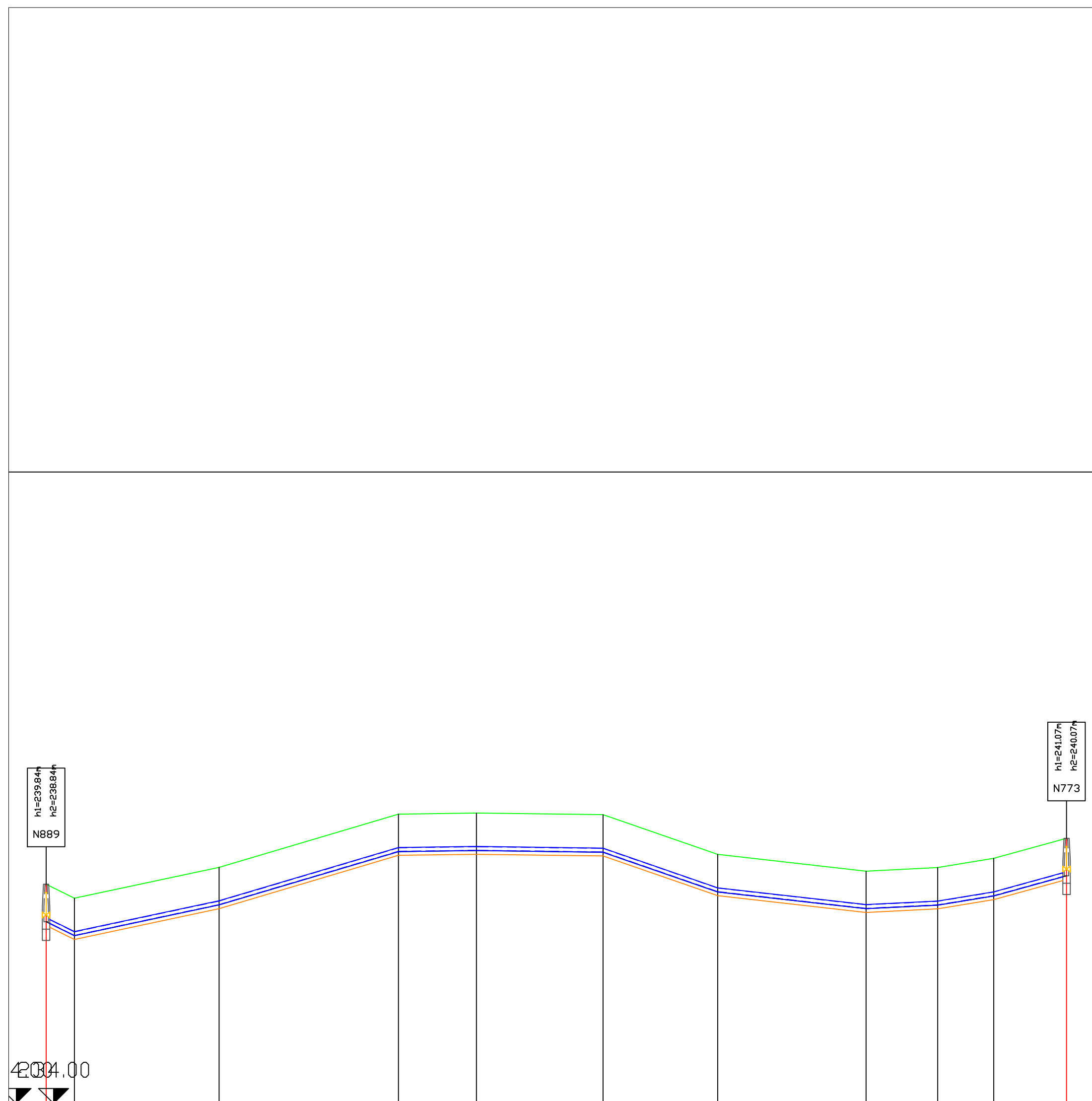
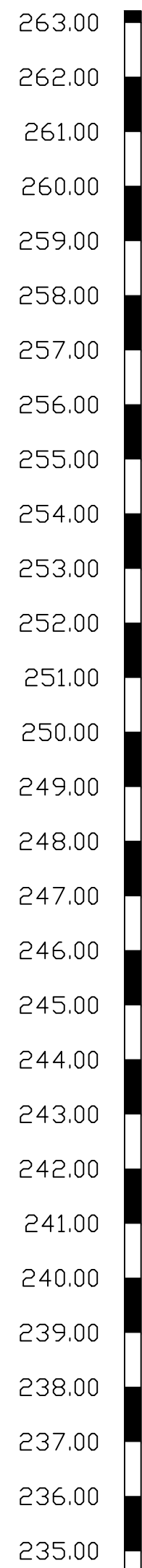




Nume	762	N761	N760	N759	N758	N757	N756	N755	N754	N753	N752	N751	N750	N749	N748	PN32	N747	N746	N745	N744	N743	N742	N741	N740	N739	N738	N737	PN33	N736	N735	N734	N733	N732	N731	N730	N729	N728	N727	N726	N725	N724
Cota teren [m]	67.75	268.89	267.29	266.78	267.41	267.66	268.80	269.37	271.19	272.10	272.80	273.46	273.25	273.23	273.48	272.88	273.12	272.22	271.49	270.64	269.91	268.47	267.75	267.65	267.88	268.38	269.97	270.95	272.66	272.35	274.47	274.55	274.81	274.65	275.16	275.35	275.57	275.98	276.64	277.61	276.33
Material conducta / Diametru nominal	PEHD 110.00 mm																																								
Cota radier conducta [m]	266.75	267.89	266.89	265.78	266.41	266.66	267.80	268.37	270.19	271.10	271.80	272.46	272.25	272.23	272.48	271.88	272.12	271.22	270.49	269.64	268.91	267.47	266.75	266.65	266.88	267.38	268.97	269.95	271.66	272.35	273.47	273.55	273.81	273.65	274.16	274.25	274.57	274.98	275.64	276.61	275.33
Adancime radier conducta [m]	1.00	1.00	1.00	1.00	1.00	1.00	1.00	1.00	1.00	1.00	1.00	1.00	1.00	1.00	1.00	1.00	1.00	1.00	1.00	1.00	1.00	1.00	1.00	1.00	1.00	1.00	1.00	1.00	1.00	1.00	1.00	1.00	1.00	1.00	1.00	1.00	1.00	1.00	1.00	1.00	1.00
Adancime sapatura [m]	1.10	1.10	1.10	1.10	1.10	1.10	1.10	1.10	1.10	1.10	1.10	1.10	1.10	1.10	1.10	1.10	1.10	1.10	1.10	1.10	1.10	1.10	1.10	1.10	1.10	1.10	1.10	1.10	1.10	1.10	1.10	1.10	1.10	1.10	1.10	1.10	1.10	1.10	1.10	1.10	1.10
Cota sapatura [m]	66.65	267.79	266.19	265.68	266.31	266.56	267.70	268.27	270.09	271.00	271.70	272.36	272.15	272.13	272.38	271.78	272.02	271.12	270.39	269.54	268.81	267.37	266.65	266.55	266.78	267.28	268.87	269.85	271.56	272.25	273.37	273.45	273.71	273.55	274.06	274.25	274.47	274.88	275.54	276.51	275.23
Panta [%]	-71.60	81.41	27.52	-25.90	-63.76	-124.49	-149.35	-155.49	-97.24	-51.06	-49.28	10.26	2.37	-33.17	50.24	-26.03	25.54	42.24	68.84	81.80	78.30	58.33	10.36	-18.15	-21.89	-74.99	-109.65	-66.77	-96.89	-66.12	-9.64	-23.06	9.20	-25.81	-25.34	-14.08	-41.27	-35.84	-59.13	50.32	
Lungime sectiune [m]	15.97	19.68	18.43	24.32	8.89	9.15	3.81	11.72	9.35	13.70	13.34	20.43	7.21	7.46	11.90	9.11	35.38	17.16	12.40	8.90	18.35	12.45	8.83	12.52	22.87	21.23	8.97	25.71	7.13	16.89	8.31	11.23	17.59	19.86	7.75	15.25	9.94	18.42	16.45	25.53	
Lungime cumulata [m]	15.97	31.94	50.37	74.69	83.58	92.73	96.54	108.26	117.61	131.31	144.65	165.03	172.24	179.70	191.60	200.71	236.09	253.25	265.65	274.55	283.45	291.80	299.93	308.76	317.64	326.57	335.54	344.49	353.42	362.35	371.28	380.21	389.14	398.07	406.94	415.87	424.74	433.61	442.48	451.35	460.22
Lungime / Panta	15.97 m 7.90%	10.75 m 81.41%	18.44 m 27.52%	24.32 m 25.90%	8.89 m 133.66%	9.15 m 124.49%	3.81 m 149.35%	11.72 m 155.49%	9.35 m 97.24%	13.70 m 51.06%	13.34 m 49.28%	20.43 m 10.26%	7.21 m 33.17%	7.46 m 33.17%	11.90 m 50.24%	9.11 m 26.03%	35.40 m 25.54%	17.17 m 42.24%	12.40 m 68.84%	8.90 m 81.80%	18.35 m 78.30%	12.45 m 58.33%	10.36 m 10.36%	-18.15 m -18.15%	-21.89 m -21.89%	-74.99 m -74.99%	-109.65 m -109.65%	-66.77 m -66.77%	-96.89 m -96.89%	-66.12 m -66.12%	-9.64 m -9.64%	-23.06 m -23.06%	9.20 m 9.20%	-25.81 m -25.81%	-25.34 m -25.34%	-14.08 m -14.08%	-41.27 m -41.27%	-35.84 m -35.84%	-59.13 m -59.13%	50.32 m 50.32%	



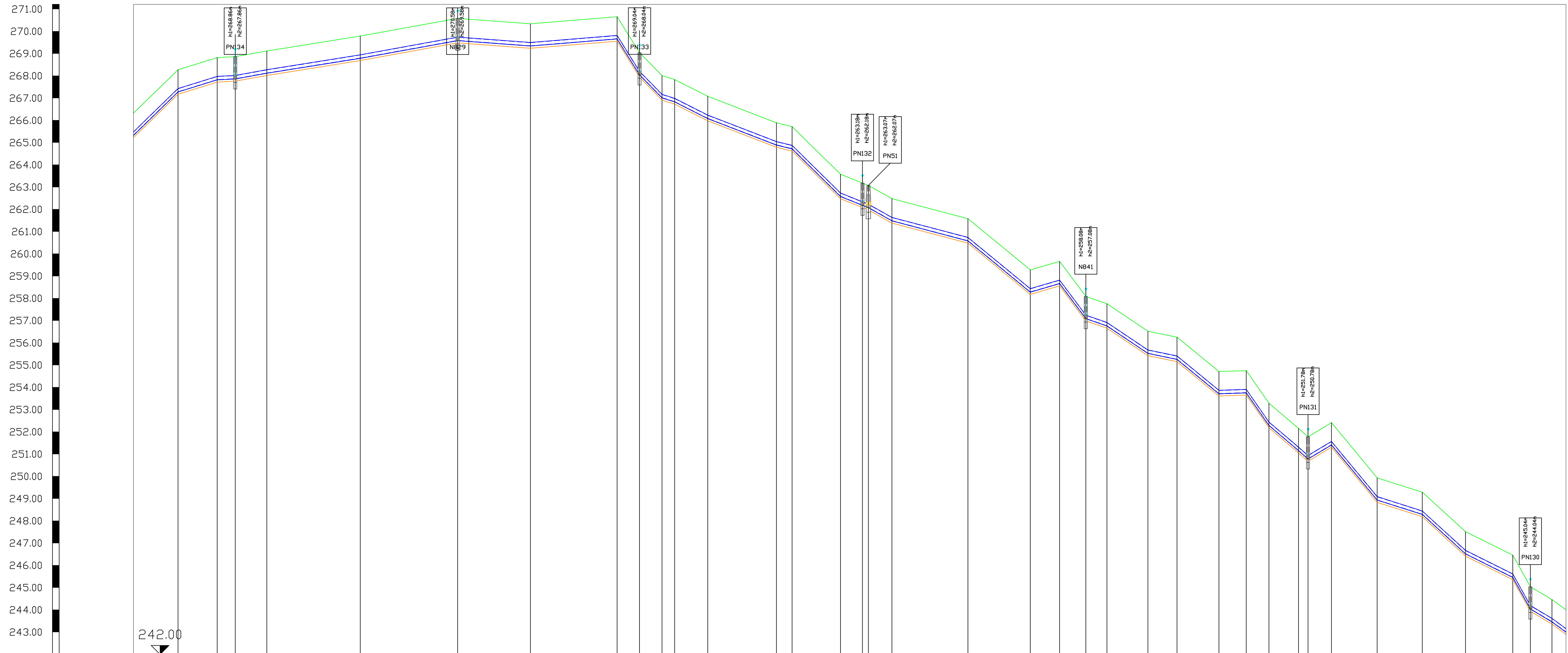
VERIFICATOR/EXPERT	NUME	SEMNAȚURĂ	REFERAT/EXPERTIZĂ NR./DATA
Proiectant:	<b>SC PROIECT-CONSTRUCT</b> <b>REGIUNEA TRANSILVANIA SRL</b> Oradea, Str. Matei Corvin nr. 290, Tel: 0360/564484, Fax: 0359/4023719845, Nr. Cont: 55240522213 CUI: 4023719845, Nr. Inreg: 55240522213 E-mail: <a href="mailto:info@proiecttransilvania.ro">info@proiecttransilvania.ro</a> Site: <a href="http://www.proiecttransilvania.ro">www.proiecttransilvania.ro</a>		BENEFICIAR: ASOCIAȚIA REGIONALĂ PENTRU DEZVOLTAREA INFRASTRUCTURII DIN BAZINUL HIDROGRAFIC SOMES-TISA ADRESA: Str.1 Decembrie 1918, nr 2, județul SatuJ,România
Proiectat	ing. Gaspar Zsolt-Endre	<i>[Signature]</i>	FAZA <b>S.F.</b>
Desenat	ing. Gaspar Zsolt-Endre	<i>[Signature]</i>	PLANSĂ NR. PLA.1.1
SCARA	1:500	DATA	2024
Titlu proiect: "EXTINDEREA SISTEMELOR DE ALIMENTARE CU APA SI CANALIZARE IN MUNICIPIUL ZALAU, JUDEȚUL SALAJ"			
Titlu planșă: Profil longitudinal alimentare cu apa str.Villor			



Nume	N889 N2134		N2135	N2136	N2137	N2138	N2139	N2140	N2141	N2142	N773
Cota teren [m]	239.84 239.47		240.29	241.71	241.74	241.70	240.64	240.19	240.29	240.53	241.07
Material conducta / Diametru nominal	PEHD 110.00 mm										
Cota radier conducta [m]	238.84	238.47	239.29	240.71	240.74	240.70	239.64	239.19	239.29	239.53	240.07
Adancime radier conducta [m]	1.00	1.00	1.00	1.00	1.00	1.00	1.00	1.00	1.00	1.00	1.00
Adancime sapatura [m]	1.10	1.10	1.10	1.10	1.10	1.10	1.10	1.10	1.10	1.10	1.10
Cota sapatura [m]	238.74 238.37		239.19	240.61	240.64	240.60	239.54	239.09	239.19	239.43	239.97
Panta [%]	49.44	-21.30	-29.68	-1.34	1.31	34.62	11.27	-4.96	-16.42	-27.58	
Lungime sectiune [m]	7.54	38.57	47.83	20.79	33.72	30.56	39.57	19.10	14.92	19.41	
Lungime cumulata [m]	0+000.00	0+007.54	0+046.11	0+093.99	0+114.72	0+148.43	0+179.00	0+218.57	0+237.67	0+252.59	0+272.00
Lungime / Panta	7.54 m 49.44%	38.58 m 21.30%	47.85 m 29.68%	20.79 m 1.34%	33.72 m 1.31%	30.58 m 34.62%	39.58 m 11.27%	19.10 m 4.96%	14.93 m 16.42%	19.42 m 27.58%	

VERIFICATOR/EXPERT	NUME	SEMNAȚURĂ	REFERAT/EXPERTIZĂ NR./DATA
Proiectant:	<b>SC PROIECT-CONSTRUCT</b> <b>REGIUNEA TRANSILVANIA SRL</b> <small>Oradea, Str. Matei Corvin nr. 290, Tel: 0360/566484, Fax:0359/03590359          CUI: RO23719545, Nr.inreg. JS/1405/2013          E-mail: proiecttransilvania@yahoo.com          Site: www.proiecttransilvania.ro</small>		<b>BENEFICIAR: ASOCIAȚIA REGIONALĂ PENTRU DEZVOLTAREA INFRASTRUCTURII DIN BAZINUL HIDROGRAFIC SOMEȘ-TISA</b> <b>ADRESA: Str.1 Decembrie 1918 , nr 2 , judetul Salaj,Romania</b>
SPECIFICAȚIE	NUME	SEMNAȚURĂ	SCARA
Sef proiect	ing. Izsak Rudolf	<i>Izsak</i>	1:500
Proiectat	ing. Gaspar Zsolt-Endre	<i>Zsolt</i>	DATA
Desenat	ing. Gaspar Zsolt-Endre	<i>Zsolt</i>	2024
Titlu proiect:			FAZA
"EXTINDEREA SISTEMELOR DE ALIMENTARE CU APĂ ȘI CANALIZARE ÎN MUNICIPIUL ZALĂU, JUDEȚUL SĂLAJ"			<b>S.F.</b>
Titlu planșă:			PLANSA NR.
Profil longitudinal alimentare cu apă str. Valea Miti 2			PLA2





Nume	N825		N826		PN34		N827		N828		N829		N830		N831		PN33		PN57		N832		N833		N834		N835		N836		PN32		PN51		N837		N838		N839		N840		NB41		PN58		N842		N843		N844		N845		N846		N847		PN31		N848		N849		N850		N851		N852		PN30		PN59	
Cota teren [m]	268.27	268.82	268.86	269.11	269.78	270.58	270.34	270.65	269.04	268.01	267.83	267.07	265.88	265.72	263.57	263.18	263.07	262.48	261.58	259.28	259.66	258.08	257.76	256.52	256.25	254.71	254.75	253.28	252.15	251.78	252.41	249.93	249.29	247.51	246.46	245.04	244.46																																					
Material conducta / Diametru nominal	100		100		100		100		100		100		100		100		100		100		100		100		100		100		100		100		100		100		100		100		100		100		100		100		100																									
Cota radier conducta [m]	267.27	267.82	267.86	268.11	268.78	269.58	269.34	269.65	268.04	267.01	266.83	266.07	264.88	264.72	262.57	262.18	262.07	261.48	260.58	258.28	258.66	257.08	256.76	255.52	255.25	253.71	253.75	252.28	251.15	250.78	251.41	248.93	248.29	246.51	245.46	244.04	243.46																																					
Adancime radier conducta [m]	1.00	1.00	1.00	1.00	1.00	1.00	1.00	1.00	1.00	1.00	1.00	1.00	1.00	1.00	1.00	1.00	1.00	1.00	1.00	1.00	1.00	1.00	1.00	1.00	1.00	1.00	1.00	1.00	1.00	1.00	1.00	1.00	1.00	1.00	1.00	1.00	1.00	1.00	1.00	1.00	1.00	1.00	1.00	1.00	1.00	1.00	1.00																											
Adancime sapatura [m]	1.10	1.10	1.10	1.10	1.10	1.10	1.10	1.10	1.10	1.10	1.10	1.10	1.10	1.10	1.10	1.10	1.10	1.10	1.10	1.10	1.10	1.10	1.10	1.10	1.10	1.10	1.10	1.10	1.10	1.10	1.10	1.10	1.10	1.10	1.10	1.10	1.10	1.10	1.10	1.10	1.10	1.10	1.10	1.10	1.10	1.10	1.10	1.10	1.10	1.10																								
Cota sapatura [m]	267.17	267.72	267.76	268.01	268.68	269.48	269.24	269.55	267.94	266.91	266.73	265.97	264.78	264.62	262.47	262.08	261.97	261.38	260.48	258.18	258.56	256.98	256.66	255.42	255.15	253.61	253.65	252.18	251.05	250.68	251.31	248.83	248.19	246.41	245.36	243.94	243.36																																					
Panta [‰]	-97.24	-30.97	-5.02	-18.09	-15.97	-18.16	7.41	-8.15	159.93	101.82	32.04	50.33	38.55	24.12	98.32	40.23	40.41	55.94	26.35	82.06	-29.13	133.70	34.52	67.10	20.57	81.89	-3.40	143.48	84.98	88.16	-60.09	120.79	31.73	91.36	49.68	179.51	59.38	78.24																																				
Lungime sectiune [m]	33.79	17.63	8.12	14.21	41.97	43.79	32.75	38.91	10.12	10.12	5.63	14.91	30.88	7.02	21.78	9.86	6.65	10.59	34.14	28.05	13.17	11.79	9.51	18.40	13.09	18.85	12.26	10.23	13.28	8.28	10.54	20.52	20.31	19.41	21.25	7.92	9.71	12.28																																				
Lungime cumulata [m]	+183.04	+206.6	+208.77	+222.97	+264.94	+308.73	+341.48	+380.44	+398.52	+406.6	+406.2	+421.18	+452.03	+459.03	+468.8	+475.71	+475.33	+503.98	+538.12	+566.17	+579.3	+591.15	+606.6	+619.03	+632.12	+650.9	+663.25	+673.4	+686.7	+699.01	+710.55	+722.08	+732.3	+745.88	+758.0	+769.9	+780.68																																					
Lungime / Panta	97.24%	17.64 m / 30.97%	8.12 m / 5.02%	14.21 m / 18.09%	41.98 m / 15.97%	43.79 m / 18.16%	32.75 m / 7.41%	38.92 m / 8.15%	10.12 m / 159.93%	10.12 m / 101.82%	5.63 m / 32.04%	14.93 m / 50.33%	30.90 m / 38.55%	7.02 m / 24.12%	21.88 m / 98.32%	9.86 m / 40.23%	6.65 m / 40.41%	10.59 m / 55.94%	34.15 m / 26.35%	28.06 m / 82.06%	13.17 m / 29.13%	11.80 m / 133.70%	9.51 m / 34.52%	18.44 m / 67.10%	13.09 m / 20.57%	18.91 m / 81.89%	12.28 m / 3.40%	143.48 m / 143.48%	84.98 m / 84.98%	88.16 m / 88.16%	120.79 m / 120.79%	31.73 m / 31.73%	91.36 m / 91.36%	49.68 m / 49.68%	179.51 m / 179.51%	59.38 m / 59.38%	78.24 m / 78.24%																																					

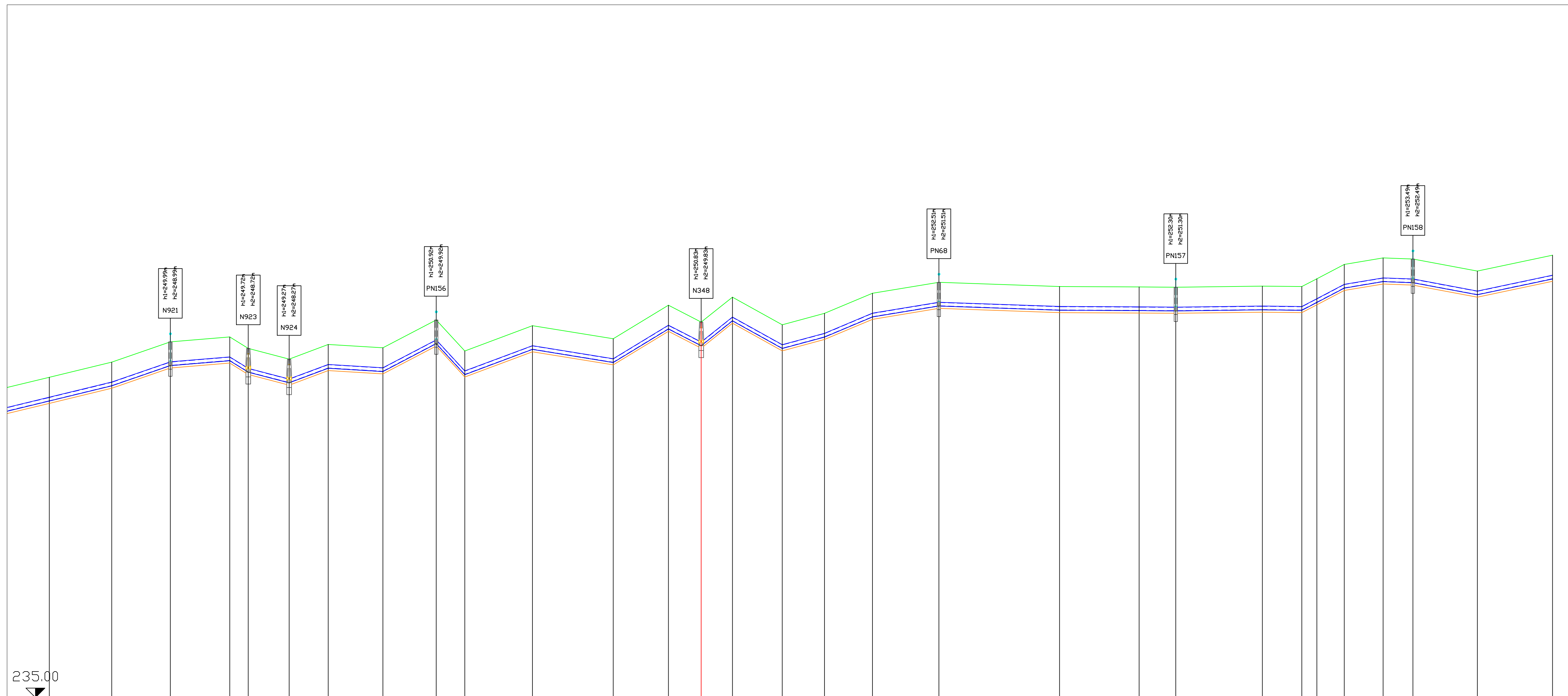


VERIFICATOR / EXPERT	NUME	SEMNAȚURĂ	REFERAT / EXPERTIZĂ NR. / DATA
Proiectant:	<b>SC PROIECT-CONSTRUCT</b> REGIUNEA TRANSILVANIA SRL Oradea, Str. Matei Corvin nr. 250, Tel: 0366/566484, Fax: 0351/566484 CUI: RO23719345, Nr. Inreg. SJ/1405/2013 E-mail: <a href="mailto:scproiecttransilvania@proiecttransilvania.ro">scproiecttransilvania@proiecttransilvania.ro</a> Site: <a href="http://www.proiecttransilvania.ro">www.proiecttransilvania.ro</a>		BENEFICIAR: ASOCIAȚIA REGIONALĂ PENTRU DEZVOLTAREA INFRASTRUCTURII DIN BAZINUL HIDROGRAFIC SOMES-TESA ADRESA: Str. 1 Decembrie 1918, nr 2, județul Salaj, România
Proiectat:	ing. Zsák Rudolf	<i>[Signature]</i>	FAZA
Desenat:	ing. Gaspar Zsolt-Endre	<i>[Signature]</i>	S.F.
SCARA	1:500	DATA	2024
Titlu proiect:			"EXTINDEREA SISTEMELOR DE ALIMENTARE CU APĂ ȘI CANALIZARE ÎN MUNICIPIUL ZALAU, JUDEȚUL SĂLAJ"
Titlu planșă:			Profil longitudinal alimentare cu apă Sosea de centura
PLANȘA NR.			PLA.3.1





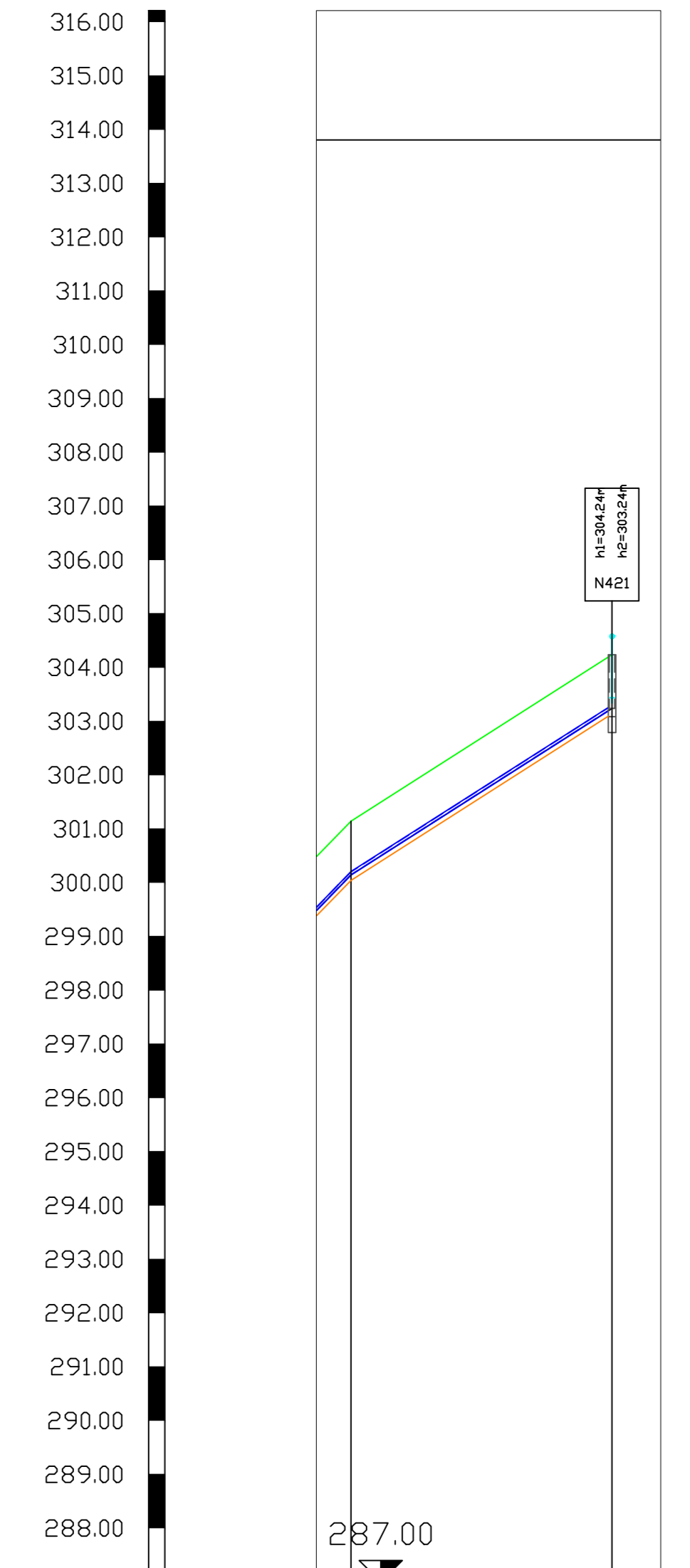
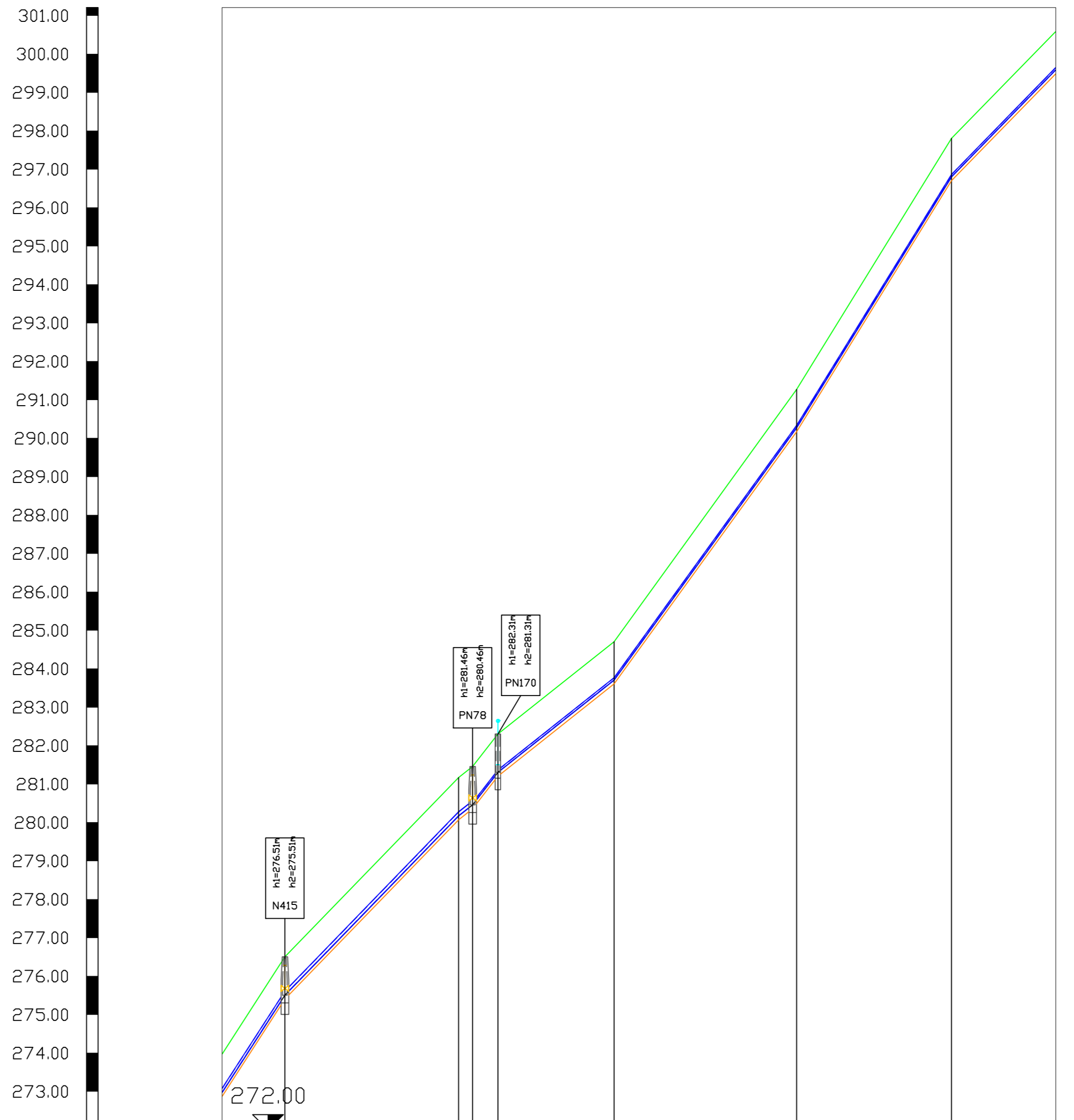
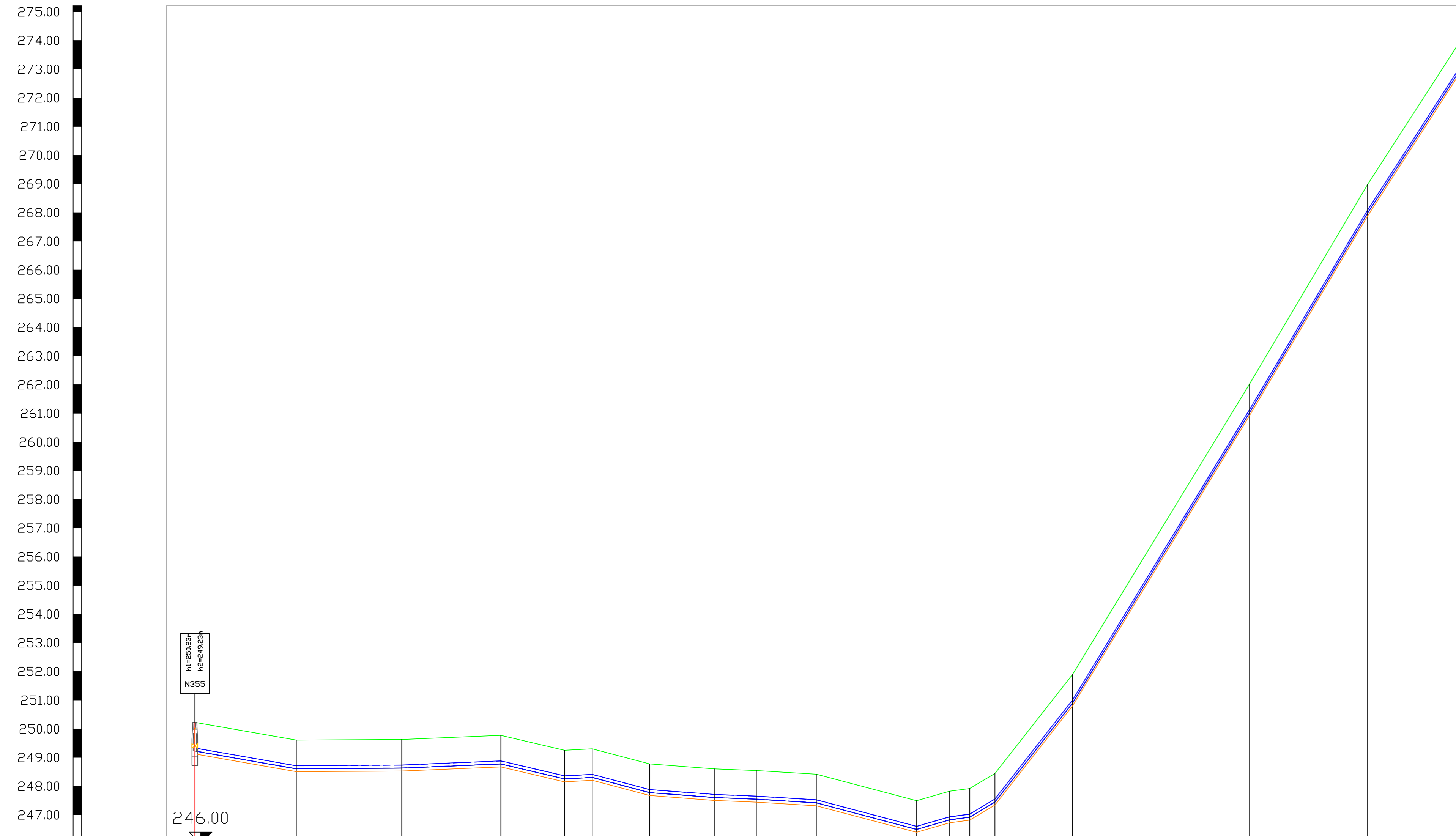
264.00  
263.00  
262.00  
261.00  
260.00  
259.00  
258.00  
257.00  
256.00  
255.00  
254.00  
253.00  
252.00  
251.00  
250.00  
249.00  
248.00  
247.00  
246.00  
245.00  
244.00  
243.00  
242.00  
241.00  
240.00  
239.00  
238.00  
237.00  
236.00



Nume	N919	N920	N921	N922	N923	N924	N925	N926	PN156	N927	N928	N929	N930	N348	N931	N932	N933	N934	PN68	N935	N936	PN157	N937	N938	N939	N940	N941	PN158	N942	N943																													
Cota teren [m]	248.50	249.14	249.99	250.20	249.72	249.27	249.88	249.75	250.92	249.61	250.68	250.13	251.54	250.83	251.88	250.72	251.20	252.05	252.51	252.33	252.31	252.30	252.35	252.33	252.66	253.26	253.53	253.49	252.98	253.65																													
Material conducta / Diametru nominal																																																											
Cota radier conducta [m]	247.50	248.14	248.99	249.20	248.72	248.27	248.88	248.75	249.92	248.61	249.68	249.13	250.54	249.83	250.88	249.72	250.20	251.05	251.51	251.33	251.31	251.30	251.35	251.33	251.66	252.26	252.53	252.49	251.98	252.65																													
Adancime radier conducta [m]	1.00	1.00	1.00	1.00	1.00	1.00	1.00	1.00	1.00	1.00	1.00	1.00	1.00	1.00	1.00	1.00	1.00	1.00	1.00	1.00	1.00	1.00	1.00	1.00	1.00	1.00	1.00	1.00	1.00	1.00																													
Adancime sapatura [m]	1.10	1.10	1.10	1.10	1.10	1.10	1.10	1.10	1.10	1.10	1.10	1.10	1.10	1.10	1.10	1.10	1.10	1.10	1.10	1.10	1.10	1.10	1.10	1.10	1.10	1.10	1.10	1.10	1.10	1.10																													
Cota sapatura [m]	247.40	248.04	248.89	249.10	248.62	248.17	248.78	248.65	249.82	248.51	249.58	249.03	250.44	249.73	250.78	249.62	250.10	250.95	251.41	251.23	251.21	251.20	251.25	251.23	251.56	252.16	252.43	252.39	251.88	252.55																													
Panta [‰]	-24.10	-24.29	-34.50	-8.28	6.19	26.08	-37.25	6.04	-52.23	108.55	-37.29	16.18	-60.75	51.28	-79.67	55.46	-26.94	-41.95	-16.47	3.49	0.52	0.73	-1.24	1.15	-51.87	-52.30	-16.66	3.61	18.72	-21.08																													
Lungime sectiune [m]	24.75	26.31	24.73	25.05	7.82	17.24	16.49	23.06	22.51	12.05	28.54	34.08	23.28	13.83	13.19	21.01	17.83	20.24	27.99	50.90	33.57	15.47	36.51	16.65	6.36	11.57	16.35	12.57	27.21	31.71																													
Lungime cumulata [m]	+250.88	+247.11	+247.19	+246.59	+246.59	+246.59	+246.59	+246.59	+246.59	+246.59	+246.59	+246.59	+246.59	+246.59	+246.59	+246.59	+246.59	+246.59	+246.59	+246.59	+246.59	+246.59	+246.59	+246.59	+246.59	+246.59	+246.59	+246.59	+246.59	+246.59																													
Lungime / Panta	6 m	24.10%	26.32 m	24.29%	24.75 m	34.50%	25.05 m	8.28%	7.82 m	17.24 m	16.49 m	23.06 m	22.54 m	52.23%	12.05 m	108.55%	28.56 m	37.29%	16.18 m	34.08 m	23.32 m	60.75%	13.83 m	81.28%	13.19 m	79.67%	21.04 m	55.46%	17.84 m	26.94%	20.25 m	41.95%	28.00 m	16.47%	3.49%	50.91 m	0.52%	33.57 m	6.68%	15.47 m	0.73%	36.51 m	1.24%	16.65 m	1.15%	6.36 m	61.87%	11.57 m	52.30%	16.35 m	16.66%	12.57 m	3.61%	18.72 m	18.72%	27.22 m	27.22 m	31.72 m	21.08%

VERIFICATOR/EXPERT	NUME	SEMNĂTURĂ	REFERAT/EXPERTIZĂ NR./DATA
Proiectant:	<b>SC PROTECT-CONSTRUCT</b> <b>REGIUNEA TRANSILVANIA S.R.L.</b> <small>Oradea, Str. Matei Corvin nr. 290, Tel: 0360/564484, Fax: 0360/564485          CUI: RO23719945, Nr. Inreg. 35/1405/2013          E-mail: <a href="mailto:scprotectconstruct@proct.ro">scprotectconstruct@proct.ro</a>          Site: <a href="http://www.proecttransilvania.ro">www.proecttransilvania.ro</a></small>		<b>BENEFICIAR: ASOCIATIA REGIONALA PENTRU DEZVOLTAREA INFRASTRUCTURII DIN BAZINUL HIDROGRAFIC SOMES-TISA</b> <b>ADRESA: Str.1 Decembrie 1918 , nr 2 , Judetul Salaj, Romania</b>
SPECIFICATIE	NUME	SEMNĂTURĂ	SCARA
Sef proiect	ing. Izsak Rudolf	<i>[Signature]</i>	1:500
Proiectat	ing. Gaspar Zsolt-Endre	<i>[Signature]</i>	DATA
Desenat	ing. Gaspar Zsolt-Endre	<i>[Signature]</i>	2024
PROIECT NR.	40/2024		FAZA
Tytu proiect: "EXTINDEREA SISTEMELOR DE ALIMENTARE CU APA SI CANALIZARE IN MUNICIPIUL ZALAU, JUDETELUL SALAJ"			S.F.
Tytu planșă: Profil longitudinal alimentare cu apa Sosea de Centura			PLAȘA NR. PL.A3.4






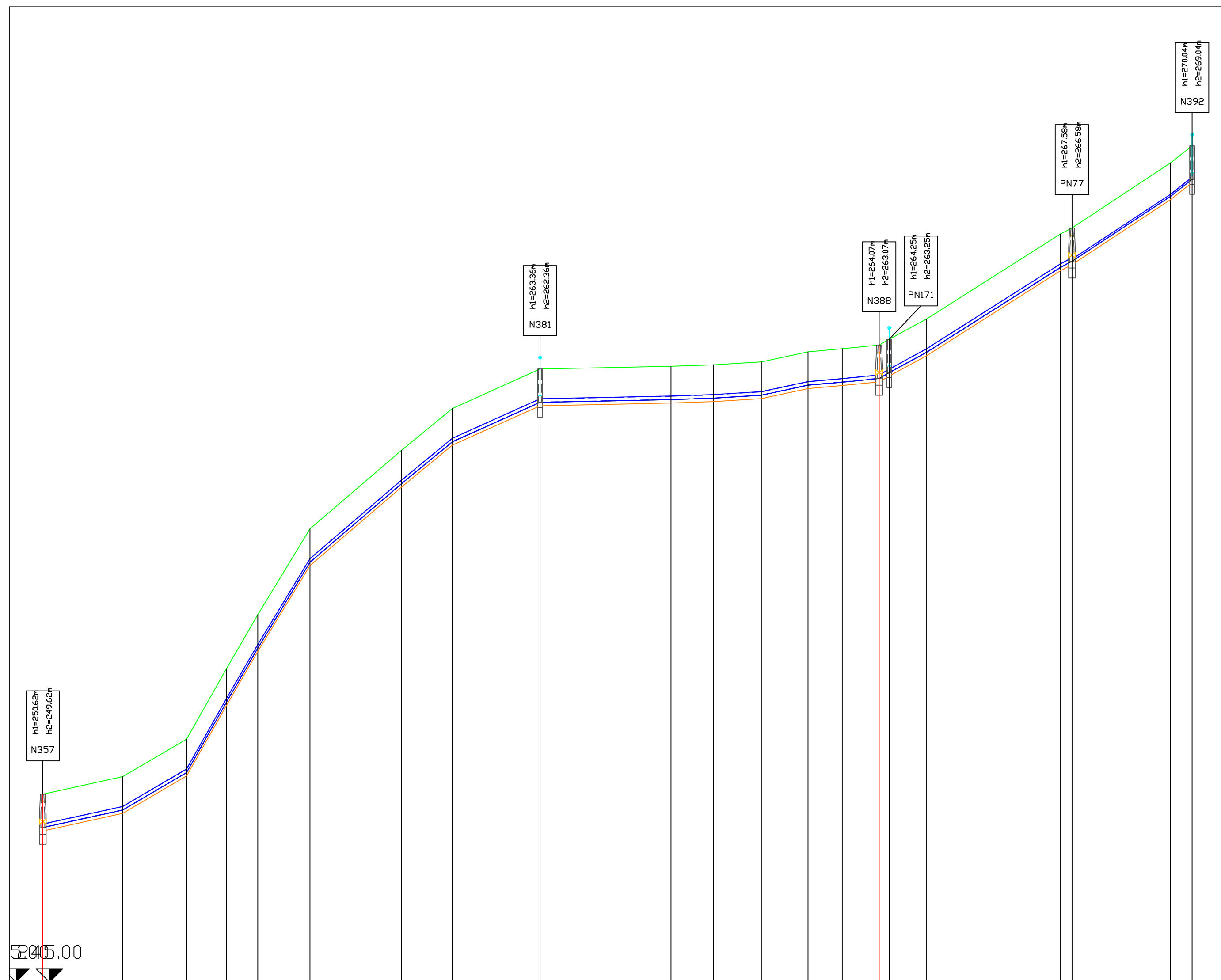
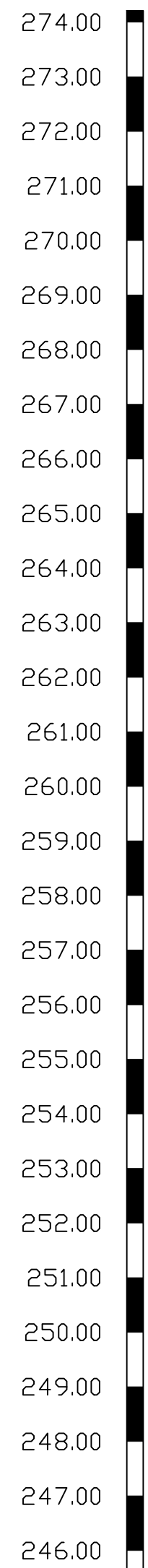
Nume	N355	N399	N400	N401	N402	N403	N404	N405	N406	N407	N408	N409	N410	N411	N412	N413	N414											
Cota teren [m]	250.23	249.61	249.63	249.77	249.25	249.31	248.78	248.61	248.55	248.42	247.49	247.83	247.92	248.45	251.89	262.02	268.97											
Material conducta / Diametru nominal	PEHD 110.00 mm																											
Cota radier conducta [m]	249.23	248.61	248.63	248.77	248.25	248.31	247.78	247.61	247.55	247.42	246.49	246.83	246.92	247.45	250.89	261.02	267.97											
Adancime radier conducta [m]	1.00	1.00	1.00	1.00	1.00	1.00	1.00	1.00	1.00	1.00	1.00	1.00	1.00	1.00	1.00	1.00	1.00											
Adancime sapatura [m]	1.10	1.10	1.10	1.10	1.10	1.10	1.10	1.10	1.10	1.10	1.10	1.10	1.10	1.10	1.10	1.10	1.10											
Cota sapatura [m]	249.13	248.51	248.53	248.67	248.15	248.21	247.68	247.51	247.45	247.32	246.39	246.73	246.82	247.35	250.79	260.92	267.87											
Panta [%]		17.50	-0.65	-4.16	23.50	-5.46	26.48	7.61	3.96	6.09	26.49	-28.95	-13.24	-59.74	-127.52	-164.04	-169.19	-154.74										
Lungime sectiune [m]		35.95	36.77	34.54	22.19	9.67	19.97	22.58	14.64	20.89	34.95	11.50	6.98	8.80	27.03	61.75	41.08	48.69										
Lungime cumulata [m]	0.0000	0.0355	0.0722	0.1066	0.1181	0.1385	0.1584	0.1812	0.1957	0.2166	0.2515	0.2650	0.2710	0.2798	0.3058	0.3674	0.4085	0.4574										
Lungime / Panta		17.50%	35.36 m	36.77 m	0.65%	34.54 m	4.16%	23.50%	22.19 m	9.67 m	26.48%	19.97 m	22.58 m	14.64 m	3.96%	20.89 m	26.49%	34.95 m	11.50 m	6.98%	8.80 m	27.24 m	127.52%	62.58 m	164.04%	41.66 m	169.19%	49.27 m

Nume	N415	N416	N417	N418	N419							
Cota teren [m]	276.51	281.17	281.46	282.31	284.71	291.27	297.80					
Material conducta / Diametru nominal	PEHD 63.00 mm											
Cota radier conducta [m]	275.51	280.17	280.46	281.31	283.71	290.27	296.80					
Adancime radier conducta [m]	1.00	1.00	1.00	1.00	1.00	1.00	1.00					
Adancime sapatura [m]	1.10	1.10	1.10	1.10	1.10	1.10	1.10					
Cota sapatura [m]	275.41	280.07	280.36	281.21	283.61	290.17	296.70					
Panta [%]		-103.20	-78.34	-128.32	-79.45	-138.16	-162.03	-102.49				
Lungime sectiune [m]		45.21	3.66	6.58	30.24	47.52	40.30	32.58				
Lungime cumulata [m]	0.0000	0.0457	0.0523	0.0594	0.0902	0.1377	0.1702	0.2028				
Lungime / Panta		154.74%	45.45 m	103.20%	30.33 m	79.45%	47.97 m	138.16%	40.83 m	162.03%	32.75 m	102.49%

Nume	N420	N421
Cota teren [m]	301.14	304.24
Material conducta / Diametru nominal	PEHD 63.00 mm	
Cota radier conducta [m]	300.14	303.24
Adancime radier conducta [m]	1.00	1.00
Adancime sapatura [m]	1.10	1.10
Cota sapatura [m]	300.04	303.14
Panta [%]		-63.84
Lungime sectiune [m]		48.46
Lungime cumulata [m]	0.0000	0.0484
Lungime / Panta		63.84%




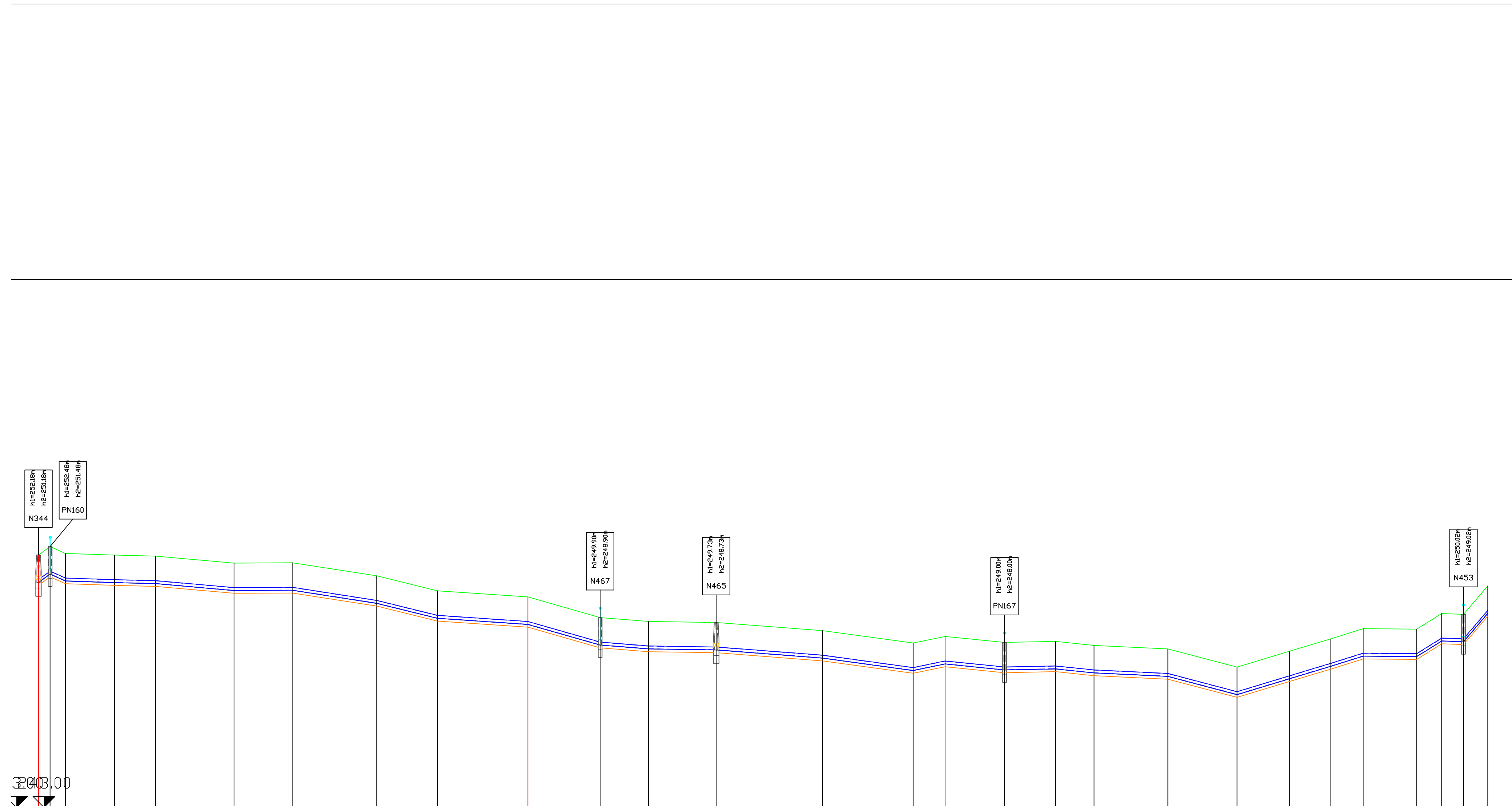
VERIFICATOR/EXPERT	NUME	SEMNAȚURĂ	REFERAT/EXPERTIZĂ NR./DATA	
Proiectant:	<b>S.C. PROIECT-CONSTRUCT</b> <b>REGIUNEA TRANSILVANIA SRL</b> <small>Drăgan, Str. Mihai Corvin nr. 250, Tel: 0260/564484, Fax: 0260/564485          CUI: RO2373945, Nr. Inreg. 351480/2013          E-mail: <a href="mailto:regiunea@proiect-construct.ro">regiunea@proiect-construct.ro</a>          Site: <a href="http://www.proiect-construct.ro">www.proiect-construct.ro</a></small>		<b>BENEFICIAR: ASOCIAȚIA REGIONALĂ PENTRU</b> <b>DEZVOLTAREA INFRASTRUCTURII DIN BAZINUL</b> <b>HIROCRATIC ȘOMES-TIȘA</b> <small>ADRESA: Str.1 Decembrie 1918, nr 2, județul Salaj, Romania</small>	<b>PROIECT NR.</b> <b>40/2024</b>
SPECIFICAȚIE	NUME	SEMNAȚURĂ	Titlu proiect:	
Sef proiect	ing. Zsák Rudolf	<i>[Signature]</i>	SCARA 1:500	
Proiectat	ing. Gaspar Zsolt-Endre	<i>[Signature]</i>	FAZA S.F.	
Desenat	ing. Gaspar Zsolt-Endre	<i>[Signature]</i>	DATA 2024	
			Titlu planșă: Profil longitudinal alimentare cu apa str. Razboieni	
			PLANSA NR. PLA4	



Nume	N357	N375	N376	N377	N378	N379	PN76	N380	N381	N382	N383	N384	N385	N386	N387	N388	PN171	N389	N390	PN77	N391	N392	
Cota teren [m]	250.62	251.15	252.27	254.38	256.00	258.57	260.91	262.17	263.36	263.40	263.44	263.48	263.57	263.87	263.96	264.07	264.25	264.85	267.40	267.58	269.53	270.04	
Material conducta / Diametru nominal	PEHD 110.00 mm																		PEHD 63.00 mm				
Cota radier conducta [m]	249.62	250.15	251.27	253.98	255.00	257.57	259.91	261.17	262.36	262.40	262.44	262.48	262.57	262.87	262.96	263.07	263.25	263.85	266.40	266.58	266.53	269.04	
Adancime radier conducta [m]	1.00	1.00	1.00	1.00	1.00	1.00	1.00	1.00	1.00	1.00	1.00	1.00	1.00	1.00	1.00	1.00	1.00	1.00	1.00	1.00	1.00	1.00	
Adancime sapatura [m]	1.10	1.10	1.10	1.10	1.10	1.10	1.10	1.10	1.10	1.10	1.10	1.10	1.10	1.10	1.10	1.10	1.10	1.10	1.10	1.10	1.10	1.10	
Cota sapatura [m]	249.52	250.05	251.17	253.28	254.90	257.47	259.81	261.07	262.26	262.30	262.34	262.38	262.47	262.77	262.86	262.97	263.15	263.75	266.30	266.48	268.43	268.94	
Panta [‰]		-22.01	-58.62	-176.55	-172.26	-164.79	-85.70	-82.47	-45.04	-2.05	-2.10	-3.26	-6.29	-21.59	-8.79	-9.95	-57.89	-54.39	-63.38	-53.43	-65.96	-79.06	
Lungime sectiune [m]	23.93	19.10	11.94	9.41	15.61	27.36	15.28	26.25	19.45	19.75	12.71	14.34	13.95	10.26	11.05	3.00	11.09	40.23	3.40	29.54	6.42		
Lungime cumulata [m]	0+000.00	0+023.93	0+043.03	0+054.97	0+070.58	0+097.94	0+125.30	0+141.57	0+161.02	0+180.77	0+200.52	0+215.12	0+229.07	0+239.32	0+250.37	0+253.37	0+264.46	0+304.72	0+308.11	0+337.66	0+344.07		
Lungime / Panta	23.94 m 22.01‰	19.14 m 58.62‰	12.12 m 176.55‰	9.54 m 147.29‰	15.82 m 164.79‰	27.46 m 85.70‰	15.33 m 82.47‰	26.28 m 45.04‰	19.45 m 2.05‰	19.75 m 2.10‰	12.71 m 3.26‰	14.34 m 6.29‰	13.95 m 21.59‰	10.26 m 8.79‰	11.05 m 9.95‰	3.00 m 34.39‰	11.09 m 40.31 m	63.38 m 34.39‰	3.40 m 40.31 m	29.54 m 65.96‰	6.42 m 0.06‰		

VERIFICATOR/EXPERT	NUME	SEMNAȚURĂ	REFERAT/EXPERTIZĂ NR./DATA
Proiectant:	<b>SC PROIECT-CONSTRUCȚIA REGIUNEA TRANSILVANIA SRL</b> <small>Oradea, Str. Matei Corvin nr. 280, Tel: 0360/566484, Fax: 0359/023719545, Nr. Inreg. 35/1405/2013        E-mail: <a href="mailto:proiecttransilvania@yahoo.com">proiecttransilvania@yahoo.com</a>        Site: <a href="http://www.proiecttransilvania.ro">www.proiecttransilvania.ro</a></small>		<b>BENEFICIAR: ASOCIATIA REGIONALĂ PENTRU DEZVOLTAREA INFRASTRUCTURII DIN BAZINUL HIDROGRAFIC SOMEȘ-TESA</b> ADRESA: Str.1 Decembrie 1918, nr 2, județul Salaj, Romania
PROIECT NR.	1:500		40/2024
SCARA	NUME	SEMNAȚURĂ	FAZA
Titlu proiect:	ing. Izsak Rudolf		"EXTINDEREA SISTEMELOR DE ALIMENTARE CU APĂ ȘI CANALIZARE ÎN MUNICIPIUL ZALĂU-JUDEȚUL SĂLAJ."
Proiectat	ing. Gaspar Zsolt-Endre		<b>S.F.</b>
Descenat	ing. Gaspar Zsolt-Endre		Titlu planșă: Profil longitudinal alimentare cu apa str. Razboieni
DATA	2024		PLAȘA NR. PLA4.1

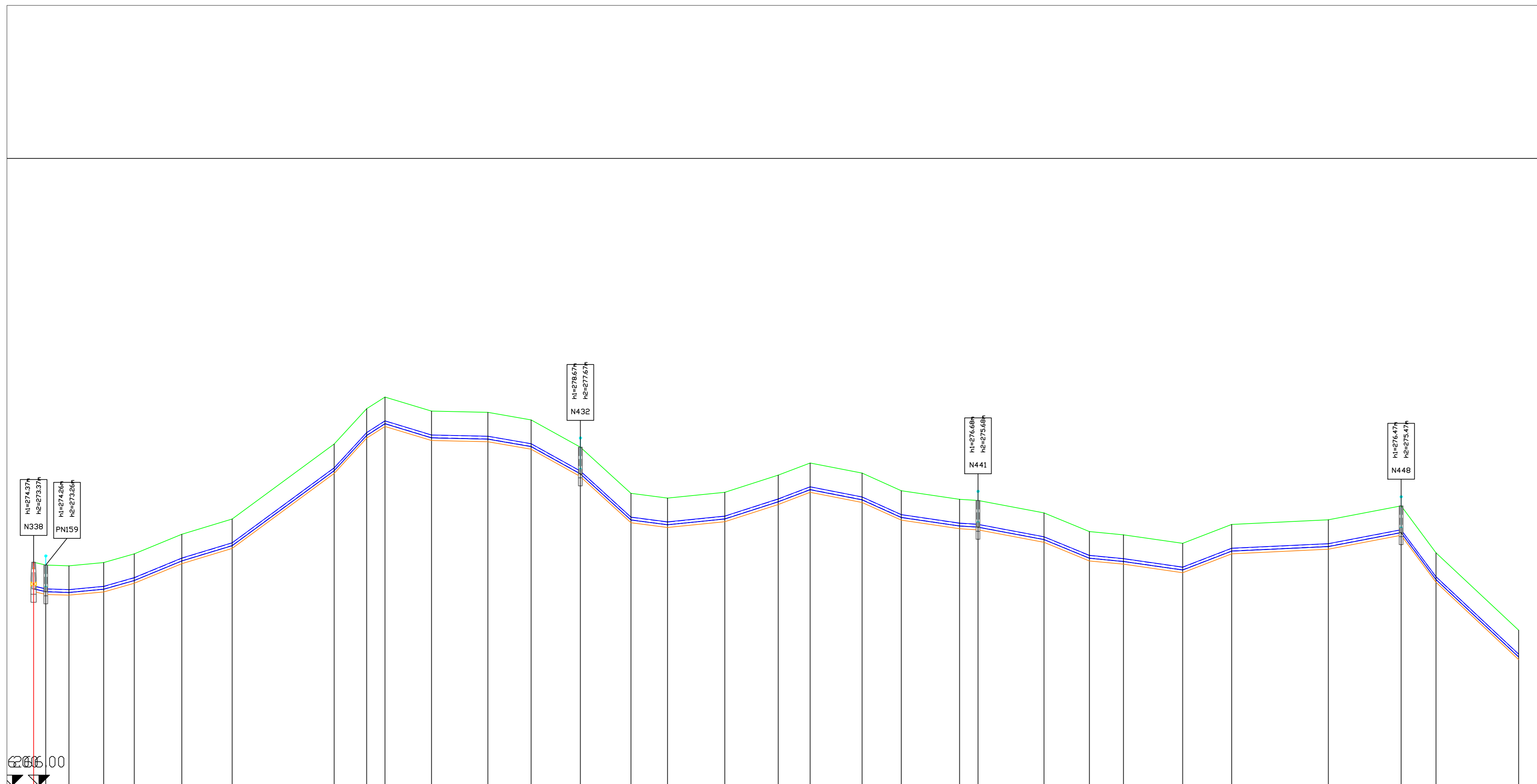
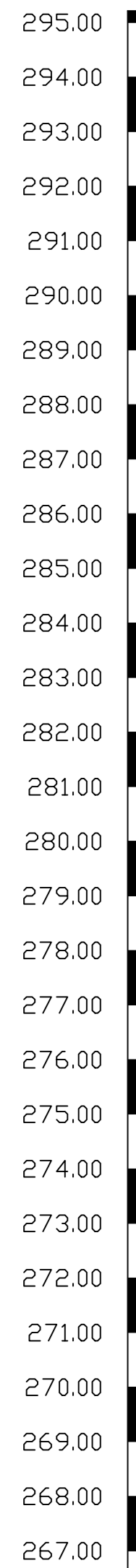




Nume	N344	PN160	N475	N474	N473	N472	N471	N470	N469	N468	N467	N466	N465	N464	PN81	N463	PN167	N462	N461	N460	N459	N458	N457	N456	N455	N454	N453	N452
Cota teren [m]	252.18	252.48	252.23	252.17	252.14	251.89	251.90	251.42	250.88	250.65	249.90	249.76	249.73	249.43	248.98	249.22	249.00	249.04	248.89	248.76	248.10	248.68	249.12	249.50	249.48	250.05	250.02	251.06
Material conducta / Diametru nominal	PEHD 110.00 mm																											
Cota radier conducta [m]	251.18	251.48	251.23	251.17	251.14	250.89	250.90	250.42	249.88	249.65	248.90	248.76	248.73	248.43	247.98	248.22	248.00	248.04	247.89	247.76	247.10	247.68	248.12	248.50	248.48	249.05	249.02	250.06
Adancime radier conducta [m]	1.00	1.00	1.00	1.00	1.00	1.00	1.00	1.00	1.00	1.00	1.00	1.00	1.00	1.00	1.00	1.00	1.00	1.00	1.00	1.00	1.00	1.00	1.00	1.00	1.00	1.00	1.00	1.00
Adancime sapatura [m]	1.10	1.10	1.10	1.10	1.10	1.10	1.10	1.10	1.10	1.10	1.10	1.10	1.10	1.10	1.10	1.10	1.10	1.10	1.10	1.10	1.10	1.10	1.10	1.10	1.10	1.10	1.10	1.10
Cota sapatura [m]	251.08	251.38	251.13	251.07	251.04	250.79	250.80	250.32	249.78	249.55	248.80	248.66	248.63	248.33	247.88	248.12	247.90	247.94	247.79	247.66	247.00	247.58	248.02	248.40	248.38	248.95	248.92	249.96
Panta [‰]	-72.33	33.44	99.30	2.46	8.81	-0.52	15.49	24.69	6.72	28.58	8.02	1.48	7.70	13.67	-20.53	10.05	-2.04	10.36	4.75	26.28	-30.24	-30.12	-31.30	0.78	-62.23	3.55	-117.29	
Lungime sectiune [m]	4.22	5.56	17.90	14.85	28.56	21.13	30.76	22.05	32.91	26.27	17.56	24.63	38.64	32.97	11.61	21.61	18.51	14.05	26.83	25.18	19.15	14.71	11.98	19.50	9.10	7.90	8.81	
Lungime cumulata [m]	0.00	4.22	9.48	24.33	52.89	74.02	104.78	126.83	159.74	186.01	203.57	228.20	266.84	299.81	311.42	333.03	351.54	365.59	394.42	420.60	439.70	470.00	501.98	521.48	530.58	538.48	547.29	
Lungime / Panta	0.00	0.01	0.02	0.01	0.03	0.02	0.02	0.01	0.01	0.01	0.01	0.01	0.01	0.01	0.01	0.01	0.01	0.01	0.01	0.01	0.01	0.01	0.01	0.01	0.01	0.01	0.01	0.01



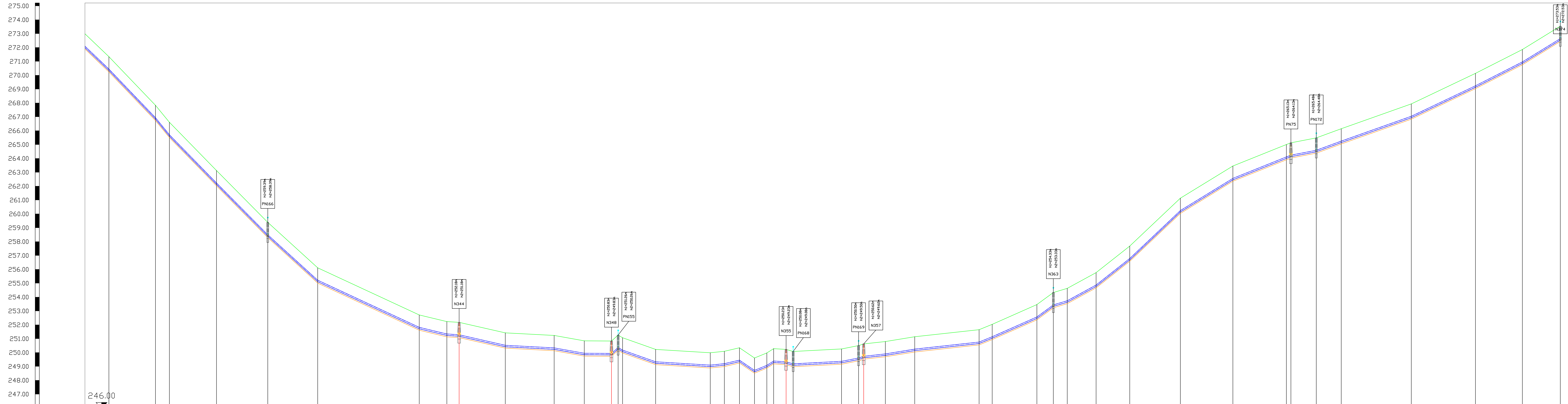
VERIFICATOR / EXPERT	NUME	SEMNAȚURĂ	REFERAT / EXPERTIZĂ NR. / DATA
PROIECTANT	NUME	SEMNAȚURĂ	REFERAT / EXPERTIZĂ NR. / DATA
SEF PROIECT	ing. Izsak Rudolf		Titlu proiect: "EXTINDEREA SISTEMELOR DE ALIMENTARE CU APA SI CANALIZARE IN MUNICIPIUL ZAJAU DE JUDETUL SALAJ"
PROIECTANT	ing. Gaspar Zsolt-Endre		FAZA <b>S.F.</b>
DESENAT	ing. Gaspar Zsolt-Endre		PLANSA NR. PLA.4.2




Nume	N338	PN159	N422	N423	N424	N425	N426	N427	PN79	N428	N429	N430	N431	N432	N433	N434	N435	N436	N437	N438	N439	N440	N441	N442	N443	N444	N445	N446	N447	N448	PN80	N449																						
Cota teren [m]	274.37	274.26	274.23	274.35	274.68	275.41	275.99	278.79	280.11	280.55	280.02	279.97	279.69	278.67	276.95	276.77	276.98	277.63	278.08	277.70	277.04	276.72	276.68	276.21	275.51	275.39	275.08	275.78	275.95	276.47	274.72	271.82																						
Material conducta / Diametru nominal																																																						
Cota radier conducta [m]	273.37	273.26	273.23	273.35	273.68	274.41	274.99	277.79	279.11	279.55	279.02	278.97	278.69	277.67	275.95	275.77	275.98	276.63	277.08	276.70	276.04	275.72	275.68	275.21	274.51	274.39	274.08	274.78	274.95	275.47	273.72	270.82																						
Adancime radier conducta [m]	1.00	1.00	1.00	1.00	1.00	1.00	1.00	1.00	1.00	1.00	1.00	1.00	1.00	1.00	1.00	1.00	1.00	1.00	1.00	1.00	1.00	1.00	1.00	1.00	1.00	1.00	1.00	1.00	1.00	1.00	1.00	1.00																						
Adancime sapatura [m]	1.10	1.10	1.10	1.10	1.10	1.10	1.10	1.10	1.10	1.10	1.10	1.10	1.10	1.10	1.10	1.10	1.10	1.10	1.10	1.10	1.10	1.10	1.10	1.10	1.10	1.10	1.10	1.10	1.10	1.10	1.10	1.10																						
Cota sapatura [m]	273.27	273.16	273.13	273.25	273.58	274.31	274.89	277.69	279.01	279.45	278.92	278.87	278.59	277.57	275.85	275.67	275.88	276.53	276.98	276.60	275.94	275.62	275.58	275.11	274.41	274.29	273.98	274.68	274.85	275.37	273.62	270.72																						
Panta [%]	3.88	3.12	-9.34	-28.38	-41.23	-30.44	-73.53	-108.44	-64.01	30.36	2.23	17.33	55.41	91.32	13.11	-10.17	-32.22	-38.05	19.54	45.11	14.73	6.19	18.84	41.09	9.54	14.35	-38.60	-4.72	-19.16	134.83	93.67																							
Lungime sectiune [m]	4.55	6.69	12.98	11.46	17.78	18.81	38.16	12.15	6.86	17.38	21.10	16.15	18.42	18.92	13.70	21.43	19.96	11.93	19.46	14.63	21.83	6.86	24.72	16.97	12.72	22.16	18.32	36.17	27.20	13.04	30.92																							
Lungime cumulata [m]	0.0000	0.0045	0.0114	0.0243	0.0421	0.0609	0.0990	0.1374	0.1859	0.2545	0.3283	0.4125	0.5009	0.5921	0.6914	0.7997	0.9179	1.0462	1.1856	1.3350	1.4933	1.6605	1.8367	2.0230	2.2184	2.4219	2.6351	2.8581	3.0901	3.3305	3.5897																							
Lungime / Panta	4.55 m	3.88%	12.98 m	9.44%	11.46 m	17.78 m	11.23%	18.81 m	30.44%	38.27 m	73.53%	12.32 m	12.32%	6.86 m	30.36%	21.10 m	2.23%	16.15 m	17.33%	18.42 m	55.41%	18.92 m	91.32%	13.70 m	13.11%	21.43 m	10.17%	19.97 m	12.22%	11.94 m	19.54%	10.46 m	45.11%	14.73 m	21.83 m	16.84 m	88.84%	24.72 m	41.09%	16.98 m	12.72 m	9.54%	22.17 m	14.35%	18.34 m	35.60%	36.17 m	4.72%	27.20 m	19.16%	13.04 m	134.83%	31.05 m	93.67%

VERIFICATOR/EXPERT	NUME	SEMNAȚURĂ	REFERAT/EXPERTIZĂ NR./DATA
PROIECTANT	NUME	SEMNAȚURĂ	SCARA
Sef proiect	ing. Izsak Rudolf		1:500
Proiectat	ing. Gaspar Zsolt-Endre		DATA
Desenat	ing. Gaspar Zsolt-Endre		2024
BENEFICIAR	ASOCIATIA REGIONALĂ PENTRU DEZVOLTAREA INFRASTRUCTURII DIN BAZINUL HIDROGRAFIC SOMES-TISA	ADRESA: Str.1 Decembrie 1918 , nr 2 , judetul Salaj,Romania	PROIECT NR. 40/2024
FAZA	S.F.	PLANSĂ NR. PL4.3	TITLU PROIECT: EXTINDEREA SISTEMELOR DE ALIMENTARE CU APA SI CANALIZARE IN MUNICIPIUL ZALAUJUDETEL SALAJ

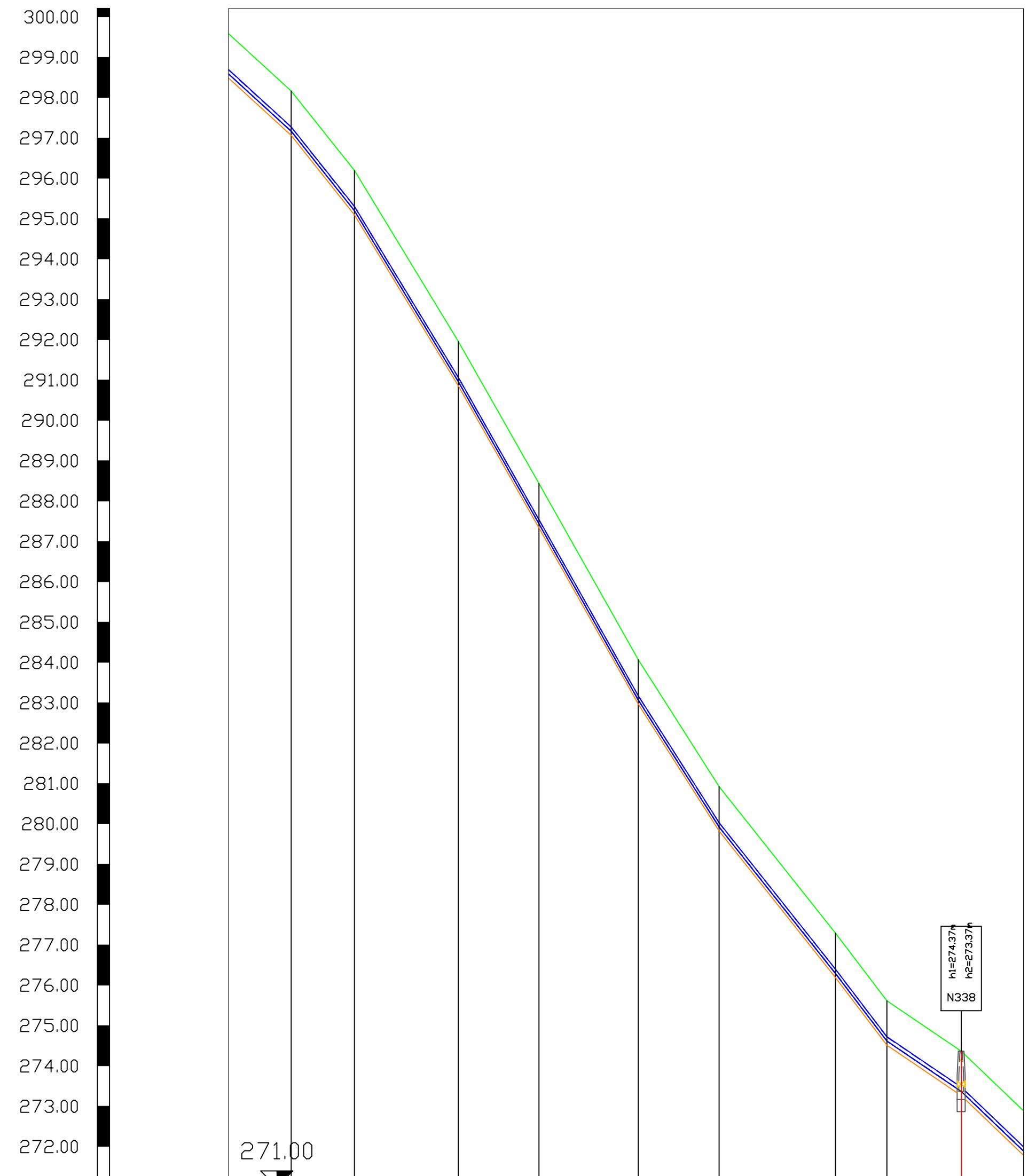
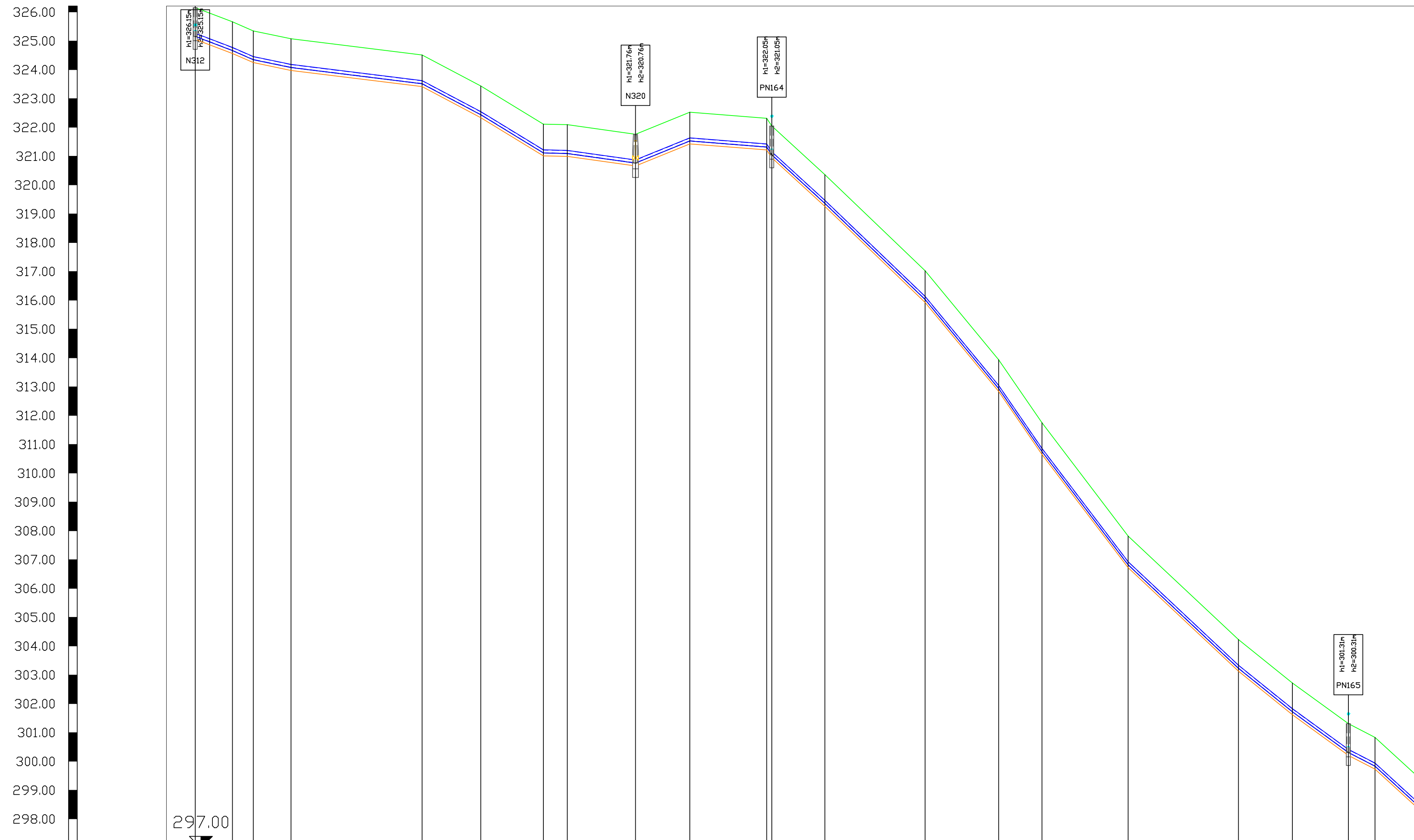




Nume	N339	N340	PN72	N341	PN166	N342	N343	PN73	N344	N345	N346	N347	N348	PN155	N349	N350	PN74	N351	N352	N353	N354	N355	PN168	N356	PN169	N357	N358	N359	N360	N361	N362	N363	N364	N365	N366	N367	N368	N369	PN75	PN172	N370	N371	N372	N373	N374											
Cota teren [m]	271.33	267.83	266.60	263.12	259.39	256.11	252.71	252.23	252.18	251.42	251.23	250.84	250.83	251.26	251.07	250.23	249.99	250.09	250.35	249.61	249.97	250.28	250.23	250.08	250.26	250.50	250.62	250.80	251.14	251.65	252.04	253.46	254.33	254.63	255.76	257.68	261.13	263.45	265.00	265.13	265.48	266.14	267.93	270.13	271.85	273.53										
Material conducta / Diametru nominal	PEHD 110.00 mm																																																							
Cota radier conducta [m]	271.33	266.83	265.60	262.12	258.39	255.11	251.71	251.23	251.18	250.42	250.23	249.84	249.83	251.26	251.07	249.23	248.99	249.09	249.35	248.61	248.97	249.28	249.23	249.08	249.26	249.50	249.62	249.80	250.14	250.65	251.04	252.46	253.33	253.63	254.76	256.68	260.13	262.45	264.00	264.13	264.48	265.14	266.93	269.13	270.85	272.53										
Adancime radier conducta [m]	1.00	1.00	1.00	1.00	1.00	1.00	1.00	1.00	1.00	1.00	1.00	1.00	1.00	1.00	1.00	1.00	1.00	1.00	1.00	1.00	1.00	1.00	1.00	1.00	1.00	1.00	1.00	1.00	1.00	1.00	1.00	1.00	1.00	1.00	1.00	1.00	1.00	1.00	1.00	1.00	1.00	1.00	1.00	1.00	1.00											
Adancime sapatura [m]	1.10	1.10	1.10	1.10	1.10	1.10	1.10	1.10	1.10	1.10	1.10	1.10	1.10	1.10	1.10	1.10	1.10	1.10	1.10	1.10	1.10	1.10	1.10	1.10	1.10	1.10	1.10	1.10	1.10	1.10	1.10	1.10	1.10	1.10	1.10	1.10	1.10	1.10	1.10	1.10	1.10	1.10	1.10	1.10	1.10	1.10										
Cota sapatura [m]	270.23	266.73	265.50	262.02	258.29	255.01	251.61	251.13	251.08	250.32	250.13	249.74	249.73	250.16	249.97	249.13	248.89	248.99	249.25	248.51	248.87	249.18	249.13	248.98	249.16	249.40	249.52	249.70	250.04	250.55	250.94	252.36	253.23	253.53	254.66	256.58	260.03	262.35	263.90	264.03	264.38	265.04	266.83	269.03	270.75	272.43										
Panta [%]	5.68	10.36	121.86	102.55	101.06	91.06	46.44	24.03	6.20	22.83	5.28	17.93	0.62	-39.23	39.49	35.27	6.13	-10.27	-23.32	67.71	-40.91	-62.80	6.45	28.89	-5.26	-19.41	-33.49	-10.98	-16.29	-11.00	-40.63	-44.27	-73.13	-29.85	-54.59	-78.88	-94.69	-61.32	-40.10	-38.40	-19.33	-36.76	-35.47	-47.57	-50.85	-61.50										
Lungime sectiune [m]	1.73	33.59	10.05	33.93	36.95	36.00	73.22	19.91	8.84	33.26	35.23	21.73	19.58	4.81	3.40	23.83	39.38	10.17	10.77	10.85	10.87	8.90	4.98	8.96	5.11	34.86	12.29	12.29	15.63	21.17	46.38	9.48	32.19	11.87	10.02	20.79	24.28	36.46	37.86	38.58	18.32	17.97	50.52	46.23	33.85	27.36										
Lungime cumulata [m]	1.73	35.22	45.27	79.20	116.15	152.15	225.37	234.28	243.12	248.38	253.61	255.78	260.68	265.49	270.30	275.11	280.00	284.89	289.78	294.67	299.56	304.45	309.34	314.23	319.12	324.01	328.90	333.79	338.68	343.57	348.46	353.35	358.24	363.13	368.02	372.91	377.80	382.69	387.58	392.47	397.36	402.25	407.14	412.03	416.92	421.81	426.70	431.59	436.48							
Lungime / Panta	31.87 m	104.96%	33.77 m	12.00%	101.06%	37.14 m	91.06%	40.44%	73.30 m	24.03%	19.91 m	8.84 m	33.26 m	17.93%	19.58 m	0.62%	35.23 m	17.93%	10.27 m	-23.32%	67.71 m	67.71%	10.85 m	8.90 m	4.98 m	8.96 m	5.11 m	34.86 m	12.29 m	12.29 m	15.63 m	21.17 m	46.38 m	9.48 m	32.22 m	11.87 m	10.02 m	20.82 m	24.28 m	34.96 m	36.62 m	94.69%	37.94 m	61.32%	38.61 m	40.90%	17.98 m	86.70%	50.55 m	35.47%	46.29 m	47.57%	33.89 m	50.85%	27.41 m	61.50%




VERIFICATOR/EXPERT	NUME	SEMNAȚURĂ	REFERAT/EXPERTIZĂ NR./DATA
Proiectant:	<b>SC PROIECT-CONSTRUCT</b> <b>REGIUNEA TRANSILVANIA SRL</b> <small>Cluj-Napoca, Str. Mihail Kogălniceanu nr. 286, Tel. 0257/200000, Fax 0257/200000        CUI: 6022739345, Nr. Inreg. 15/1403/2013        Siret: 60227393450001        www.proiectconstruct.ro</small>		<small>BENEFICIAR: ASOCIATA REGIONALĂ PENTRU DEZVOLTAREA INFRASTRUCTURII DIN BAZINUL HIDROGRAFIC SOMEȘ-TISA        ADRESĂ: Str.1 Decembrie 1918, nr 2, Judetul Sălaj, Romania</small>
SCARĂ	1:500		TITLU PROIECT
FAZA	S.F.		EXTENSIA SISTEMELOR DE ALIMENTARE CU APA SI CANALIZARE IN MUNICIPIUL ZALAU DE JUDEȚ SĂLAJ
DATA	2024		TITLU PLANȘĂ
PLANȘA NR.	PLA4.4.1		PROFIL LONGITUDINAL ALIMENTARE CU APA STR. RABZOIENI

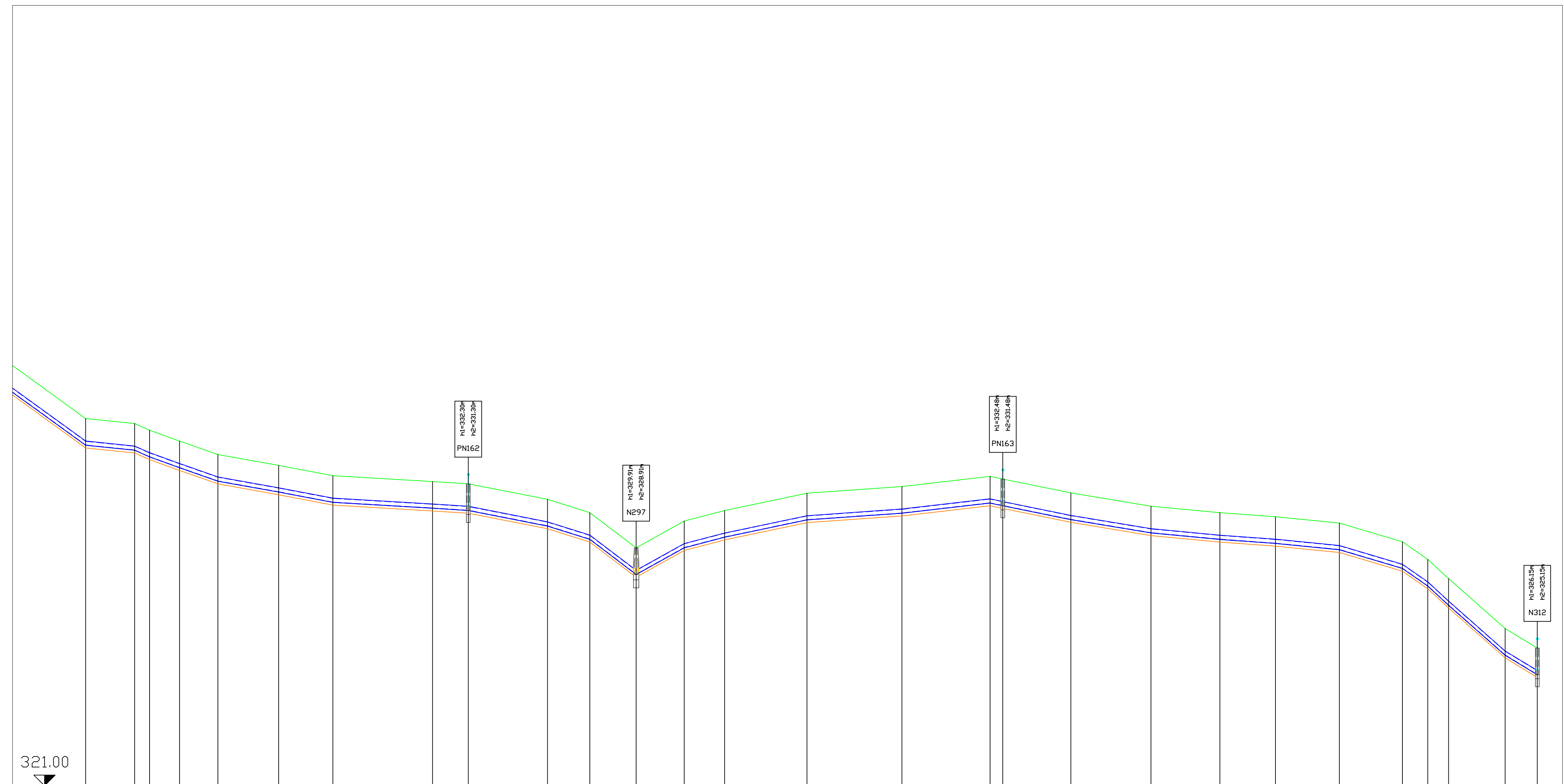
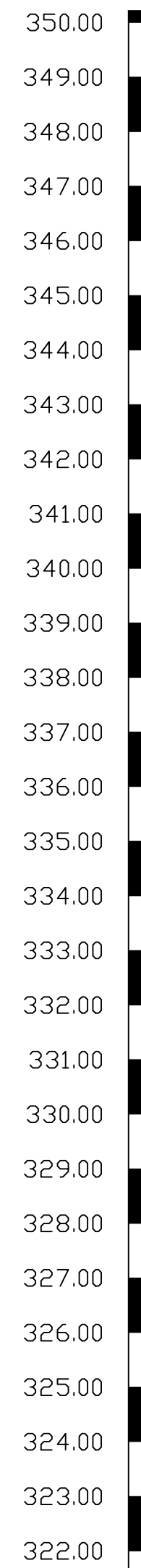


Nume	N312	N313	N314	N315	N316	N317	N318	N319	N320	N321	N322	PN164	N323	N324	PN165	N329
Cota teren [m]	326.15	325.66	325.35	325.07	324.51	323.44	322.11	322.09	321.76	322.53	322.31	322.05	320.36	317.03	313.94	311.75
Material conducta / Diametru nominal																
Cota radier conducta [m]	325.15	324.66	324.35	324.07	323.51	322.44	321.11	321.09	320.76	321.53	321.31	321.05	319.36	316.03	312.94	310.75
Adancime radier conducta [m]	1.00	1.00	1.00	1.00	1.00	1.00	1.00	1.00	1.00	1.00	1.00	1.00	1.00	1.00	1.00	1.00
Adancime sapatura [m]	1.10	1.10	1.10	1.10	1.10	1.10	1.10	1.10	1.10	1.10	1.10	1.10	1.10	1.10	1.10	1.10
Cota sapatura [m]	325.05	324.56	324.25	323.97	323.41	322.34	321.01	320.99	320.66	321.43	321.21	320.95	319.26	315.93	312.84	310.65
Panta [%]		38.12	43.73	20.76	12.36	52.76	61.15	2.11	14.05	-40.65	7.91	15.67	91.43	95.92	121.00	145.54
Lungime sectiune [m]		12.93	7.22	13.09	45.45	20.39	21.71	8.32	23.65	18.85	26.68	17.4	18.45	34.74	25.53	15.02
Lungime cumulata [m]		12.93	20.15	33.24	78.69	99.08	120.79	129.11	147.96	166.81	193.49	210.89	229.34	264.08	279.11	294.13
Lungime / Panta		0.34	0.17	0.63	3.69	0.39	0.35	1.58	0.44	0.46	0.44	0.21	0.21	0.27	0.17	0.13


Nume	N330	N331	N332	N333	N334	N335	N336	N337	N338
Cota teren [m]	298.16	296.19	291.96	288.43	284.07	280.92	277.29	275.62	274.37
Material conducta / Diametru nominal									
Cota radier conducta [m]	297.16	295.19	290.96	287.43	283.07	279.92	276.29	274.62	273.37
Adancime radier conducta [m]	1.00	1.00	1.00	1.00	1.00	1.00	1.00	1.00	1.00
Adancime sapatura [m]	1.10	1.10	1.10	1.10	1.10	1.10	1.10	1.10	1.10
Cota sapatura [m]	297.06	295.09	290.86	287.33	282.97	279.82	276.19	274.52	273.27
Panta [%]	1.31	125.82	164.52	176.45	177.33	157.18	125.84	131.90	67.66
Lungime sectiune [m]	12.93	15.66	25.76	19.96	24.61	20.01	28.86	12.70	18.43
Lungime cumulata [m]	12.93	28.59	54.35	74.31	98.92	118.93	147.79	160.49	178.92
Lungime / Panta	9.86	0.12	0.16	0.11	0.11	0.13	0.22	0.09	0.27

VERIFICATOR / EXPERT	NUME	SEMNAȚURĂ	REFERAT / EXPERTIZĂ NR. / DATA
Proiectant:	SC PROIECT-CONSTRUCT REGIUNEA TRANSILVANIA SRL Cămin, Str. Mama Cornei nr. 286, Tel: 0360/506664, Fax: 0360/506665 CUI: RO23719945, Nr. Inreg. 25/1405/2013 E-mail: <a href="mailto:proiect@transilvania.ro">proiect@transilvania.ro</a> Site: <a href="http://www.proiecttransilvania.ro">www.proiecttransilvania.ro</a>		BENEFICIAR: ASOCIAȚIA REGIONALĂ PENTRU DEZVOLTAREA INFRASTRUCTURII DIN BAZINUL HIDROGRAFIC SĂMEȘ-TISA ADRESA: Str. 1 Decembrie 1918, nr. 2, județul Salaj, România
SEMNĂTURĂ	NUME	SEMNAȚURĂ	SCARA
Sef proiect	ing. Izsak Rudolf		1:500
Proiectat	ing. Gaspar Zsolt-Endre		DATA
Desenat	ing. Gaspar Zsolt-Endre		2024
Titlu proiect:			FAZA
"EXTINDEREA SISTEMELOR DE ALIMENTARE CU APĂ ȘI CANALIZARE ÎN MUNICIPIUL ZĂLAU JUDEȚUL SĂLAJ"			S.F.
Titlu planșă:			PLANSĂ NR.
Profil longitudinal alimentare cu apă str. Razboieni			PLA.4.4

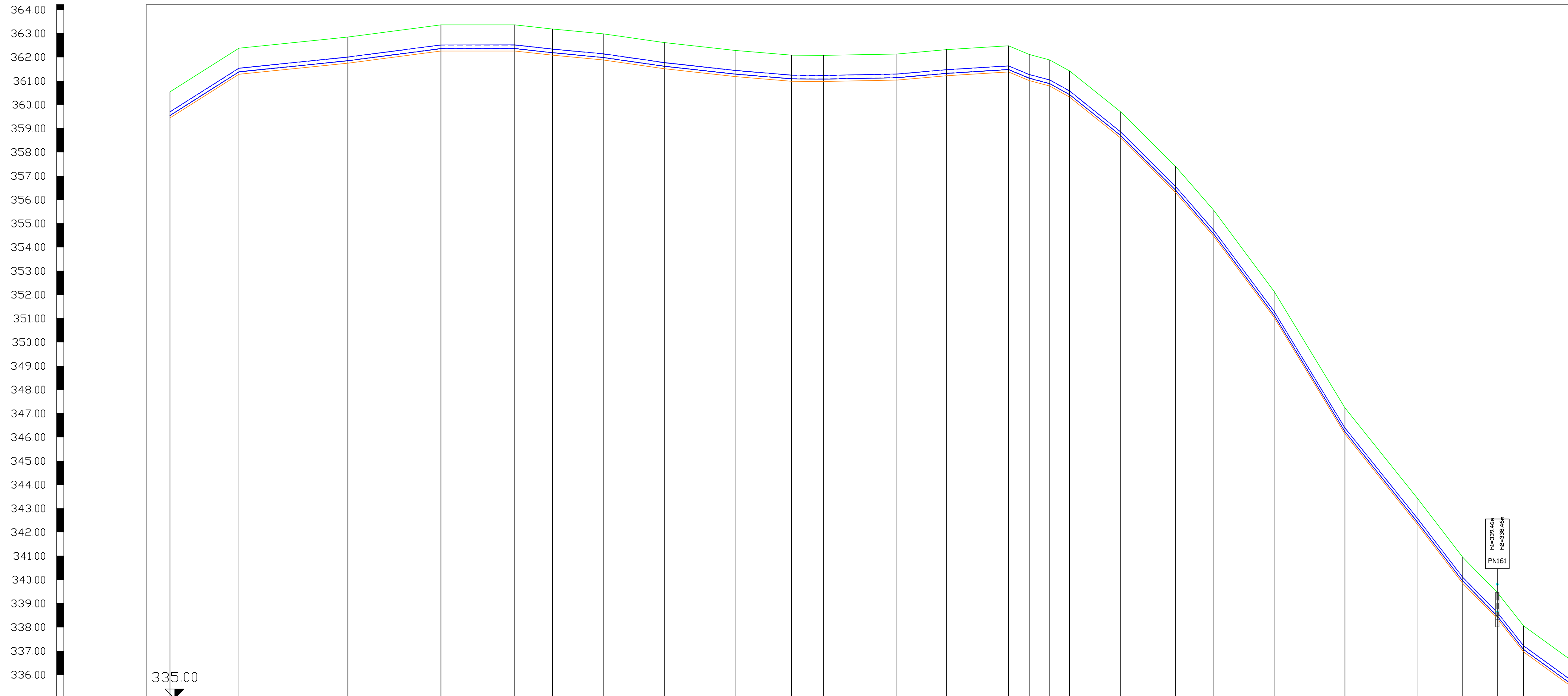




Nume	N288	N289 PN70	N290	N291	N292	N293	N294	PNI62	N295	N296	N297	N298	N299	N300	N301	N302 PNI63	N303	N304	N305	N306	N307	N308	N309	N310	N311	N312		
Cota teren [m]	334.74	334.56	334.31	333.90	333.40	332.99	332.61	332.39	332.30	331.72	331.22	329.91	330.91	331.30	331.95	332.20	332.58	332.48	331.96	331.46	331.22	331.07	330.83	330.13	329.47	328.76	326.89	326.15
Material conducta / Diametru nominal																												
Cota radier conducta [m]	333.74	333.56	333.31	332.90	332.40	331.99	331.61	331.39	331.30	330.72	330.22	328.91	329.91	330.30	330.95	331.20	331.58	331.48	330.96	330.46	330.22	330.07	329.83	329.13	328.47	327.76	325.89	325.15
Adancime radier conducta [m]	1.00	1.00	1.00	1.00	1.00	1.00	1.00	1.00	1.00	1.00	1.00	1.00	1.00	1.00	1.00	1.00	1.00	1.00	1.00	1.00	1.00	1.00	1.00	1.00	1.00	1.00	1.00	1.00
Adancime sapatura [m]	1.10	1.10	1.10	1.10	1.10	1.10	1.10	1.10	1.10	1.10	1.10	1.10	1.10	1.10	1.10	1.10	1.10	1.10	1.10	1.10	1.10	1.10	1.10	1.10	1.10	1.10	1.10	1.10
Cota sapatura [m]	333.64	333.46	333.21	332.80	332.30	331.89	331.51	331.29	331.20	330.62	330.12	328.81	329.81	330.20	330.85	331.10	331.48	331.38	330.86	330.36	330.12	329.97	329.73	329.03	328.37	327.66	325.79	325.05
Panta [%]	72.42	10.27	44.31	36.19	35.03	17.91	19.00	5.89	6.35	19.64	31.45	75.90	-55.65	-26.16	-21.01	-7.04	-11.55	21.10	20.37	16.59	9.44	7.26	9.86	29.69	69.65	92.23	88.30	60.72
Lungime sectiune [m]	45.79	18.32	5.60	11.21	14.36	22.73	20.31	37.29	13.35	29.67	15.83	17.33	17.97	15.10	30.85	35.52	32.96	4.78	25.46	29.96	25.80	20.80	23.93	23.59	9.47	7.78	21.18	12.02
Lungime cumulata [m]	45.79	64.11	69.71	80.92	95.28	118.01	138.32	175.61	188.96	218.63	234.46	251.79	269.74	284.84	315.69	351.21	384.17	388.95	404.44	424.40	449.77	475.77	501.74	525.73	549.32	568.79	589.97	602.00
Lungime / Panta	45.91 m	18.32 m	11.32 m	14.37 m	22.73 m	20.31 m	37.29 m	13.35 m	29.67 m	15.84 m	17.38 m	18.00 m	15.10 m	30.85 m	35.52 m	32.06 m	4.78 m	25.46 m	29.97 m	25.80 m	20.81 m	23.93 m	23.60 m	9.47 m	7.78 m	21.26 m	12.05 m	
		10.27%	44.31%	35.03%	17.91%	19.00%	5.89%	6.35%	19.64%	31.45%	75.90%	-55.65%	-26.16%	-21.01%	-7.04%	-11.55%	21.10%	20.37%	16.59%	9.44%	7.26%	9.86%	29.69%	69.65%	92.23%	88.30%	60.72%	



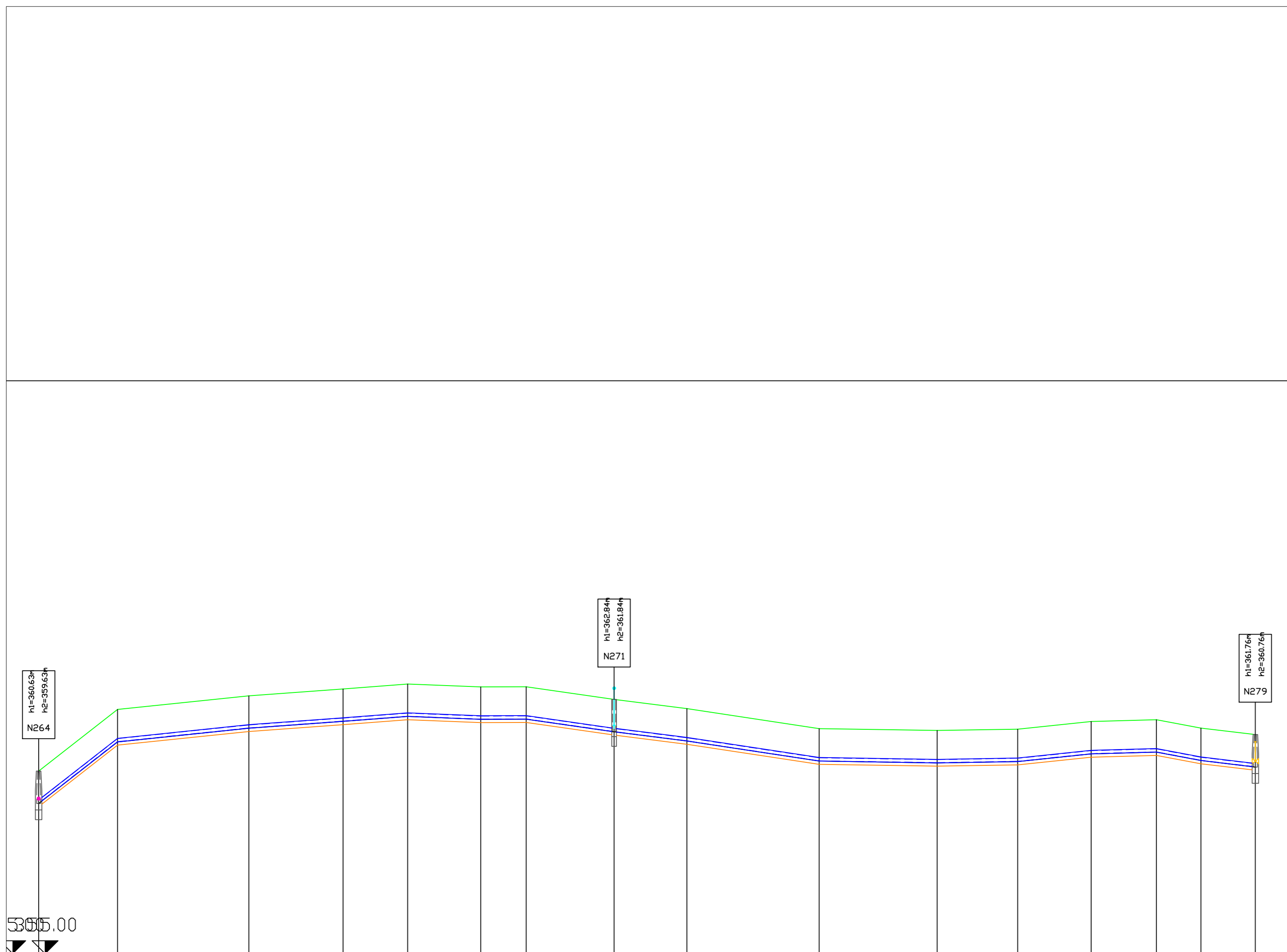
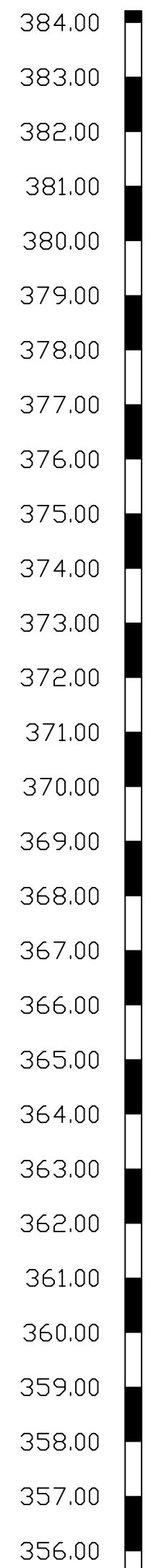
VERIFICATOR/EXPERT	NUME	SEMNAȚURĂ	REFERAT/EXPERTIZĂ NR./DATA
Proiectant:	<b>SC PROIECT-CONSTRUCT</b> <b>REGIUNEA TRANSILVANIA SRL</b> <small>Oradea, Str. Matei Corvin nr. 290, Tel: 0360/566488, Fax: 0359/4022718465, Str. Insepi 352405222</small> <small>E-mail: <a href="mailto:REGIUNEATRANSILVANIA@PROIECT-CONSTRUCT.COM">REGIUNEATRANSILVANIA@PROIECT-CONSTRUCT.COM</a></small> <small>Site: <a href="http://www.proiecttransilvania.ro">www.proiecttransilvania.ro</a></small>		BENEFICIAR: ASOCIAȚIA REGIONALĂ PENTRU DEZVOLTAREA INFRASTRUCTURII DIN BAZINUL HIDROGRAFIC SOMEȘ-TISA ADRESA: Str.1 Decembrie 1918 , nr 2 , județul Satuș, România
Proiectat	ing. Izsak Rudolf	<i>[Signature]</i>	SCARA 1:500
Desenat	ing. Gaspar Zsolt-Endre	<i>[Signature]</i>	DATA 2024
PROIECT NR.	40/2024		FAZA S.F.
PLANSĂ NR.	PLA.4.5.1		TITLU PLANȘĂ: Profil longitudinal alimentare cu apă str. Razboieni + Dunarii



Nume	N2049	N2116	N2117	N2118	N2119	N2120	N2121	N2122	N2123	N2124	N2125	N2126	N2127	N2128	N2129	N2130	N280	N281	N282	PN69	N283	N284	N285	N286	PN161	N287	
Cota teren [m]	360.54	362.38	362.85	363.36	363.36	363.18	362.98	362.61	362.28	362.08	362.07	362.13	362.31	362.47	362.11	361.88	361.42	359.70	357.41	355.55	352.14	347.23	343.44	340.94	339.46	338.06	
Material conducta / Diametru nominal																										PEHD 160.00 mm	
Cota radier conducta [m]	359.54	361.38	361.85	362.36	362.36	362.18	361.98	361.61	361.28	361.08	361.07	361.13	361.31	361.47	361.11	360.88	360.42	358.70	356.41	354.55	351.14	346.23	342.44	339.94	338.46	337.06	
Adancime radier conducta [m]	1.00	1.00	1.00	1.00	1.00	1.00	1.00	1.00	1.00	1.00	1.00	1.00	1.00	1.00	1.00	1.00	1.00	1.00	1.00	1.00	1.00	1.00	1.00	1.00	1.00	1.00	
Adancime sapatura [m]	1.10	1.10	1.10	1.10	1.10	1.10	1.10	1.10	1.10	1.10	1.10	1.10	1.10	1.10	1.10	1.10	1.10	1.10	1.10	1.10	1.10	1.10	1.10	1.10	1.10	1.10	
Cota sapatura [m]	359.44	361.28	361.75	362.26	362.26	362.08	361.88	361.51	361.18	360.98	360.97	361.03	361.21	361.37	361.01	360.78	360.32	358.60	356.31	354.45	351.04	346.13	342.34	339.84	338.36	336.96	
Panta [%]		-63.29	-10.23	-13.02	-0.07	11.07	9.45	14.32	11.06	8.37	0.86	-1.90	-8.75	-6.16	41.51	26.71	55.51	80.04	99.45	114.83	134.54	164.63	124.74	130.14	101.78	126.90	
Lungime sectiune [m]		29.03	45.84	39.16	31.08	15.81	21.38	25.69	29.82	23.71	13.49	30.88	20.92	26.01	8.75	8.61	8.33	21.54	23.03	16.16	25.36	29.79	30.38	19.21	14.54	11.07	
Lungime cumulata [m]	0+000.00	0+029.03	0+074.87	0+114.03	0+145.11	0+160.92	0+182.30	0+207.99	0+237.81	0+261.52	0+275.01	0+305.89	0+326.81	0+352.82	0+361.57	0+370.18	0+378.51	0+400.05	0+423.06	0+439.21	0+464.57	0+494.93	0+524.72	0+543.98	0+558.52	0+569.59	
Lungime / Panta		29.00 m 63.29%	45.84 m 10.23%	39.16 m 13.02%	31.08 m 0.07%	15.81 m 11.07%	21.38 m 9.45%	25.69 m 14.32%	29.82 m 11.06%	23.71 m 8.37%	13.49 m 0.86%	30.88 m -1.90%	20.92 m -8.75%	26.01 m -6.16%	8.75 m 41.51%	8.61 m 26.71%	8.33 m 55.51%	21.54 m 80.04%	23.14 m 99.45%	16.16 m 114.83%	25.36 m 134.54%	29.79 m 164.63%	30.19 m 124.74%	30.62 m 130.14%	19.38 m 101.78%	14.61 m 126.90%	11.07 m 72.42%

VERIFICATOR/EXPERT	NUME	SEMNAȚURĂ	REFERAT/EXPERTIZĂ NR./DATA
Proiectant:	<b>SC PROIECT-CONSTRUCT</b> <b>REGIUNEA TRANSILVANIA SRL</b> Oradea, Str. Marelui Corvin nr. 200, Tel: 0360/564484, Fax: 0359/80231984, Nr. inreg: 351465/2013 CUI: RO231984, Nr. inreg: 351465/2013 E-mail: <a href="mailto:REGIUNEA@PROIECT-CONSTRUCT.COM">REGIUNEA@PROIECT-CONSTRUCT.COM</a> Site: <a href="http://www.proiecttransilvania.ro">www.proiecttransilvania.ro</a>		BENEFICIAR: ASOCIAȚIA REGIONALĂ PENTRU DEZVOLTAREA INFRASTRUCTURII DIN BAZINUL HIDROGRAFIC SOMEȘ-TISA ADRESA: Str. 1 Decembrie 1918, nr 2, județul Salaj, România
SCARA	1:500	DATA	2024
FAZA	S.F.		PLANSĂ NR. PL.A4.5

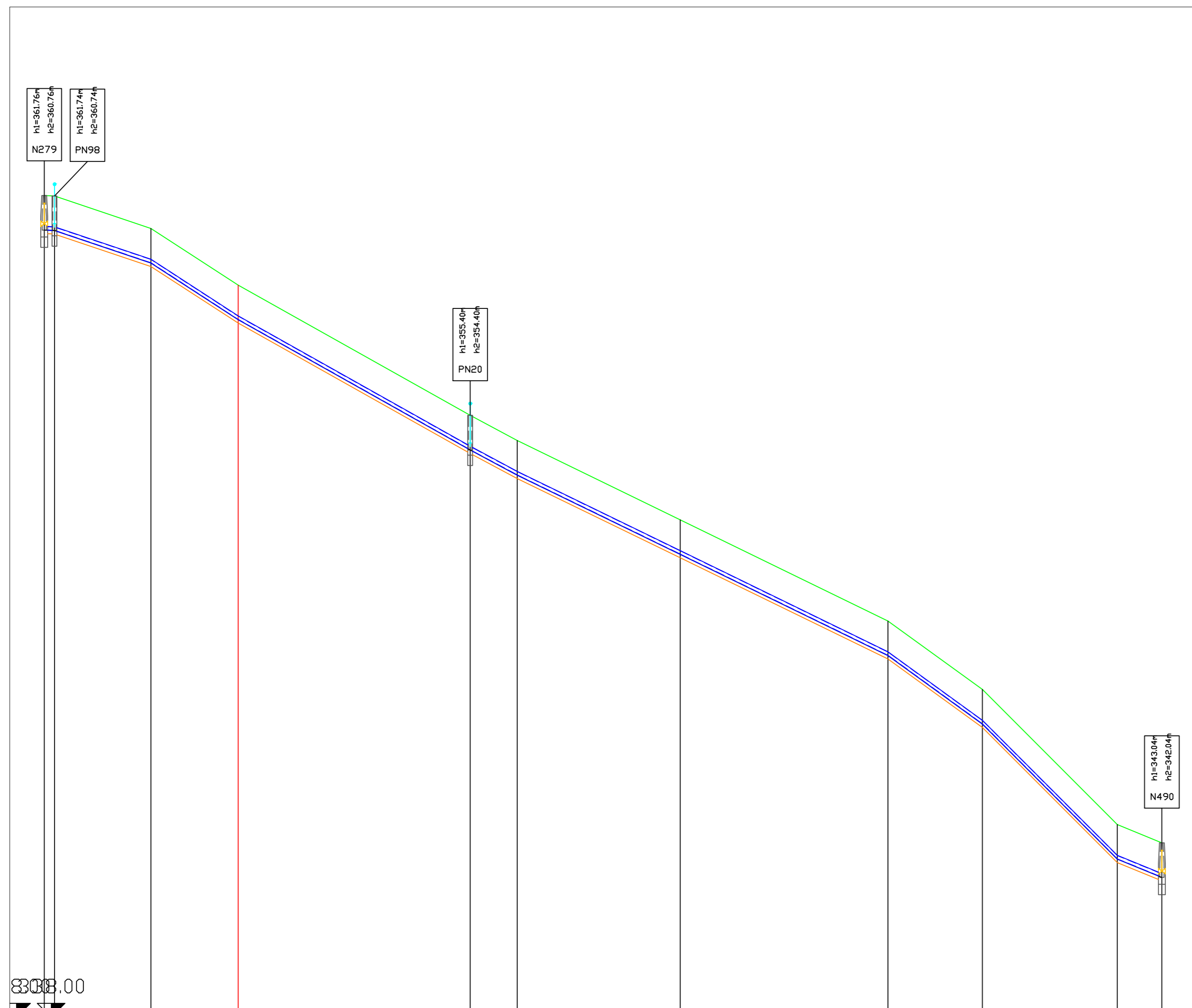




Nume	N264	N265	N266	N267	N268	N269	N270	N271	N272	N273	N274	N275	N276	N277	N278	N279
Cota teren [m]	360.63	362.53	362.95	363.16	363.32	363.23	363.23	362.84	362.56	361.94	361.88	361.92	362.16	362.22	361.96	361.76
Material conducta / Diametru nominal	PEHD 110.00 mm															
Cota radier conducta [m]	359.63	361.53	361.95	362.16	362.32	362.23	362.23	361.84	361.56	360.94	360.88	360.92	361.16	361.22	360.96	360.76
Adancime radier conducta [m]	1.00	1.00	1.00	1.00	1.00	1.00	1.00	1.00	1.00	1.00	1.00	1.00	1.00	1.00	1.00	1.00
Adancime sapatura [m]	1.10	1.10	1.10	1.10	1.10	1.10	1.10	1.10	1.10	1.10	1.10	1.10	1.10	1.10	1.10	1.10
Cota sapatura [m]	359.53	361.43	361.85	362.06	362.22	362.13	362.13	361.74	361.46	360.84	360.78	360.82	361.06	361.12	360.86	360.66
Panta [%]		-78.13	-10.42	-7.28	-7.65	4.02	-0.42	14.35	12.72	15.16	1.55	-1.67	-10.44	-2.71	18.93	11.88
Lungime sectiune [m]		24.30	40.47	29.07	19.87	22.55	13.99	27.10	22.43	40.78	36.38	24.81	22.65	20.11	13.70	16.78
Lungime cumulata [m]	0+000.00	0+024.30	0+064.77	0+093.84	0+113.71	0+136.26	0+150.25	0+177.35	0+199.78	0+240.56	0+276.94	0+301.76	0+324.41	0+344.52	0+358.22	0+375.00
Lungime / Panta		24.37 m 78.13%	40.48 m 10.42%	29.07 m 7.28%	19.88 m 7.65%	22.55 m 4.02%	13.99 m 0.42%	27.11 m 14.35%	22.43 m 12.72%	40.78 m 15.16%	36.38 m 1.55%	24.81 m 1.67%	22.65 m 10.44%	20.11 m 2.71%	13.70 m 18.93%	16.78 m 11.88%

VERIFICATOR/EXPERT	NUME	SEMNAȚURĂ	REFERAT/EXPERTIZĂ NR./DATA
Proiectant:	<b>SC PROIECT-CONSTRUCT</b> <b>REGIUNEA TRANSILVANIA SRL</b> <small>Oradea, Str. Matei Corvin nr. 290, Tel: 0360/566484, Fax: 0360/566485          CUI: RO23719545, Nr. Inreg. 15/1405/2013          E-mail: <a href="mailto:proiect@regiunetransilvania.ro">proiect@regiunetransilvania.ro</a>          Site: <a href="http://www.proiecttransilvania.ro">www.proiecttransilvania.ro</a></small>		<b>BENEFICIAR: ASOCIAȚIA REGIONALĂ PENTRU DEZVOLTAREA INFRASTRUCTURII DIN BAZINUL HIDROGRAFIC SOMEȘ-TISA</b> <b>ADRESA: Str.1 Decembrie 1918 , nr 2 , judetul Salaj,Romania</b>
SEF PROIECT	ing. Izsak Rudolf	<i>[Signature]</i>	SCARA 1:500
PROIECTAT	ing. Gaspar Zsolt-Endre	<i>[Signature]</i>	DATA 2024
DESENAT	ing. Gaspar Zsolt-Endre	<i>[Signature]</i>	FAZA <b>S.F.</b>
Titlu proiect:			PLANȘA NR. PLA5
Titlu planșă:			"EXTINDEREA SISTEMELOR DE ALIMENTARE CU APĂ ȘI CANALIZARE ÎN MUNICIPIUL ZĂLAU/JUDEȚUL SĂLAJ." Profil longitudinal alimentare cu apa str. Dunarii





Nume	N279/PN98	N483	N484	PN20	N485	N486	N487	N488	N489	N490									
Cota teren [m]	361.76 361.74	360.80	359.17	355.40	354.67	352.38	349.46	347.47	343.57	343.04									
Material conducta / Diametru nominal		PEHD 110.00 mm																	
Cota radier conducta [m]	360.76 360.74	359.80	358.17	354.40	353.67	351.38	348.46	346.47	342.57	342.04									
Adancime radier conducta [m]	1.00 1.00	1.00	1.00	1.00	1.00	1.00	1.00	1.00	1.00	1.00									
Adancime sapatura [m]	1.10 1.10	1.10	1.10	1.10	1.10	1.10	1.10	1.10	1.10	1.10									
Cota sapatura [m]	360.66 360.64	359.70	358.07	354.30	353.57	351.28	348.36	346.37	342.47	341.94									
Panta [‰]	5.28	33.61	65.01	56.16	53.58	48.61	48.72	72.48	100.18	40.98									
Lungime sectiune [m]	4.96	27.89	25.20	67.07	13.59	47.13	60.04	27.32	38.98	12.87									
Lungime cumulata [m]	0+000.00	0+002.96	0+030.85	0+056.04	0+123.11	0+136.70	0+183.83	0+243.87	0+271.19	0+310.17	0+323.04								
Lungime / Panta	2.96 m	5.28‰	27.90 m	65.01‰	25.25 m	56.16‰	67.17 m	53.58‰	13.61 m	48.61‰	47.18 m	48.72‰	60.11 m	72.48‰	27.39 m	100.18‰	39.18 m	12.89 m	40.98‰



VERIFICATOR/EXPERT	NUME	SEMNAȚURĂ	REFERAT/EXPERTIZĂ NR./DATA
Proiectant:	<b>SC PROIECT-CONSTRUCT</b> <b>REGIUNEA TRANSILVANIA SRL</b> Oradea, Str. Matei Corvin nr. 290, Tel: 0360/566484, Fax: 0360/566485 CUI: RO23719545, Nr. Inreg. 15/1405/2013 E-mail: <a href="mailto:proiect@regiunetransilvania.ro">proiect@regiunetransilvania.ro</a> Site: <a href="http://www.proiecttransilvania.ro">www.proiecttransilvania.ro</a>		BENEFICIAR: ASOCIAȚIA REGIONALĂ PENTRU DEZVOLTAREA INFRASTRUCTURII DIN BAZINUL HIDROGRAFIC SOMEȘ-TISA ADRESA: Str.1 Decembrie 1918 , nr 2 , judetul Salaj,Romania
SEMNĂTURĂ	NUME	SEMNAȚURĂ	SCARA
Sef proiect	ing. Izsak Rudolf		1:500
Proiectat	ing. Gaspar Zsolt-Endre		DATA
Desenat	ing. Gaspar Zsolt-Endre		2024
PROIECT NR.	40/2024		FAZA
Titlu proiect:			"EXTINDEREA SISTEMELOR DE ALIMENTARE CU APĂ SI CANALIZARE ÎN MUNICIPIUL ZĂLAU/JUDEȚUL SĂLAJ."
Titlu planșă:			Profil longitudinal alimentare cu apa str. George Cosbuc
PLANȘA NR.			PLA6


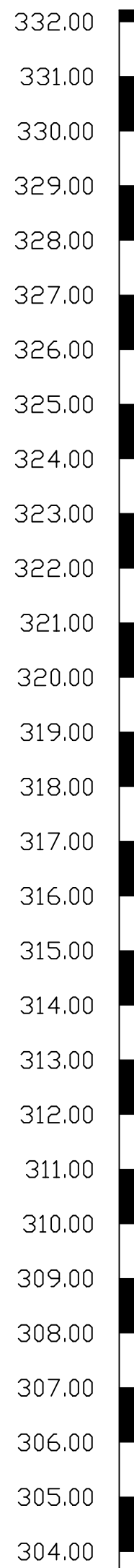
342.00  
341.00  
340.00  
339.00  
338.00  
337.00  
336.00  
335.00  
334.00  
333.00  
332.00  
331.00  
330.00  
329.00  
328.00  
327.00  
326.00  
325.00  
324.00  
323.00  
322.00  
321.00  
320.00  
319.00  
318.00  
317.00  
316.00  
315.00  
314.00




Nume	N661	N662	PN28	N663	N664	N665	N666	PN116	N667	PN29	N668	N669	N670	N671
Cota teren [m]	315.14	316.73	320.76	322.17	325.50	328.78	331.93	332.96	334.25	335.09	336.34	338.46	340.17	341.67
Material conducta / Diametru nominal	PEHD 110.00 mm													
Cota radier conducta [m]	314.14	315.73	319.76	321.17	324.50	327.78	330.93	331.96	333.25	334.09	335.34	337.46	339.17	340.67
Adancime radier conducta [m]	1.00	1.00	1.00	1.00	1.00	1.00	1.00	1.00	1.00	1.00	1.00	1.00	1.00	1.00
Adancime sapatura [m]	1.10	1.10	1.10	1.10	1.10	1.10	1.10	1.10	1.10	1.10	1.10	1.10	1.10	1.10
Cota sapatura [m]	314.04	315.63	319.66	321.07	324.40	327.68	330.83	331.86	333.15	333.99	335.24	337.36	339.07	340.57
Panta [‰]		-161.86	-150.53	-98.25	-73.45	-61.14	-92.21	-75.05	-55.75	-53.79	-61.02	-56.23	-46.20	-34.44
Lungime sectiune [m]		9.82	26.78	14.38	45.31	53.72	34.16	13.68	23.13	15.62	20.56	37.66	37.08	43.56
Lungime cumulata [m]	0+000.00	0+009.82	0+036.60	0+050.98	0+096.29	0+150.02	0+184.18	0+197.86	0+210.99	0+226.61	0+247.17	0+284.83	0+321.91	0+375.46
Lungime / Panta		9.95 m 161.86‰	27.08 m 150.53‰	14.45 m 98.25‰	45.44 m 73.45‰	53.82 m 61.14‰	34.30 m 92.21‰	13.72 m 75.05‰	23.16 m 55.75‰	15.64 m 58.79‰	20.60 m 61.02‰	37.72 m 56.23‰	37.12 m 46.20‰	43.59 m 34.44‰

VERIFICATOR/EXPERT	NUME	SEMNAȚURĂ	REFERAT/EXPERTIZĂ NR./DATA
Proiectant:	<b>SC PROIECT-CONSTRUCT</b> <b>REGIUNEA TRANSILVANIA SRL</b> <small>Oradea, Str. Matei Corvin nr. 290, Tel: 0360/566484, Fax: 0359/566484          CUI: RO23719545, Nr. Inreg. 15/1405/2013          E-mail: <a href="mailto:proiect@proiecttransilvania.ro">proiect@proiecttransilvania.ro</a>          Site: <a href="http://www.proiecttransilvania.ro">www.proiecttransilvania.ro</a></small>		<b>BENEFICIAR: ASOCIAȚIA REGIONALĂ PENTRU DEZVOLTAREA INFRASTRUCTURII DIN BAZINUL HIDROGRAFIC SOMEȘ-TISA</b> <small>ADRESA: Str.1 Decembrie 1918 , nr 2 , judetul Salaj,Romania</small>
SPECIFICAȚIE	NUME	SEMNAȚURĂ	SCARA
Sef proiect	ing. Izsak Rudolf	<i>Izsak</i>	1:500
Proiectat	ing. Gaspar Zsolt-Endre	<i>Zsolt</i>	DATA
Desenat	ing. Gaspar Zsolt-Endre	<i>Zsolt</i>	2024
FAZA	"EXTINDEREA SISTEMELOR DE ALIMENTARE CU APĂ ȘI CANALIZARE ÎN MUNICIPIUL ZĂLAU/JUDEȚUL SĂLAJ."		<b>S.F.</b>
PLANȘA NR.	Titlu planșă: Profil longitudinal alimentare cu apă str.Somesului		<b>PLA7</b>


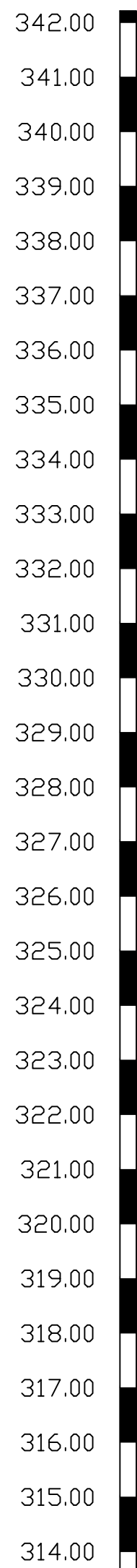




Nume	N2133	N2132	N2131	N710	PN4	N711	N712	PN115	N661
Cota teren [m]	308.09	309.25	309.87	309.50	309.75	312.80	314.57	314.87	314.14
Material conducta / Diametru nominal	PEHD 110.00 mm								
Cota radier conducta [m]	307.09	308.25	308.87	308.50	308.75	311.80	313.57	313.87	314.14
Adancime radier conducta [m]	1.00	1.00	1.00	1.00	1.00	1.00	1.00	1.00	1.00
Adancime sapatura [m]	1.10	1.10	1.10	1.10	1.10	1.10	1.10	1.10	1.10
Cota sapatura [m]	306.99	308.15	308.77	308.40	308.65	311.70	313.47	313.77	313.04
Panta [‰]	-37.30	-23.88	23.55	-27.26	-65.82	-48.23	-72.51	-125.22	
Lungime sectiune [m]	31.32	25.75	15.59	8.90	46.36	36.87	4.04	2.14	
Lungime cumulata [m]	0+000.00	0+031.32	0+057.08	0+072.67	0+081.56	0+127.92	0+164.80	0+168.84	0+170.98
Lungime / Panta	31.34 m	25.76 m	15.59 m	8.90 m	46.46 m	36.91 m	4.04 m	2.14 m	



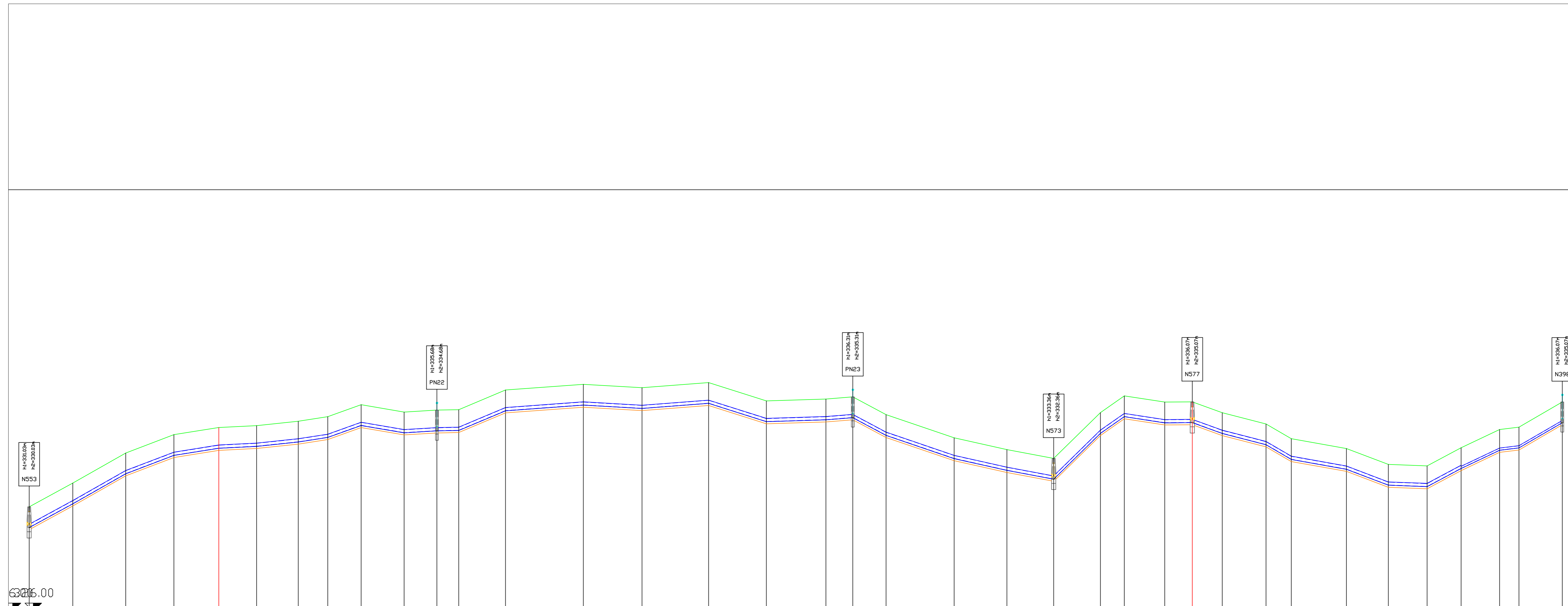
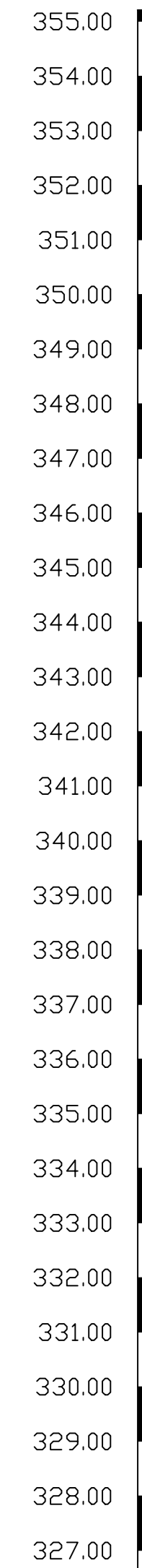
VERIFICATOR/EXPERT	NUME	SEMNAȚURĂ	REFERAT/EXPERTIZĂ NR./DATA
Proiectant:	<b>SC PROIECT-CONSTRUCT</b> <b>REGIUNEA TRANSILVANIA SRL</b> <small>Oradea, Str. Matei Corvin nr. 290, Tel: 0360/566484, Fax: 0359/780000          CUI: RO23719545, Nr. Inreg. JS/1405/2013          E-mail: proiecttransilvania@yahoo.com          Site: www.proiecttransilvania.ro</small>		<b>BENEFICIAR: ASOCIAȚIA REGIONALĂ PENTRU DEZVOLTAREA INFRASTRUCTURII DIN BAZINUL HIDROGRAFIC SOMEȘ-TISA</b> <b>ADRESA: Str. 1 Decembrie 1918, nr 2, județul Salaj, Romania</b>
SPECIFICAȚIE	NUME	SEMNAȚURĂ	SCARA
Sef proiect	ing. Izsak Rudolf	<i>Izsak</i>	1:500
Proiectat	ing. Gaspar Zsolt-Endre	<i>Zsolt</i>	DATA
Desenat	ing. Gaspar Zsolt-Endre	<i>Zsolt</i>	2024
PROIECT NR.	40/2024		FAZA
Titlu proiect: "EXTINDEREA SISTEMELOR DE ALIMENTARE CU APĂ ȘI CANALIZARE ÎN MUNICIPIUL ZALĂU, JUDEȚUL SĂLAJ."			S.F.
Titlu planșă: Profil longitudinal alimentare cu apă str. Sublocotenent Tuser Teodor			PLANSA NR. PL8




Nume	N51	PN97	N52	N53	PN9	N54	N55	
Cota teren [m]	318.96	323.59	324.84	328.81	330.14	329.71	328.42	
Material conducta / Diametru nominal		PEHD 110.00 mm						
Cota radier conducta [m]	317.96	322.59	323.84	327.81	329.14	328.71	327.42	
Adancime radier conducta [m]	1.00	1.00	1.00	1.00	1.00	1.00	1.00	
Adancime sapatura [m]	1.10	1.10	1.10	1.10	1.10	1.10	1.10	
Cota sapatura [m]	317.86	322.49	323.74	327.71	329.04	328.61	327.32	
Panta [‰]		-71.48	-52.13	-86.00	-88.61	14.53	45.92	
Lungime sectiune [m]		64.74	23.95	46.20	15.03	29.43	28.20	
Lungime cumulata [m]	0+000.00	0+064.74	0+088.70	0+134.90	0+149.93	0+179.36	0+207.56	
Lungime / Panta		64.91 m	23.99 m 71.48‰	46.37 m 52.13‰	15.00 m 86.00‰	29.43 m 88.61‰	28.23 m 14.53‰	45.92‰

VERIFICATOR / EXPERT	NUME	SEMĂNĂTURĂ	REFERAT/EXPERTIZĂ NR./DATA
Proiectant:	<b>SC PROIECT-CONSTRUCT</b> <b>REGIUNEA TRANSILVANIA SRL</b> <small>Oradea, Str. Matei Corvin nr. 290, Tel: 0360/366484, Fax: 0359/675771          CUI: RO23719545, Nr. inreg. 15/1405/2013          E-mail: proiecttransilvania@yahoo.com          Site: www.proiecttransilvania.ro</small>		<b>BENEFICIAR: ASOCIAȚIA REGIONALĂ PENTRU DEZVOLTAREA INFRASTRUCTURII DIN BAZINUL HIDROGRAFIC SOMEȘ-TISA</b> <b>ADRESA: Str.1 Decembrie 1918 , nr 2 , judetul Salaj,Romania</b>
SPECIFICAȚIE	NUME	SEMĂNĂTURĂ	SCARA
Sef proiect	ing. Izsak Rudolf	<i>Izsak</i>	1:500
Proiectat	ing. Gaspar Zsolt-Endre	<i>Zsolt</i>	DATA
Desenat	ing. Gaspar Zsolt-Endre	<i>Zsolt</i>	2024
PROIECT NR.	40/2024		FAZA
			S.F.
PLANSA NR.	PLA9		



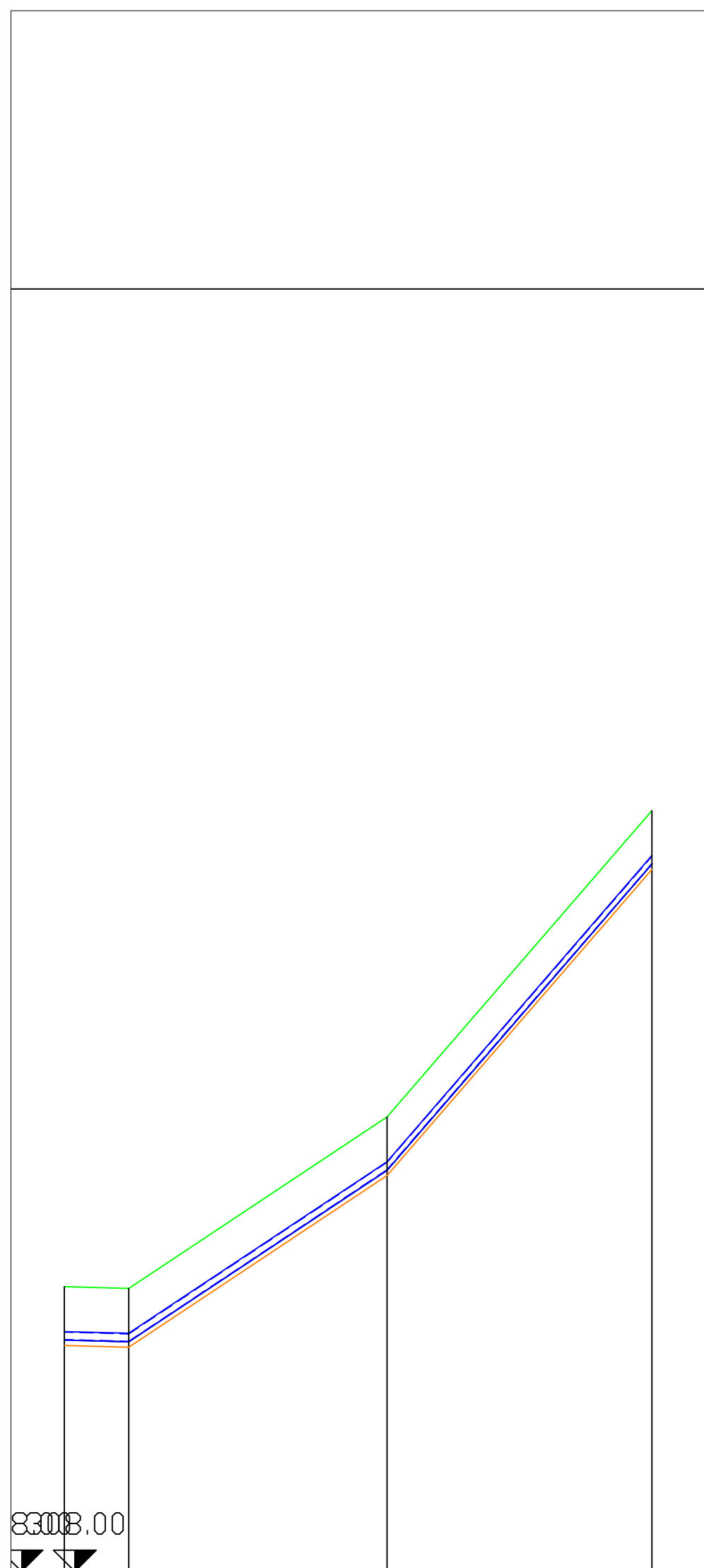


Nume	N553	N554	N555	N556	N557	N558	N559	N560	N561	N562	PN22	N563	N564	N565	N566	N567	N568	N569	PN23	N570	N571	N572	N573	N574	N575	N576	N577	N578	N579	N580	N581	N582	N583	N584	N396	N397	N398			
Cota teren [m]	331.03	332.17	333.62	334.50	334.84	334.93	335.14	335.36	335.94	335.58	335.68	335.70	336.64	336.92	336.75	337.00	336.12	336.21	336.31	335.46	334.34	333.78	333.36	335.56	336.36	336.06	336.07	335.55	335.01	334.30	333.83	333.07	333.00	333.87	334.75	334.86	336.07			
Material conducta / Diametru nominal																																								
Cota radier conducta [m]	330.03	331.17	332.62	333.50	333.84	333.93	334.14	334.36	334.94	334.58	334.68	334.70	335.64	335.92	335.75	336.00	335.12	335.21	335.31	334.46	333.34	332.78	332.36	334.56	335.36	335.06	335.07	334.55	334.01	333.30	332.83	332.07	332.00	332.87	333.75	333.86	335.07			
Adancime radier conducta [m]	1.00	1.00	1.00	1.00	1.00	1.00	1.00	1.00	1.00	1.00	1.00	1.00	1.00	1.00	1.00	1.00	1.00	1.00	1.00	1.00	1.00	1.00	1.00	1.00	1.00	1.00	1.00	1.00	1.00	1.00	1.00	1.00	1.00	1.00	1.00	1.00	1.00	1.00		
Adancime sapatura [m]	1.10	1.10	1.10	1.10	1.10	1.10	1.10	1.10	1.10	1.10	1.10	1.10	1.10	1.10	1.10	1.10	1.10	1.10	1.10	1.10	1.10	1.10	1.10	1.10	1.10	1.10	1.10	1.10	1.10	1.10	1.10	1.10	1.10	1.10	1.10	1.10	1.10	1.10		
Cota sapatura [m]	329.93	331.07	332.52	333.40	333.74	333.83	334.04	334.26	334.84	334.48	334.58	334.60	335.54	335.82	335.65	335.90	335.02	335.11	335.21	334.36	333.24	332.68	332.26	334.46	335.26	334.96	334.97	334.45	333.91	333.20	332.73	331.97	331.90	332.77	333.65	333.76	334.97			
Panta [‰]		-54.44	-56.78	-38.07	-15.94	-4.99	-10.55	-15.31	-35.92	17.05	-6.01	-1.87	-41.99	-7.26	5.72	-7.67	31.65	-3.11	-8.01	53.34	34.08	22.34	18.82	-97.92	-69.94	15.32	-0.82	36.16	25.79	58.08	17.86	37.96	3.83	-53.33	-47.43	-12.11	-58.17			
Lungime sectiune [m]		20.97	25.45	23.16	21.60	18.16	19.99	14.22	16.02	20.67	15.76	10.48	22.51	37.43	28.19	31.98	27.80	28.59	12.95	15.98	32.73	25.36	22.48	22.49	11.48	19.40	13.26	14.41	21.04	12.16	26.48	20.14	18.63	16.37	18.49	9.33	20.82			
Lungime cumulata [m]	0+000.00	0+020.97	0+046.42	0+069.58	0+091.19	0+109.35	0+123.34	0+137.56	0+153.58	0+169.25	0+184.91	0+195.39	0+217.90	0+255.33	0+283.52	0+315.50	0+343.30	0+371.89	0+384.84	0+400.82	0+432.80	0+464.53	0+496.99	0+518.47	0+539.95	0+551.43	0+562.91	0+577.32	0+598.36	0+619.40	0+645.88	0+672.36	0+689.74	0+708.13	0+727.52	0+746.91	0+766.30			
Lungime / Panta		21.01 m	25.49 m	23.18 m	21.60 m	18.17 m	19.99 m	14.22 m	16.03 m	20.67 m	15.76 m	10.48 m	22.53 m	37.43 m	28.19 m	31.98 m	27.81 m	28.59 m	12.95 m	15.98 m	32.75 m	25.37 m	22.34 m	18.82 m	22.49 m	22.60 m	11.57 m	19.41 m	13.29 m	14.42 m	21.05 m	12.48 m	26.48 m	20.16 m	18.51 m	9.33 m	20.85 m			




VERIFICATOR/EXPERT	NUME	SEMNAȚURĂ	REFERAT/EXPERTIZĂ NR./DATA
Proiectant:	<b>SC PROIECT-CONSTRUCT</b> <b>REGIUNEA TRANSILVANIA SRL</b> <small>Strada Ștefan cel Mare nr. 280, Tel: 0360/50404, Fax: 0360/50405          CUI: RO23719345, Nr. Inreg. 351405/2013          E-mail: <a href="mailto:www.proiectconstructivania.ro">www.proiectconstructivania.ro</a></small>		<b>BENEFICIAR: ASOCIAȚIA REGIONALĂ PENTRU DEZVOLTAREA INFRASTRUCTURII DIN BAZINUL HIDROGRAFIC SOMES-TISA</b> <small>ADRESA: Str.1 Decembrie 1918, nr 2, Judetul Salaj,Romania</small>
Proiectat	ing. Gaspar Zsolt-Endre		<b>PROIECT NR. 40/2024</b> <b>FAZA S.F.</b>
Desenat	ing. Gaspar Zsolt-Endre		<b>PLANSĂ NR. PLA10</b>

337.00  
336.00  
335.00  
334.00  
333.00  
332.00  
331.00  
330.00  
329.00  
328.00  
327.00  
326.00  
325.00  
324.00  
323.00  
322.00  
321.00  
320.00  
319.00  
318.00  
317.00  
316.00  
315.00  
314.00  
313.00  
312.00  
311.00  
310.00  
309.00




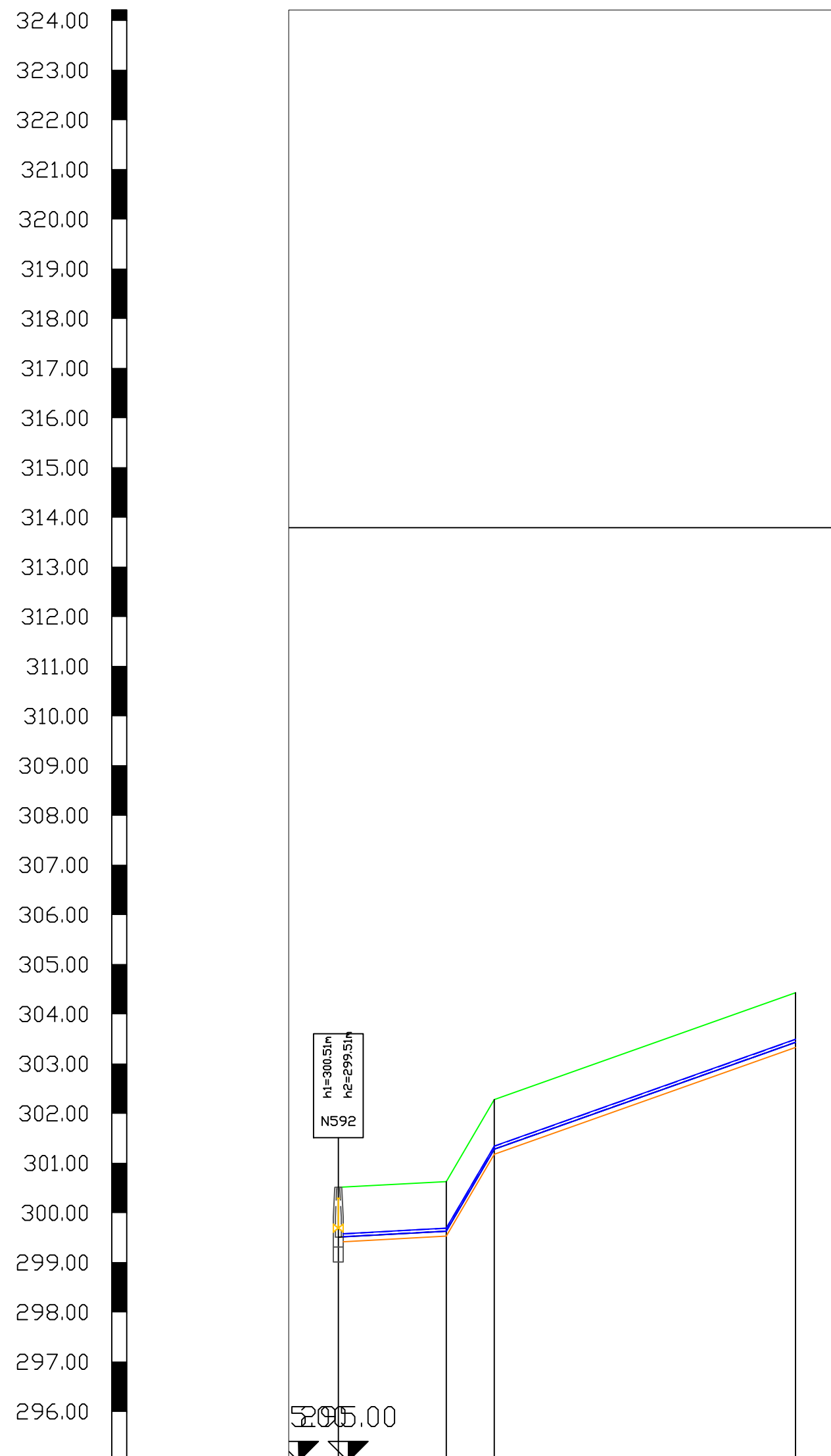
348.00  
347.00  
346.00  
345.00  
344.00  
343.00  
342.00  
341.00  
340.00  
339.00  
338.00  
337.00  
336.00  
335.00  
334.00  
333.00  
332.00  
331.00  
330.00  
329.00  
328.00  
327.00  
326.00  
325.00  
324.00  
323.00  
322.00  
321.00  
320.00



Nume	N521	N522	N523	N524	Nume	N501	N519	PN7	N520
Cota teren [m]	313.33	313.30	316.51	322.24	Cota teren [m]	324.03	324.27	324.52	324.29
Material conducta / Diametru nominal			PEHD 160.00	mm	Material conducta / Diametru nominal			PEHD 110.00	mm
Cota radier conducta [m]	312.33	312.30	315.51	321.24	Cota radier conducta [m]	323.03	323.27	323.52	323.29
Adancime radier conducta [m]	1.00	1.00	1.00	1.00	Adancime radier conducta [m]	1.00	1.00	1.00	1.00
Adancime sapatura [m]	1.10	1.10	1.10	1.10	Adancime sapatura [m]	1.10	1.10	1.10	1.10
Cota sapatura [m]	312.23	312.20	315.41	321.14	Cota sapatura [m]	322.93	323.17	323.42	323.19
Panta [‰]		2.73	-66.45	-115.55	Panta [‰]	-44.61	-30.29	16.86	
Lungime sectiune [m]		12.10	48.31	49.60	Lungime sectiune [m]	5.43	8.17	13.57	
Lungime cumulata [m]		0+000.00	0+012.10	0+060.41	0+110.00	0+000.00	0+005.43	0+013.60	0+027.17
Lungime / Panta		12.10 m 2.73‰	48.42 m	66.45‰	49.93 m	115.55‰	44.61‰	30.29‰	16.86‰

VERIFICATOR/EXPERT	NUME	SEMĂNĂTURĂ	REFERAT/EXPERTIZĂ NR./DATA
Proiectant:	<b>SC PROIECT-CONSTRUCT</b> <b>REGIUNEA TRANSILVANIA SRL</b> <small>Oradea, Str. Matei Corvin nr. 290, Tel: 0360/566484, Fax: 0359/612121            RO23719545, Nr. Inreg. 15/1405/2013            E-mail: <a href="mailto:proiect@transilvania.ro">proiect@transilvania.ro</a>            Site: <a href="http://www.proiecttransilvania.ro">www.proiecttransilvania.ro</a></small>		<b>BENEFICIAR: ASOCIAȚIA REGIONALĂ PENTRU DEZVOLTAREA INFRASTRUCTURII DIN BAZINUL HIDROGRAFIC SOMEȘ-TISA</b> <b>ADRESA: Str.1 Decembrie 1918 , nr 2 , judetul Salaj,Romania</b>
SPECIFICAȚIE	NUME	SEMĂNĂTURĂ	SCARA
Sef proiect	ing. Izsak Rudolf	<i>Izsak</i>	1:500
Proiectat	ing. Gaspar Zsolt-Endre	<i>Zsolt</i>	DATA
Desenat	ing. Gaspar Zsolt-Endre	<i>Zsolt</i>	2024
PROIECT NR.	40/2024		FAZA
	"EXTINDEREA SISTEMELOR DE ALIMENTARE CU APĂ ȘI CANALIZARE ÎN MUNICIPIUL ZĂLĂU, JUDEȚUL SĂLĂJ."		S.F.
	Titlu planșă: Profil longitudinal alimentare cu apa str. Marin Sorescu		PLAȘA NR. PLA11

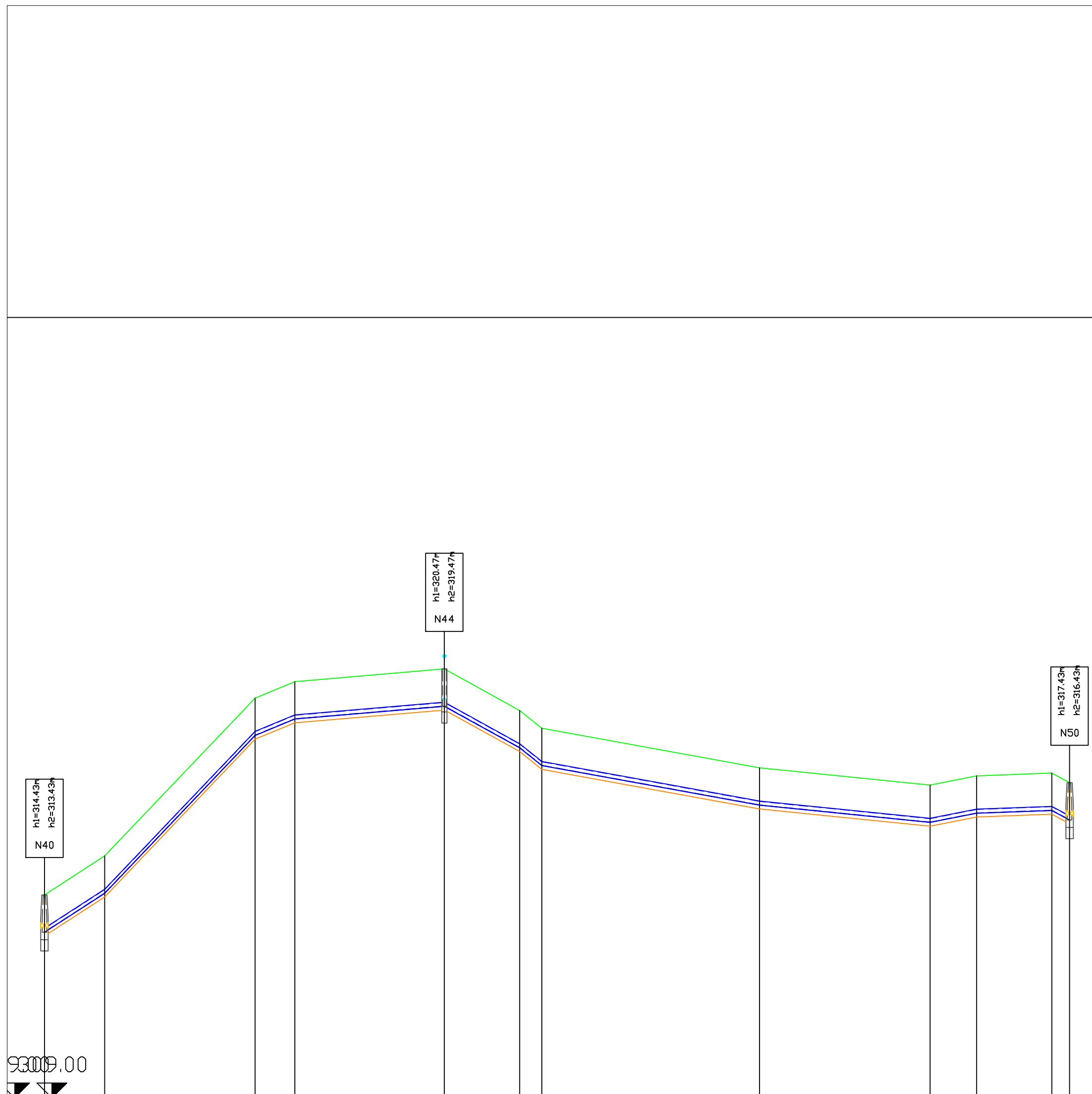
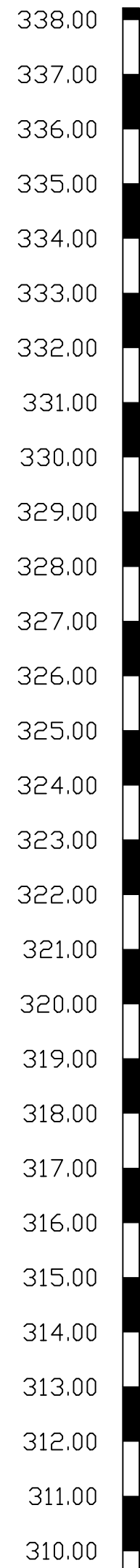




Nume	N592	N593	N594	N596
Cota teren [m]	300.51	300.63	302.28	304.43
Material conducta / Diametru nominal		PEHD 63.00 mm		
Cota radier conducta [m]	299.51	299.63	301.28	303.43
Adancime radier conducta [m]	1.00	1.00	1.00	1.00
Adancime sapatura [m]	1.10	1.10	1.10	1.10
Cota sapatura [m]	299.41	299.53	301.18	303.33
Panta [‰]		-5.43	-171.35	-35.46
Lungime sectiune [m]		21.73	9.63	60.64
Lungime cumulata [m]	0+000.00	0+021.73	0+031.36	0+092.01
Lungime / Panta		21.73 m 5.43‰	9.77 m 1.35‰	60.68 m 35.46‰



VERIFICATOR/EXPERT	NUME	SEMNAȚURĂ	REFERAT/EXPERTIZĂ NR./DATA
Proiectant:	<b>SC PROIECT-CONSTRUCT</b> <b>REGIUNEA TRANSILVANIA SRL</b> Oradea, Str. Matei Corvin nr. 290, Tel: 0360/566484, Fax: 0359/... CUI: RO23719545, Nr. Inreg. 15/1405/2013 E-mail: <a href="mailto:proiecttransilvania@proiecttransilvania.ro">proiecttransilvania@proiecttransilvania.ro</a> Site: <a href="http://www.proiecttransilvania.ro">www.proiecttransilvania.ro</a>		<b>BENEFICIAR: ASOCIAȚIA REGIONALĂ PENTRU DEZVOLTAREA INFRASTRUCTURII DIN BAZINUL HIDROGRAFIC SOMEȘ-TISA</b> ADRESA: Str.1 Decembrie 1918 , nr 2 , judetul Salaj,Romania
SPECIFICAȚIE	NUME	SEMNAȚURĂ	SCARA
Sef proiect	ing. Izsak Rudolf	<i>Izsak</i>	1:500
Proiectat	ing. Gaspar Zsolt-Endre	<i>Zsolt</i>	DATA
Desenat	ing. Gaspar Zsolt-Endre	<i>Zsolt</i>	2024
PROIECT NR.	40/2024		FAZA
Titlu proiect:			S.F.
"EXTINDEREA SISTEMELOR DE ALIMENTARE CU APĂ ȘI CANALIZARE ÎN MUNICIPIUL ZĂLĂU, JUDEȚUL SĂLĂJ."			PLAȘA NR.
Titlu planșă: Profil longitudinal alimentare cu apă str. Miron Radu Paraschivescu			PLA12

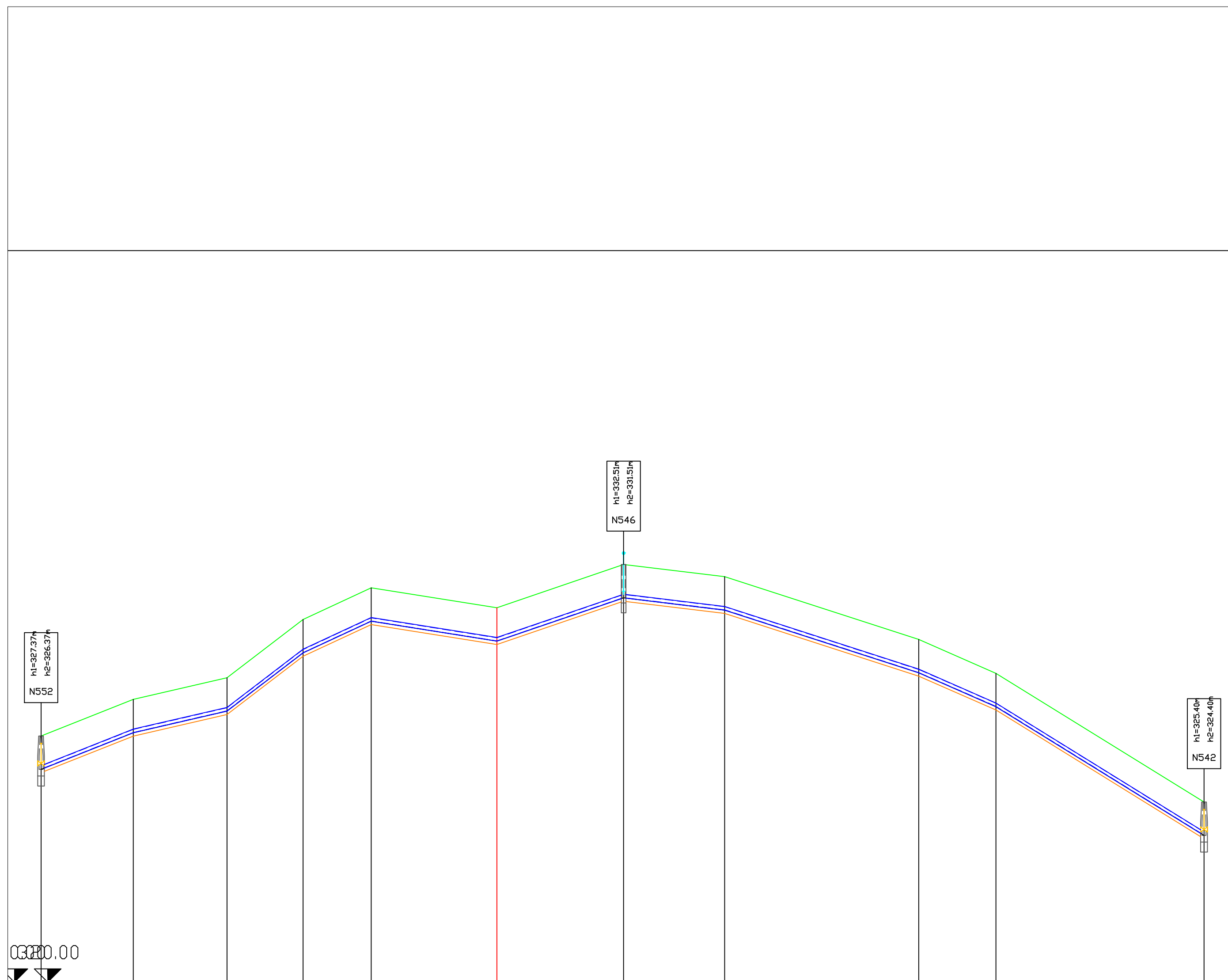


Nume	N40	N41	N42	N43	N44	PN8	N45	N46	N47	N48	N49	N50
Cota teren [m]	314.43	315.47	319.69	320.13	320.47	319.36	318.89	317.83	317.37	317.61	317.69	317.43
Material conducta / Diametru nominal						PEHD 110.00 mm						
Cota radier conducta [m]	313.43	314.47	318.69	319.13	319.47	318.36	317.89	316.83	316.37	316.61	316.69	316.43
Adancime radier conducta [m]	1.00	1.00	1.00	1.00	1.00	1.00	1.00	1.00	1.00	1.00	1.00	1.00
Adancime sapatura [m]	1.10	1.10	1.10	1.10	1.10	1.10	1.10	1.10	1.10	1.10	1.10	1.10
Cota sapatura [m]	313.33	314.37	318.59	319.03	319.37	318.26	317.79	316.73	316.27	316.51	316.59	316.33
Panta [‰]		-64.75	-104.97	-41.18	-8.55	55.14	80.51	18.18	10.09	-19.69	-3.72	53.95
Lungime sectiune [m]		16.11	40.42	10.64	39.96	20.14	5.91	58.22	45.62	12.42	20.12	4.76
Lungime cumulata [m]	0+000.00	0+016.11	0+056.53	0+067.17	0+107.13	0+127.27	0+133.18	0+191.40	0+237.02	0+249.44	0+269.56	0+274.32
Lungime / Panta		16.15 m 64.75‰	40.42 m 104.97‰	10.65 m 41.18‰	39.96 m 8.55‰	20.17 m 55.14‰	5.93 m 80.51‰	58.22 m 18.18‰	45.62 m 10.09‰	12.42 m 19.69‰	20.12 m 3.72‰	4.77 m 53.95‰



VERIFICATOR/EXPERT	NUME	SEMNĂTURĂ	REFERAT/EXPERTIZĂ NR./DATA
Proiectant:	<b>SC PROIECT-CONSTRUCT</b> <b>REGIUNEA TRANSILVANIA SRL</b> <small>Oradea, Str. Matei Corvin nr. 290, Tel: 0360/584484, Fax: 0359/413777            CUI: 8023219545, Nr.Inreg. 25/1405/2013            E-mail: proiecttransilvania@yahoo.com            Site: www.proiecttransilvania.ro</small>		<b>BENEFICIAR: ASOCIAȚIA REGIONALĂ PENTRU DEZVOLTAREA INFRASTRUCTURII DIN BAZINUL HIDROGRAFIC SOMEȘ-TISA</b> <b>ADRESA: Str.1 Decembrie 1918 , nr 2 , judetul Salaj,Romania</b>
SEF PROIECT	ing. Izsak Rudolf	<i>[Signature]</i>	PROIECT NR. 40/2024
PROIECTAT	ing. Gaspar Zsolt-Endre	<i>[Signature]</i>	FAZA S.F.
DESENAT	ing. Gaspar Zsolt-Endre	<i>[Signature]</i>	PLANȘA NR. PLA13
TITLU PROIECT	"EXTINDEREA SISTEMELOR DE ALIMENTARE CU APĂ ȘI CANALIZARE ÎN MUNICIPIUL ZALĂU, JUDEȚUL SĂLAJ."		SCARA 1:500
TITLU PLANȘĂ	Profil longitudinal alimentare cu apa str. Anton Pann		DATA 2024

349.00  
348.00  
347.00  
346.00  
345.00  
344.00  
343.00  
342.00  
341.00  
340.00  
339.00  
338.00  
337.00  
336.00  
335.00  
334.00  
333.00  
332.00  
331.00  
330.00  
329.00  
328.00  
327.00  
326.00  
325.00  
324.00  
323.00  
322.00  
321.00



Nume	N552	N551	N550	N549	N548	N547	N546	N545	N544	N543	N542	
Cota teren [m]	327.37	328.47	329.12	330.86	331.81	331.21	332.51	332.14	330.26	329.25	325.40	
Material conducta / Diametru nominal	PEHD 110.00 mm											
Cota radier conducta [m]	326.37	327.47	328.12	329.86	330.81	330.21	331.51	331.14	329.26	328.25	324.40	
Adancime radier conducta [m]	1.00	1.00	1.00	1.00	1.00	1.00	1.00	1.00	1.00	1.00	1.00	
Adancime sapatura [m]	1.10	1.10	1.10	1.10	1.10	1.10	1.10	1.10	1.10	1.10	1.10	
Cota sapatura [m]	326.27	327.37	328.02	329.76	330.71	330.11	331.41	331.04	329.16	328.15	324.30	
Panta [‰]		-39.67	-23.14	-76.45	-46.50	15.89	-34.16	12.12	32.28	43.85	61.87	
Lungime sectiune [m]		27.61	28.07	22.79	20.41	37.63	37.96	30.24	58.16	23.12	62.30	
Lungime cumulata [m]	0+000.00	0+027.61	0+055.68	0+078.47	0+098.88	0+136.51	0+174.47	0+204.71	0+262.87	0+285.99	0+348.29	
Lungime / Panta		27.63 m 39.67‰	28.07 m 23.14‰	22.85 m 76.45‰	20.43 m 46.50‰	15.89‰	37.63 m 37.98 m	34.16‰ 12.12‰	30.24 m 32.28‰	58.20 m 43.85‰	23.14 m 61.87‰	62.42 m

VERIFICATOR/EXPERT	NUME	SEMŃĂTURĂ	REFERAT/EXPERTIZĂ NR./DATA
Proiectant:	<b>SC PROIECT-CONSTRUCT</b> <b>REGIUNEA TRANSILVANIA SRL</b> <small>Oradea, Str. Matei Corvin nr. 290, Tel: 0360/564484, Fax: 0359/433000          CUI: RO23719545, Nr. Inreg: 35/1405/2013          E-mail: proiecttransilvania@yahoo.com          Site: www.proiecttransilvania.ro</small>		<b>BENEFICIAR: ASOCIATIA REGIONALĂ PENTRU DEZVOLTAREA INFRASTRUCTURII DIN BAZINUL HIDROGRAFIC SOMES-TISA</b> ADRESA: Str.1 Decembrie 1918, nr 2, judetul Salaj, Romania
SPECIFICAŢIE	NUME	SEMŃĂTURĂ	SCARA
Sef proiect	ing. Izsak Rudolf	<i>[Signature]</i>	1:500
Proiectat	ing. Gaspar Zsolt-Endre	<i>[Signature]</i>	DATA
Desenat	ing. Gaspar Zsolt-Endre	<i>[Signature]</i>	2024
Titlu proiect:			<b>FAZA</b>
"EXTINDEREA SISTEMELOR DE ALIMENTARE CU APĂ SI CANALIZARE ÎN MUNICIPIUL ZALĂU, JUDEŢUL SĂLĂJ."			<b>S.F.</b>
Titlu planşă:			<b>PLANŞA NR.</b>
Profil longitudinal alimentare cu apa str. Mihail Sadoveanu			PLA14



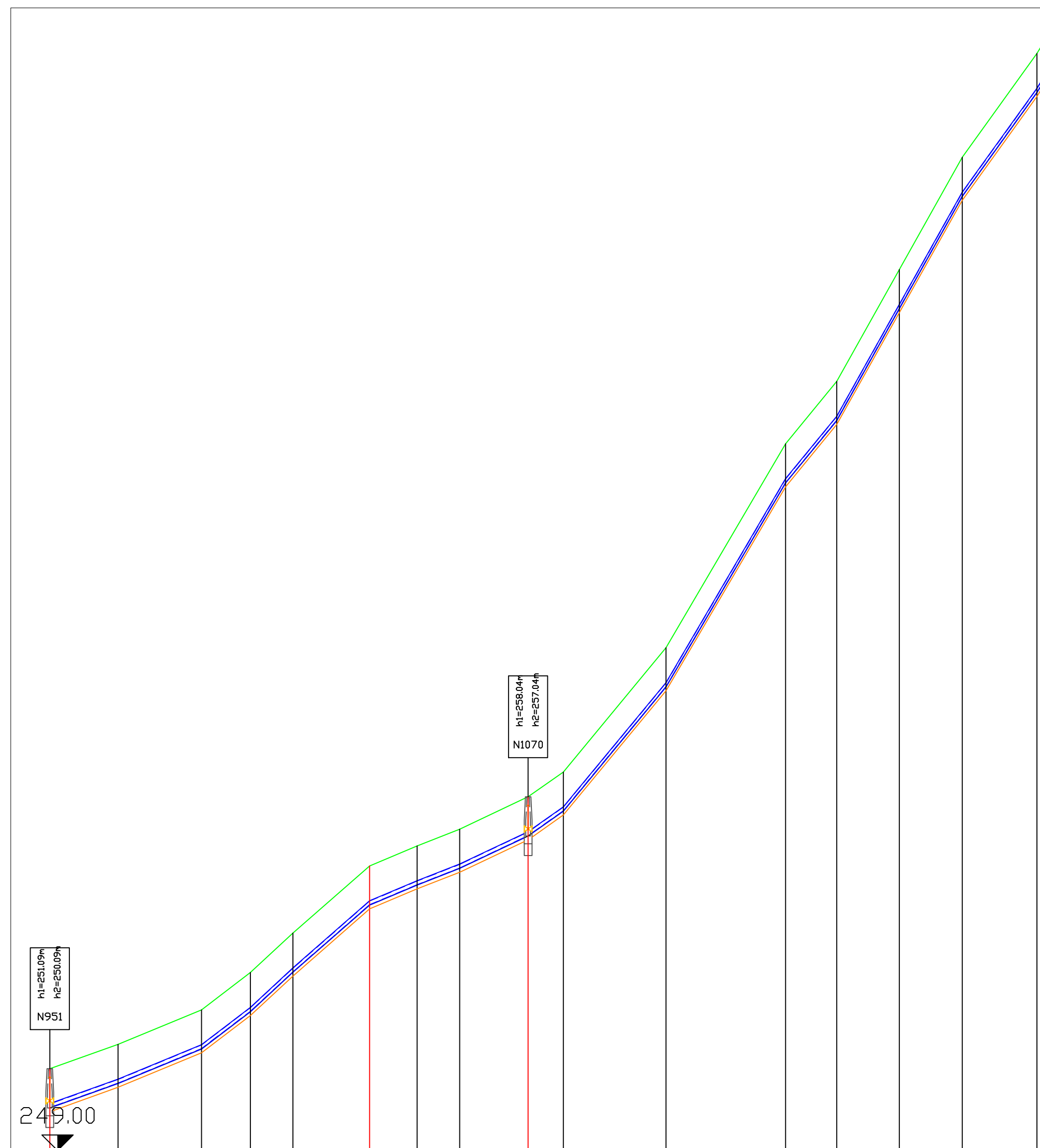
304.00  
303.00  
302.00  
301.00  
300.00  
299.00  
298.00  
297.00  
296.00  
295.00  
294.00  
293.00  
292.00  
291.00  
290.00  
289.00  
288.00  
287.00  
286.00  
285.00  
284.00  
283.00  
282.00  
281.00  
280.00  
279.00  
278.00  
277.00  
276.00




Nume	N1079	N1161	N720	PN34	N1057	N1058	N1059	N1060	N1061	N1062	N1162	N1163	N1164	N1165	N1166	N1167	N1168	N1169	N1170	PN35	N1171	N1172	N1173	N1174	N1175	N1176	N1177	N1178
Cota teren [m]	280.81	281.58	282.27	282.58	283.26	283.78	284.13	284.58	286.32	287.47	289.56	290.45	290.92	291.28	291.44	291.93	293.67	294.02	294.32	294.62	295.09	295.70	296.63	297.48	298.45	298.98	299.92	300.36
Material conducta / Diametru nominal	PEHD 110.00 mm																											
Cota radier conducta [m]	279.81	280.58	281.27	281.58	282.26	282.78	283.13	283.58	285.32	286.47	288.56	289.45	289.92	290.28	290.44	290.93	292.67	293.02	293.32	293.62	294.09	294.70	295.63	296.48	297.45	297.98	298.92	299.36
Adancime radier conducta [m]	1.00	1.00	1.00	1.00	1.00	1.00	1.00	1.00	1.00	1.00	1.00	1.00	1.00	1.00	1.00	1.00	1.00	1.00	1.00	1.00	1.00	1.00	1.00	1.00	1.00	1.00	1.00	1.00
Adancime sapatura [m]	1.10	1.10	1.10	1.10	1.10	1.10	1.10	1.10	1.10	1.10	1.10	1.10	1.10	1.10	1.10	1.10	1.10	1.10	1.10	1.10	1.10	1.10	1.10	1.10	1.10	1.10	1.10	1.10
Cota sapatura [m]	279.71	280.48	281.17	281.48	282.16	282.68	283.03	283.48	285.22	286.37	288.46	289.35	289.82	290.18	290.34	290.83	292.57	292.92	293.22	293.52	293.99	294.60	295.53	296.38	297.35	297.88	298.82	299.26
Panta [‰]	-150.62	-90.43	-54.41	-118.76	-44.10	-22.73	-31.89	-103.79	-84.57	-106.11	-80.89	-57.73	-23.05	-43.07	-38.76	-94.37	-29.37	-22.94	-36.47	-35.06	-46.35	-70.45	-103.76	-70.75	-64.67	-72.81	-68.12	
Lungime sectiune [m]	5.08	7.64	5.68	5.76	11.87	15.16	14.21	16.78	13.59	19.71	10.90	8.17	15.55	8.87	12.66	18.38	11.97	13.05	8.36	13.36	13.10	13.26	8.14	13.74	8.15	12.97	6.41	
Lungime cumulata [m]	0+000.00	0+005.08	0+012.72	0+018.41	0+024.17	0+036.04	0+051.20	0+065.42	0+082.20	0+095.72	0+115.50	0+126.40	0+134.57	0+150.12	0+154.00	0+166.64	0+185.03	0+197.00	0+210.05	0+218.42	0+231.78	0+244.87	0+258.14	0+266.28	0+280.02	0+288.17	0+301.14	0+307.55
Lungime / Panta	150.82‰	8.14‰	13.36‰	11.87‰	14.10‰	15.16‰	22.73‰	31.89‰	103.79‰	84.57‰	106.11‰	80.89‰	57.73‰	23.05‰	43.07‰	38.76‰	94.37‰	29.37‰	22.94‰	36.47‰	35.06‰	46.35‰	70.45‰	103.76‰	70.75‰	64.67‰	72.81‰	68.12‰



VERIFICATOR / EXPERT	NUME	SEMNAȚURĂ	REFERAT / EXPERTIZĂ NR. / DATA
Proiectant:	<b>SC PROIECT-CONSTRUCT REGIUNEA TRANSILVANIA SRL</b> <small>Oradea, Str. Matei Corvin nr. 290, Tel: 0360/564484, Fax: 0359/433000          CUI: RO23719545, Nr. Inreg: 351405/2013          E-mail: proiecttransilvania@yahoo.com          Site: www.proiecttransilvania.ro</small>		<b>BENEFICIAR: ASOCIAȚIA REGIONALĂ PENTRU DEZVOLȚAREA INFRASTRUCTURII DIN BAZINUL HIDROGRAFIC SOMEȘ-TISA</b> ADRESA: Str. 1 Decembrie 1918, nr 2, județul Salaj, România
SEMFIFICAȚIE	NUME	SEMNAȚURĂ	SCARA
Sef proiect	ing. Izsak Rudolf	<i>[Signature]</i>	1:500
Proiectat	ing. Gaspar Zsolt-Endre	<i>[Signature]</i>	DATA
Desenat	ing. Gaspar Zsolt-Endre	<i>[Signature]</i>	2024
Titlu proiect:			<b>FAZA</b>
"EXTINDEREA SISTEMELOR DE ALIMENTARE CU APĂ ȘI CANALIZARE ÎN MUNICIPIUL ZALĂU, JUDEȚUL SALAJ."			<b>S.F.</b>
Titlu planșă:			<b>PLANȘA NR.</b>
Profil longitudinal alimentare cu apa Cartierul Nagy Mall			PLA15



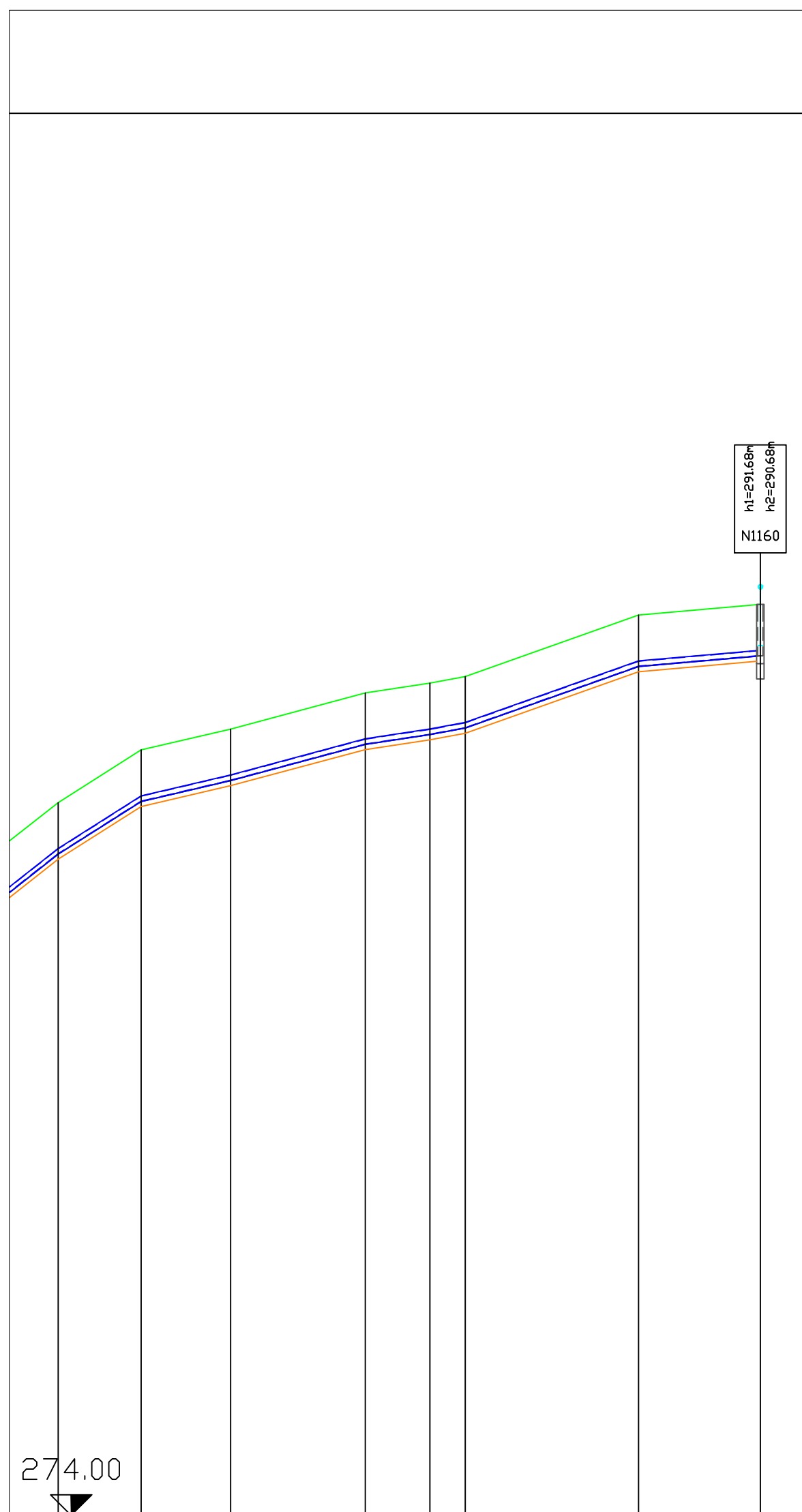
Nume	N951	N1063	N1064	N1065	N1066	N1067	N1068	N1069	N1070	N1071	N1072	N1073	N1074	N1075	N1076	N1077	
Cota teren [m]	251.09	251.72	252.60	253.55	254.56	256.28	256.79	257.21	258.04	258.68	261.85	267.07	268.66	271.52	274.39	277.04	
Material conducta / Diametru nominal																	
Cota radier conducta [m]	250.09	250.72	251.60	252.55	253.56	255.28	255.79	256.21	257.04	257.68	260.85	266.07	267.66	270.52	273.39	276.04	
Adancime radier conducta [m]	1.00	1.00	1.00	1.00	1.00	1.00	1.00	1.00	1.00	1.00	1.00	1.00	1.00	1.00	1.00	1.00	
Adancime sapatura [m]	1.10	1.10	1.10	1.10	1.10	1.10	1.10	1.10	1.10	1.10	1.10	1.10	1.10	1.10	1.10	1.10	
Cota sapatura [m]	249.99	250.62	251.50	252.45	253.46	255.18	255.69	256.11	256.94	257.58	260.75	265.97	267.56	270.42	273.29	275.94	
Panta [‰]		-35.78	-41.35	-76.25	-92.68	-87.60	-42.11	-39.11	-47.39	-70.52	-120.92	-170.51	-122.19	-178.63	-178.15	-139.06	
Lungime sectiune [m]		17.47	21.29	12.50	10.88	19.60	12.17	10.86	17.49	9.00	26.26	30.57	13.05	16.00	16.11	19.09	
Lungime cumulata [m]	0+000.00	0+017.47	0+038.76	0+051.27	0+062.15	0+081.75	0+093.92	0+104.78	0+122.27	0+131.27	0+157.53	0+188.10	0+201.15	0+217.15	0+233.26	0+252.35	
Lungime / Panta		17.48 m 85.78‰	21.31 m 41.35‰	12.54 m 76.25‰	10.93 m 92.68‰	19.67 m 87.60‰	12.18 m 42.11‰	10.87 m 39.11‰	17.51 m 47.39‰	9.02 m 70.52‰	26.45 m 120.92‰	31.02 m 170.51‰	13.14 m 122.19‰	16.26 m 178.63‰	16.36 m 178.15‰	19.27 m 139.06‰	1 16



VERIFICATOR / EXPERT	NUME	SEMNAȚURĂ	REFERAT / EXPERTIZĂ NR. / DATA
Proiectant:	<b>SC PROIECT-CONSTRUCT REGIUNEA TRANSILVANIA SRL</b> <small>Oradea, Str. Matei Corvin nr. 290, Tel: 0360/564484, Fax: 0359/433333          CUI: RO23719545, Nr. Inreg: 35/1405/2013          E-mail: <a href="mailto:proiecttransilvania@gho.com">proiecttransilvania@gho.com</a>          Site: <a href="http://www.proiecttransilvania.ro">www.proiecttransilvania.ro</a></small>		<b>BENEFICIAR: ASOCIAȚIA REGIONALĂ PENTRU DEZVOLȚAREA INFRASTRUCTURII DIN BAZINUL HIDROGRAFIC SOMEȘ-TISA</b> ADRESA: Str. 1 Decembrie 1918, nr 2, județul Salaj, România
SEMFICATAȚIE	NUME	SEMNAȚURĂ	SCARA
Sef proiect	ing. Izsak Rudolf	<i>[Signature]</i>	1:500
Proiectat	ing. Gaspar Zsolt-Endre	<i>[Signature]</i>	DATA
Desenat	ing. Gaspar Zsolt-Endre	<i>[Signature]</i>	2024
Titlu proiect:			<b>FAZA</b>
"EXTINDEREA SISTEMELOR DE ALIMENTARE CU APĂ ȘI CANALIZARE ÎN MUNICIPIUL ZALĂU, JUDEȚUL SALAJ."			<b>S.F.</b>
Titlu planșă:			<b>PLANȘA NR.</b>
Profil longitudinal alimentare cu apă Cartierul Nagy Mall			<b>PLA15.1</b>



303.00  
302.00  
301.00  
300.00  
299.00  
298.00  
297.00  
296.00  
295.00  
294.00  
293.00  
292.00  
291.00  
290.00  
289.00  
288.00  
287.00  
286.00  
285.00  
284.00  
283.00  
282.00  
281.00  
280.00  
279.00  
278.00  
277.00  
276.00  
275.00

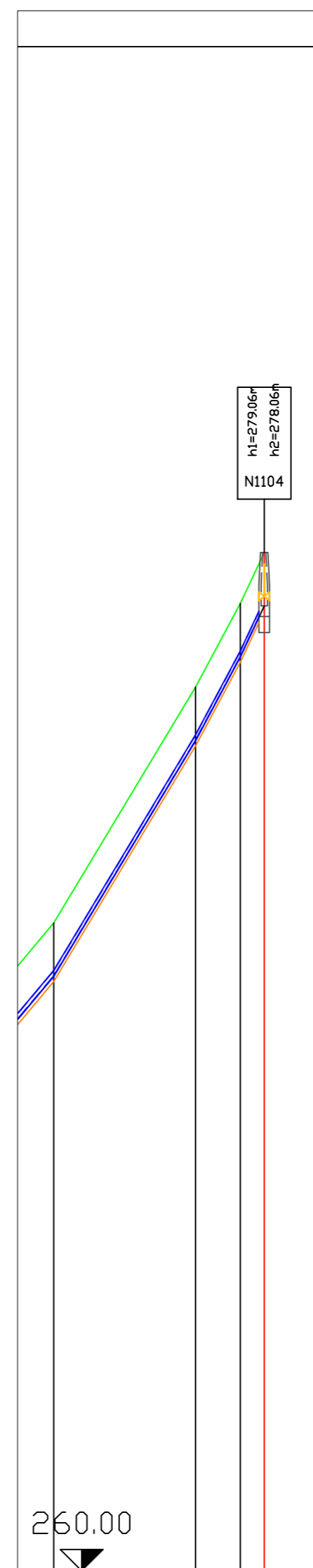
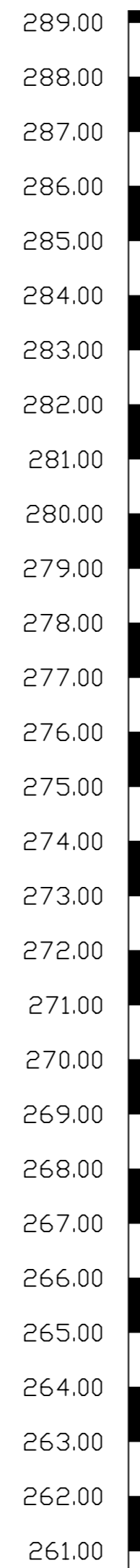
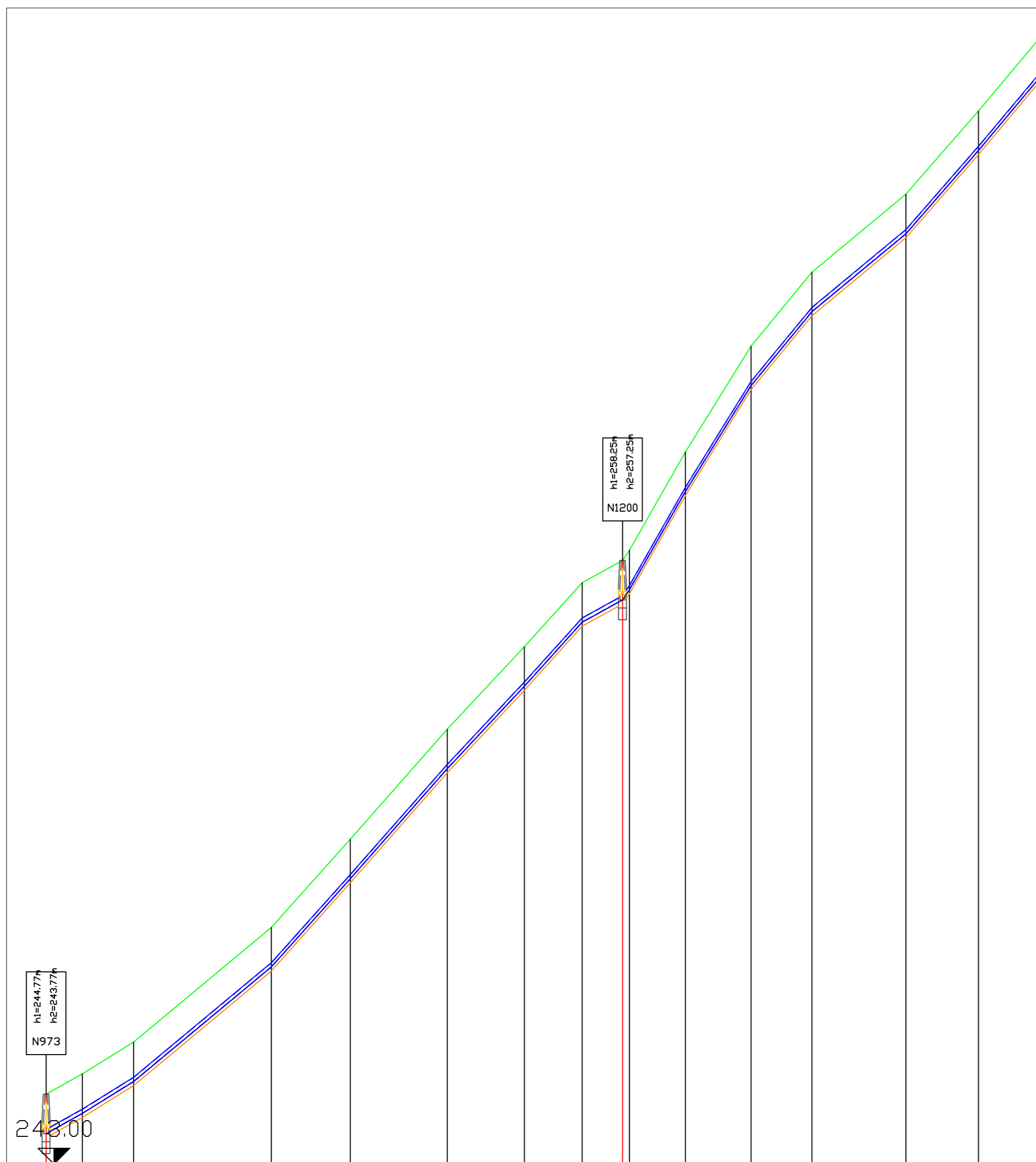
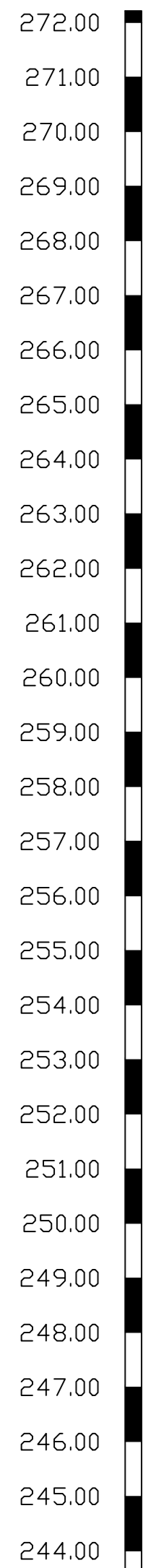


Nume	N1153	N1154	N1155	N1156	N1157	N1158	N1159	N1160
Cota teren [m]	287.83	288.86	289.26	289.96	290.15	290.28	291.47	291.68
Material conducta / Diametru nominal								
Cota radier conducta [m]	286.83	287.86	288.26	288.96	289.15	289.28	290.47	290.68
Adancime radier conducta [m]	1.00	1.00	1.00	1.00	1.00	1.00	1.00	1.00
Adancime sapatura [m]	1.10	1.10	1.10	1.10	1.10	1.10	1.10	1.10
Cota sapatura [m]	286.73	287.76	288.16	288.86	289.05	289.18	290.37	290.58
Panta [‰]	78.74	-63.42	-23.36	-26.89	-15.11	-18.66	-35.52	-8.76
Lungime sectiune [m]	4.55	16.10	17.35	26.11	12.53	6.84	33.63	23.61
Lungime cumulata [m]	4.55	20.65	37.99	64.10	76.63	83.47	117.10	140.71
Lungime / Panta	5.9 m 74‰	16.13 m 68.42‰	17.36 m 23.36‰	26.12 m 26.89‰	12.53 m 15.11‰	6.84 m 18.66‰	33.66 m 35.52‰	23.61 m 8.76‰



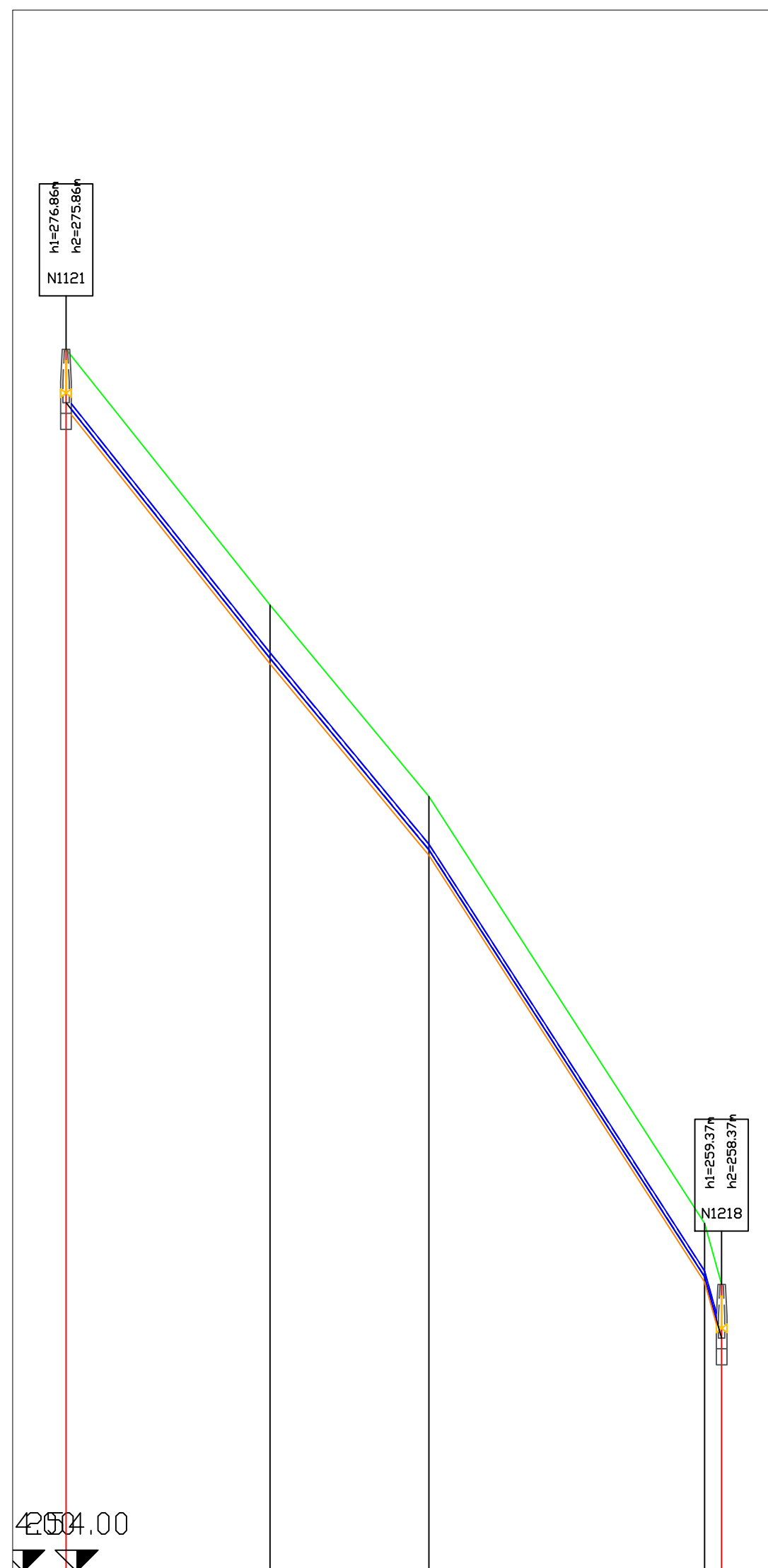
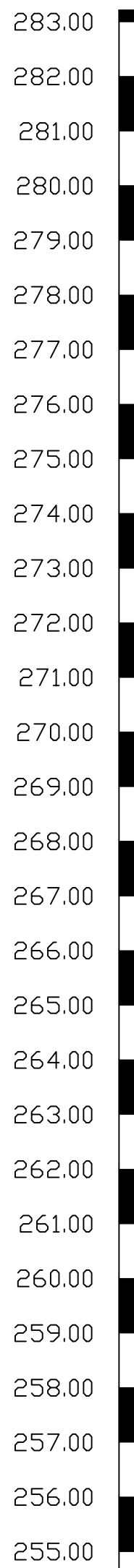
VERIFICATOR / EXPERT	NUME	SEMNĂTURĂ	REFERAT / EXPERTIZĂ NR. / DATA
Proiectant:	<b>SC PROIECT-CONSTRUCT REGIUNEA TRANSILVANIA SRL</b> Oradea, Str. Matei Corvin nr. 290, Tel: 0360/366484, Fax: 0359/433000 CUI: RO23719545, Nr. Inreg: 35/1405/2013 E-mail: <a href="mailto:proiecttransilvania@yahoo.com">proiecttransilvania@yahoo.com</a> Site: <a href="http://www.proiecttransilvania.ro">www.proiecttransilvania.ro</a>		<b>BENEFICIAR:</b> ASOCIATIA REGIONALĂ PENTRU DEZVOLTAREA INFRASTRUCTURII DIN BAZINUL HIDROGRAFIC SOMEȘ-TISA <b>ADRESA:</b> Str.1 Decembrie 1918, nr 2, judetul Salaj, Romania
SEF PROIECT	ing. Izsak Rudolf		Titlu proiect: "EXTINDEREA SISTEMELOR DE ALIMENTARE CU APĂ SI CANALIZARE ÎN MUNICIPIUL ZĂLĂU, JUDEȚUL SALAJ."
PROIECTANT	ing. Gaspar Zsolt-Endre		<b>FAZA</b> <b>S.F.</b>
DESENAT	ing. Gaspar Zsolt-Endre		<b>PLANȘA NR.</b> PLA15.3






Nume	N973	N1273	N1274	N1275	N1276	N1277	N1278	N1279	N1200	N1280	N1281	N1282	N1283	N1284	N1285	Nume	N1286	N1287	N1288	N1104
Cota teren [m]	244.77	245.28	246.09	248.98	251.21	253.99	256.07	257.69	258.25	258.51	260.99	263.67	265.53	267.50	269.61	272.13	276.54	278.11	279.06	
Material conducta / Diametru nominal									PEHD 110.00 mm											
Cota radier conducta [m]	243.77	244.28	245.09	247.98	250.21	252.99	255.07	256.69	257.25	257.51	259.99	262.67	264.53	266.50	268.61	271.13	275.54	277.11	278.06	
Adancime radier conducta [m]	1.00	1.00	1.00	1.00	1.00	1.00	1.00	1.00	1.00	1.00	1.00	1.00	1.00	1.00	1.00	1.00	1.00	1.00	1.00	
Adancime sapatura [m]	1.10	1.10	1.10	1.10	1.10	1.10	1.10	1.10	1.10	1.10	1.10	1.10	1.10	1.10	1.10	1.10	1.10	1.10	1.10	
Cota sapatura [m]	243.67	244.18	244.99	247.88	250.11	252.89	254.97	256.59	257.15	257.41	259.89	262.57	264.43	266.40	268.51	271.03	275.44	277.01	277.96	
Panta [‰]		-56.10	-62.24	-83.17	-111.63	-113.57	-106.92	-110.75	-55.11	47.29	-175.73	-160.95	-121.59	-82.88	-114.70	-119.18				
Lungime sectiune [m]		9.16	12.95	34.81	19.93	24.51	19.47	14.61	10.18	1.75	14.13	16.63	15.35	23.77	18.33	21.21	26.53	8.35	4.46	
Lungime cumulata [m]	0+000.00	0+009.16	0+022.11	0+056.92	0+076.85	0+101.36	0+120.84	0+135.45	0+145.63	0+147.38	0+161.51	0+178.14	0+193.48	0+217.26	0+235.59	0+256.77	0+283.30	0+291.67	0+296.15	
Lungime / Panta		9.16 m 56.10‰	12.98 m 62.24‰	34.93 m 83.17‰	20.05 m 111.63‰	24.67 m 113.57‰	19.58 m 106.92‰	14.70 m 110.75‰	10.20 m 110.75‰	1.74 m 175.73‰	16.84 m 160.95‰	15.46 m 121.59‰	23.86 m 82.88‰	18.45 m 114.70‰	21.36 m 119.18‰	26.89 m 8‰	26.89 m 166.31‰	8.20 m 166.31‰	4.58 m 166.31‰	
VERIFICATOR/EXPERT	NUME		SEMNAȚURĂ		REFERAT/EXPERTIZĂ NR./DATA															
Proiectant:	<b>SC PROIECT-CONSTRUCT</b> <b>REGIUNEA TRANSILVANIA SRL</b> <small>Oradea, Str. Matei Corvin nr. 290, Tel: 0360/566484, Fax: 0360/566485            CUI: RO23719545, Nr. Inreg. JS/1405/2013            E-mail: <a href="mailto:proiect@proiecttransilvania.ro">proiect@proiecttransilvania.ro</a>            Site: <a href="http://www.proiecttransilvania.ro">www.proiecttransilvania.ro</a></small>																<small>BENEFICIAR: ASOCIAȚIA REGIONALĂ PENTRU DEZVOLTAREA INFRASTRUCTURII DIN BAZINUL HIDROGRAFIC SOMES-TISA</small> <small>ADRESA: Str.1 Decembrie 1918, nr 2, judetul Salaj,Romania</small>		<b>PROIECT NR.</b> <b>40/2024</b>	
SPECIFICAȚIE	NUME	SEMNAȚURĂ	SCARA	Titlu proiect:																FAZA
Sef proiect	ing. Izsak Rudolf	<i>[Signature]</i>	1:500	"EXTINDEREA SISTEMELOR DE ALIMENTARE CU APĂ ȘI CANALIZARE ÎN MUNICIPIUL ZALĂUJ, JUDEȚUL SĂLAJ."																<b>S.F.</b>
Proiectat	ing. Gaspar Zsolt-Endre	<i>[Signature]</i>	DATA	Titlu planșă:																PLANȘA NR.
Desenat	ing. Gaspar Zsolt-Endre	<i>[Signature]</i>	2024	Profil longitudinal alimentare cu apa Cartierul Nagy Mall																PLA15.5



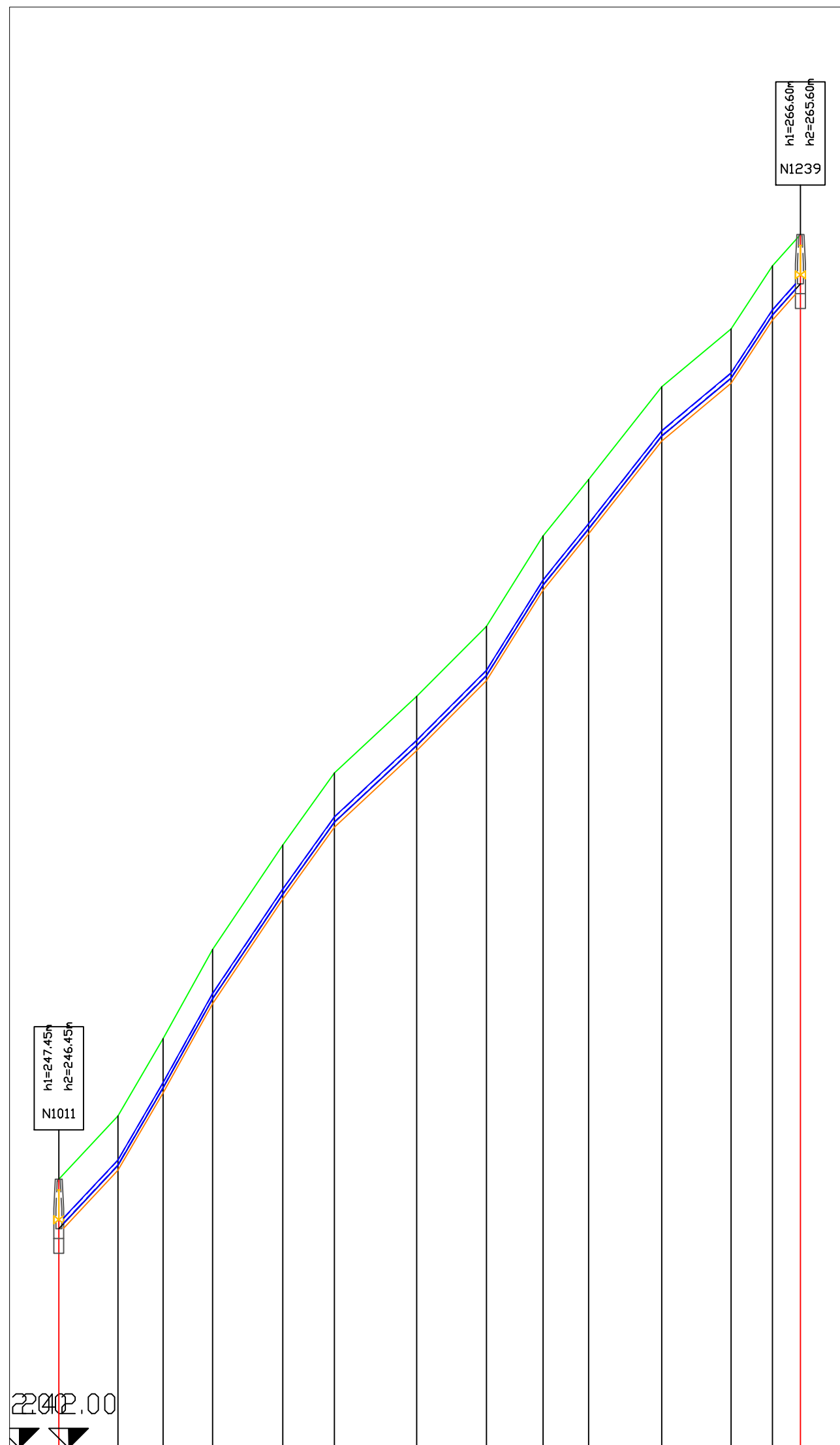


Nume	NI121	NI298	NI299	NI300 NI218
Cota teren [m]	276.86	272.08	268.50	260.51 259.37
Material conducta / Diametru nominal		PEHD 110.00 mm		
Cota radier conducta [m]	275.86	271.08	267.50	259.51 258.37
Adancime radier conducta [m]	1.00	1.00	1.00	1.00 1.00
Adancime sapatura [m]	1.10	1.10	1.10	1.10 1.10
Cota sapatura [m]	275.76	270.98	267.40	259.41 258.27
Panta [‰]		125.39	120.44	154.86 360.08
Lungime sectiune [m]		38.15	29.74	51.56 3.18
Lungime cumulata [m]	0+000.00	0+038.15	0+067.89	0+119.45 0+122.63
Lungime / Panta		38.44 m 125.39‰	29.96 m 120.44‰	52.13 m 154.86‰ 360.08‰



VERIFICATOR/EXPERT	NUME	SEMNAȚURĂ	REFERAT/EXPERTIZĂ NR./DATA		
Proiectant:	<b>SC PROIECT-CONSTRUCT</b> <b>REGIUNEA TRANSILVANIA SRL</b> <small>Oradea, Str. Matei Corvin nr. 290, Tel: 0360/566484, Fax: 0359/825252          CUI: RO23719545, Nr.inreg. J5/1405/2013          E-mail: proiecttransilvania@yahoo.com          Site: www.proiecttransilvania.ro</small>			<b>BENEFICIAR: ASOCIAȚIA REGIONALĂ PENTRU DEZVOLTAREA INFRASTRUCTURII DIN BAZINUL HIDROGRAFIC SOMEȘ-TISA</b> <b>ADRESA: Str.1 Decembrie 1918 , nr 2 , judetul Salaj,Romania</b>	<b>PROIECT NR. 40/2024</b>
SPECIFICAȚIE	NUME	SEMNAȚURĂ	SCARA	Titlu proiect:	FAZA
Sef proiect	ing. Izsak Rudolf		1:500	"EXTINDEREA SISTEMELOR DE ALIMENTARE CU APĂ ȘI CANALIZARE ÎN MUNICIPIUL ZALĂU, JUDEȚUL SĂLAJ."	<b>S.F.</b>
Proiectat	ing. Gaspar Zsolt-Endre		DATA	Titlu planșă:	<b>PLANȘA NR. PLA15.6</b>
Desenat	ing. Gaspar Zsolt-Endre		2024	Profil longitudinal alimentare cu apa Cartierul Nagy Mall	

271.00  
270.00  
269.00  
268.00  
267.00  
266.00  
265.00  
264.00  
263.00  
262.00  
261.00  
260.00  
259.00  
258.00  
257.00  
256.00  
255.00  
254.00  
253.00  
252.00  
251.00  
250.00  
249.00  
248.00  
247.00  
246.00  
245.00  
244.00  
243.00

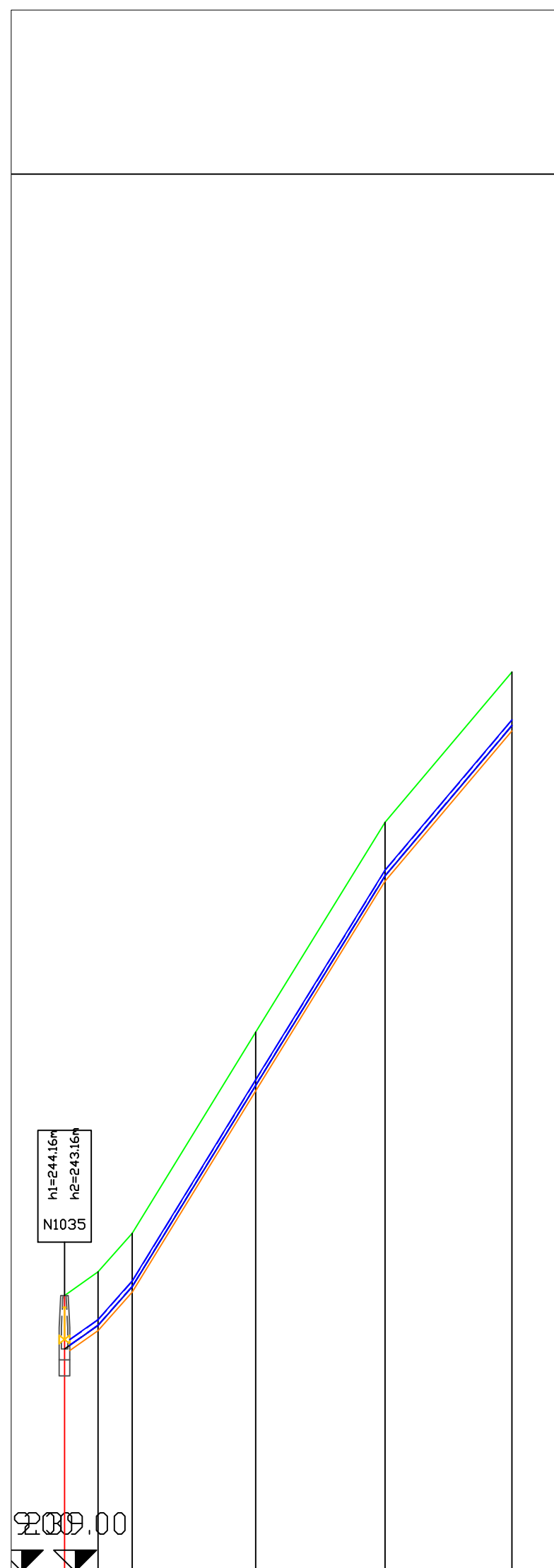


Nume	N1011 N1249 N1250 N1251 N1252 N1253 N1254 N1255 N1256 N1257 N1258 N1259 N1260 N1239													
Cota teren [m]	247.45 248.73 250.30 252.11 254.23 255.69 257.24 258.66 260.49 261.63 263.51 264.68 265.96 266.60													
Material conducta / Diametru nominal	PEHD 110.00 mm													
Cota radier conducta [m]	246.45	247.73	249.30	251.11	253.23	254.69	256.24	257.66	259.49	260.63	262.51	263.68	264.96	265.60
Adancime radier conducta [m]	1.00	1.00	1.00	1.00	1.00	1.00	1.00	1.00	1.00	1.00	1.00	1.00	1.00	1.00
Adancime sapatura [m]	1.10	1.10	1.10	1.10	1.10	1.10	1.10	1.10	1.10	1.10	1.10	1.10	1.10	1.10
Cota sapatura [m]	246.35	247.63	249.20	251.01	253.13	254.59	256.14	257.56	259.39	260.53	262.41	263.58	264.86	265.50
Panta [‰]		-107.13	-171.44	-179.75	-149.02	-139.49	-93.18	-100.34	-159.77	-123.79	-126.81	-83.37	-152.79	-112.02
Lungime sectiune [m]		11.97	9.15	10.05	14.21	10.47	16.65	14.13	11.48	9.22	14.84	14.05	8.36	5.69
Lungime cumulata [m]	0+000.00	0+011.97	0+021.12	0+031.17	0+045.38	0+055.86	0+072.51	0+086.64	0+098.12	0+107.34	0+122.18	0+136.23	0+144.60	0+150.29
Lungime / Panta		12.04 m 107.43‰	9.39 m 171.44‰	10.21 m 179.75‰	14.37 m 149.02‰	10.87 m 139.49‰	16.72 m 93.18‰	14.21 m 100.34‰	11.63 m 159.77‰	9.39 m 123.79‰	14.96 m 126.81‰	14.10 m 83.37‰	8.46 m 152.79‰	5.73 m 112.02‰


VERIFICATOR/EXPERT	NUME	SEMĂTURĂ	REFERAT/EXPERTIZĂ NR./DATA
Proiectant:	<b>SC PROIECT-CONSTRUCT</b> <b>REGIUNEA TRANSILVANIA SRL</b> <small>Oradea, Str. Matei Corvin nr. 290, Tel: 0360/566484, Fax: 0359/625222          CUI: RO23719545, Nr.inreg. J5/1405/2013          E-mail: proiecttransilvania@yahoo.com          Site: www.proiecttransilvania.ro</small>		<b>BENEFICIAR: ASOCIAȚIA REGIONALĂ PENTRU DEZVOLTAREA INFRASTRUCTURII DIN BAZINUL HIDROGRAFIC SOMEȘ-TISA</b> <b>ADRESA: Str. 1 Decembrie 1918, nr 2, județul Salaj, Romania</b>
SPECIFICAȚIE	NUME	SEMĂTURĂ	TITLU PROIECT:
Sef proiect	ing. Izsak Rudolf	<i>[Signature]</i>	SCARA 1:500
Proiectat	ing. Gaspar Zsolt-Endre	<i>[Signature]</i>	DATA 2024
Desenat	ing. Gaspar Zsolt-Endre	<i>[Signature]</i>	TITLU PLANȘĂ: Profil longitudinal alimentare cu apa Cartierul Nagy Mall
			PROIECT NR. 40/2024
			FAZA S.F.
			PLANȘA NR. PLA15.7



268.00  
267.00  
266.00  
265.00  
264.00  
263.00  
262.00  
261.00  
260.00  
259.00  
258.00  
257.00  
256.00  
255.00  
254.00  
253.00  
252.00  
251.00  
250.00  
249.00  
248.00  
247.00  
246.00  
245.00  
244.00  
243.00  
242.00  
241.00  
240.00




Nume	N1035 N1261 N1262		N1263	N1264	N1265	
Cota teren [m]	244.16	244.61	245.33	249.09	253.01	255.82
Material conducta / Diametru nominal	PEHD 110.00 mm					
Cota radier conducta [m]	243.16	243.61	244.33	248.09	252.01	254.82
Adancime radier conducta [m]	1.00	1.00	1.00	1.00	1.00	1.00
Adancime sapatura [m]	1.10	1.10	1.10	1.10	1.10	1.10
Cota sapatura [m]	243.06	243.51	244.23	247.99	251.91	254.72
Panta [‰]	-70.49	-113.13	-162.86	-161.86	-118.38	
Lungime sectiune [m]	6.30	6.38	23.10	24.23	23.75	
Lungime cumulata [m]	0+000.00	0+006.30	0+012.68	0+035.78	0+060.02	0+083.77
Lungime / Panta	6.30 m / 70.49‰	6.38 m / 113.13‰	23.10 m / 162.86‰	24.55 m / 161.86‰	23.91 m / 118.38‰	



VERIFICATOR/EXPERT	NUME	SEMNĂTURĂ	REFERAT/EXPERTIZĂ NR./DATA		
Proiectant:	<b>SC PROIECT-CONSTRUCT</b> <b>REGIUNEA TRANSILVANIA SRL</b> <small>Oradea, Str. Matei Corvin nr. 290, Tel: 0360/566484, Fax: 0359/825252          CUI: RO23719545, Nr.inreg. J5/1405/2013          E-mail: proiecttransilvania@yahoo.com          Site: www.proiecttransilvania.ro</small>		 <small>RO 23719545</small>	<b>BENEFICIAR: ASOCIAȚIA REGIONALĂ PENTRU DEZVOLTAREA INFRASTRUCTURII DIN BAZINUL HIDROGRAFIC SOMEȘ-TISA</b> <b>ADRESA: Str. 1 Decembrie 1918, nr 2, județul Salaj, Romania</b>	<b>PROIECT NR. 40/2024</b>
SPECIFICAȚIE	NUME	SEMNĂTURĂ	SCARA	Titlu proiect:	FAZA
Sef proiect	ing. Izsak Rudolf		1:500	"EXTINDEREA SISTEMELOR DE ALIMENTARE CU APĂ ȘI CANALIZARE ÎN MUNICIPIUL ZALĂU, JUDEȚUL SĂLAJ."	<b>S.F.</b>
Proiectat	ing. Gaspar Zsolt-Endre		DATA	Titlu planșă:	<b>PLANȘA NR. PLA15.8</b>
Desenat	ing. Gaspar Zsolt-Endre		2024	Profil longitudinal alimentare cu apa Cartierul Nagy Mall	

257.00  
256.00  
255.00  
254.00  
253.00  
252.00  
251.00  
250.00  
249.00  
248.00  
247.00  
246.00  
245.00  
244.00  
243.00  
242.00  
241.00  
240.00  
239.00  
238.00  
237.00  
236.00  
235.00  
234.00  
233.00  
232.00  
231.00  
230.00  
229.00

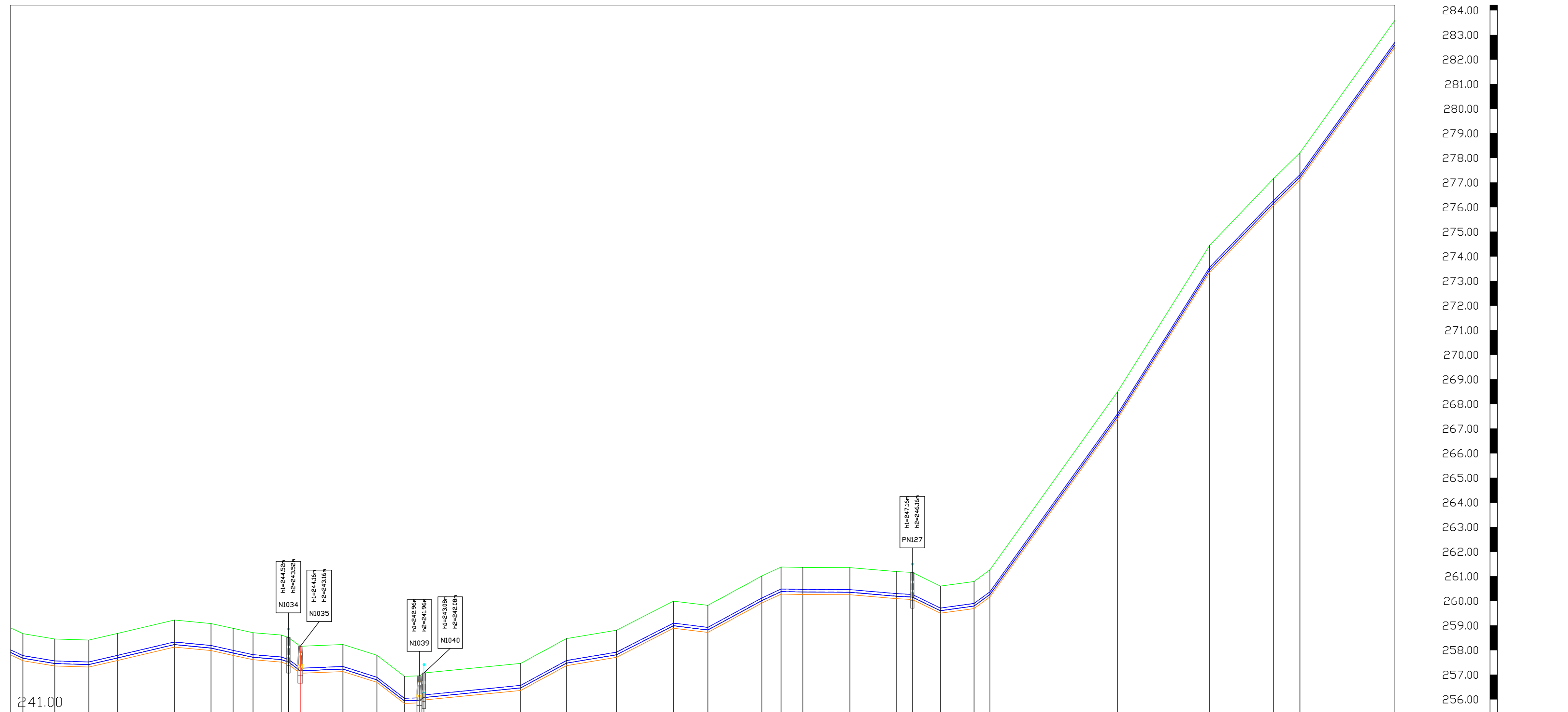
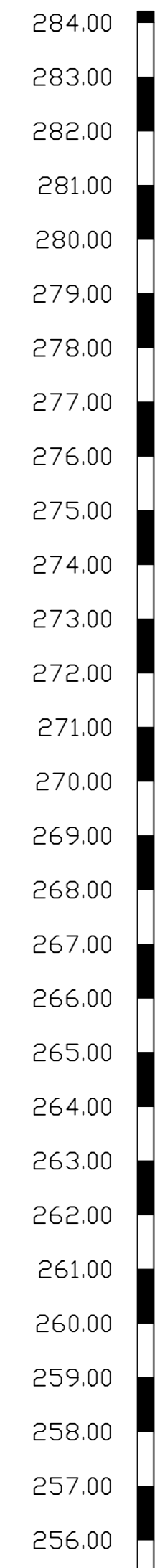
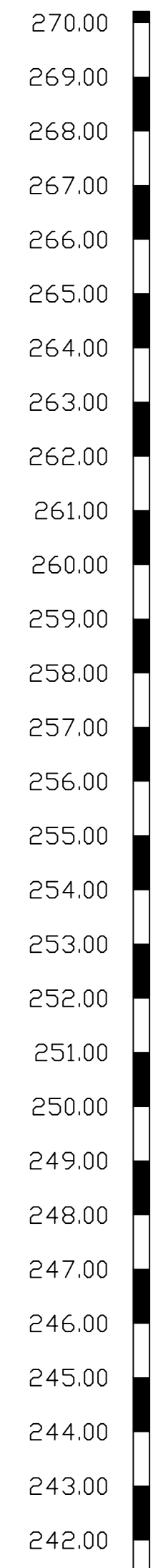


Nume	N1039 N1289		N1290	N1291	N1292	N1293	N1294	N1295	N1296	N1297
Cota teren [m]	242.96 242.22		239.14	235.71	234.72	234.11	233.96	233.54	233.43	233.28
Material conducta / Diametru nominal	PEHD 110.00 mm									
Cota radier conducta [m]	241.96	241.22	238.14	234.71	233.72	233.11	232.96	232.54	232.43	232.28
Adancime radier conducta [m]	1.00	1.00	1.00	1.00	1.00	1.00	1.00	1.00	1.00	1.00
Adancime sapatura [m]	1.10	1.10	1.10	1.10	1.10	1.10	1.10	1.10	1.10	1.10
Cota sapatura [m]	241.86 241.12		238.04	234.61	233.62	233.01	232.86	232.44	232.33	232.18
Panta [‰]	16.79	137.82	172.89	91.56	47.50	14.32	52.53	8.62	31.62	
Lungime sectiune [m]	6.31	22.37	19.85	10.80	12.82	10.35	7.96	13.37	4.59	
Lungime cumulata [m]	0+000.00	0+006.31	0+028.67	0+048.95	0+059.38	0+072.14	0+082.45	0+090.16	0+103.88	0+108.41
Lungime / Panta	6.35 m 116.79‰	22.58 m 98.82‰	20.14 m 172.89‰	10.84 m 91.56‰	12.84 m 47.50‰	10.35 m 14.32‰	7.97 m 52.53‰	13.37 m 8.62‰	4.59 m 31.62‰	



VERIFICATOR/EXPERT	NUME	SEMNĂTURĂ	REFERAT/EXPERTIZĂ NR./DATA		
Proiectant:	<b>SC PROIECT-CONSTRUCT</b> <b>REGIUNEA TRANSILVANIA SRL</b> <small>Oradea, Str. Matei Corvin nr. 290, Tel: 0360/566484, Fax: 0359/823333          CUI: RO23719545, Nr.inreg. J5/1405/2013          E-mail: proiecttransilvania@yahoo.com          Site: www.proiecttransilvania.ro</small>		 <small>RO 23719545</small>	<b>BENEFICIAR: ASOCIATIA REGIONALA PENTRU DEZVOLTAREA INFRASTRUCTURII DIN BAZINUL HIDROGRAFIC SOMEȘ-TISA</b> <b>ADRESA: Str.1 Decembrie 1918 , nr 2 , judetul Salaj,Romania</b>	<b>PROIECT NR. 40/2024</b>
SPECIFICAȚIE	NUME	SEMNĂTURĂ	SCARA	Titlu proiect:	FAZA
Sef proiect	ing. Izsak Rudolf		1:500	"EXTINDEREA SISTEMELOR DE ALIMENTARE CU APĂ ȘI CANALIZARE ÎN MUNICIPIUL ZALĂU, JUDEȚUL SĂLĂJ."	<b>S.F.</b>
Proiectat	ing. Gaspar Zsolt-Endre		DATA	Titlu planșă:	<b>PLANȘA NR. PLA15.9</b>
Desenat	ing. Gaspar Zsolt-Endre		2024	Profil longitudinal alimentare cu apa Cartierul Nagy Mall	

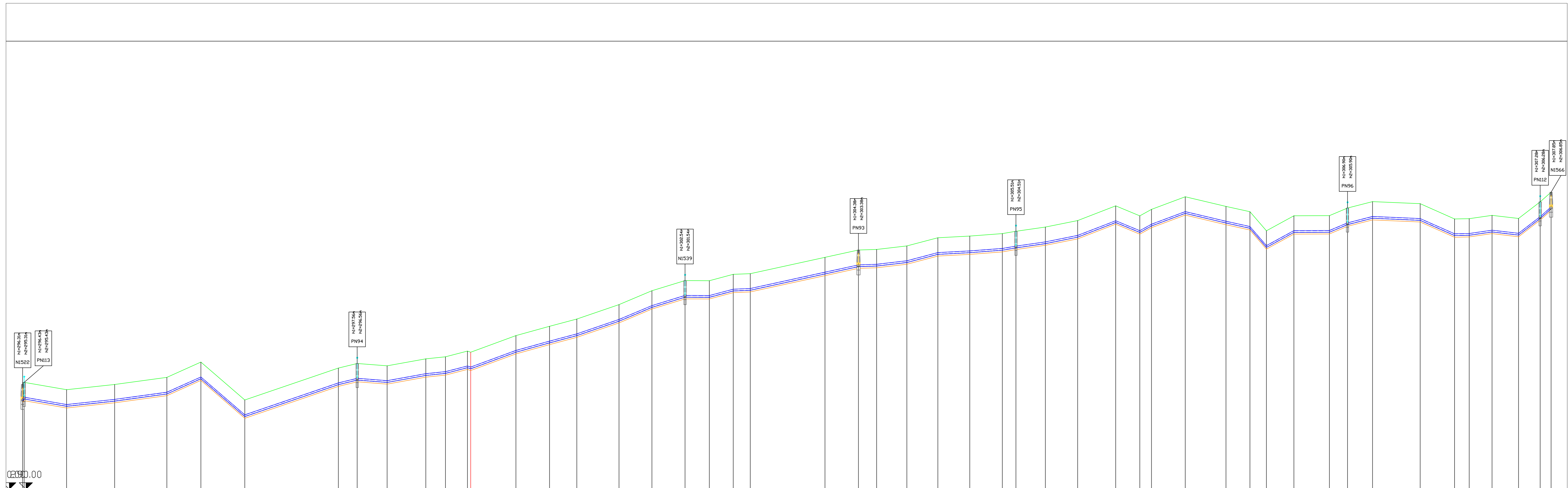
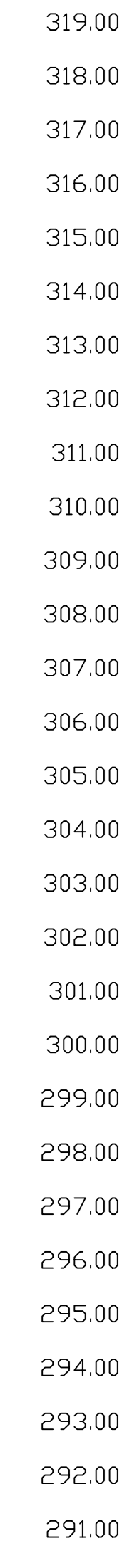





Nume	NI025	NI026	NI027	NI028	NI029	NI030	NI031	NI032	NI033	NI034	NI035	NI036	NI037	NI038	NI039	NI040	NI041	NI042	NI043	NI044	NI045	NI046	PN47	NI047	NI048	NI049	PN127	NI050	NI051	NI052	NI053	NI054	PN48	NI055	Nume	NI056		
Cota teren [m]	244.67	244.46	244.42	244.69	245.23	245.08	244.89	244.71	244.62	244.52	244.16	244.23	243.79	242.94	242.96	243.08	243.46	244.47	244.81	245.99	245.82	247.02	247.38	247.36	247.35	247.19	247.16	246.60	246.79	247.26	254.49	260.45	263.16	264.21	Cota teren [m]	271.89		
Material conducta / Diametru nominal																																						
Cota radier conducta [m]	243.67	243.46	243.42	243.69	244.23	244.08	243.89	243.71	243.62	243.32	243.16	243.23	242.79	241.94	241.96	241.08	242.46	243.47	243.81	244.99	244.82	246.02	246.38	246.36	246.35	246.19	246.16	245.60	245.79	246.26	253.49	259.45	262.16	263.21	Cota radier conducta [m]	270.89		
Adancime radier conducta [m]	1.00	1.00	1.00	1.00	1.00	1.00	1.00	1.00	1.00	1.00	1.00	1.00	1.00	1.00	1.00	1.00	1.00	1.00	1.00	1.00	1.00	1.00	1.00	1.00	1.00	1.00	1.00	1.00	1.00	1.00	1.00	1.00	1.00	1.00	1.00	Adancime radier conducta [m]	1.00	
Adancime sapatura [m]	1.10	1.10	1.10	1.10	1.10	1.10	1.10	1.10	1.10	1.10	1.10	1.10	1.10	1.10	1.10	1.10	1.10	1.10	1.10	1.10	1.10	1.10	1.10	1.10	1.10	1.10	1.10	1.10	1.10	1.10	1.10	1.10	1.10	1.10	1.10	Adancime sapatura [m]	1.10	
Cota sapatura [m]	243.57	243.36	243.32	243.59	244.13	243.98	243.79	243.61	243.52	243.42	243.06	243.13	242.69	241.84	241.86	241.98	242.36	243.37	243.71	244.89	244.72	245.92	246.28	246.26	246.25	246.09	246.06	245.50	245.69	246.16	253.39	259.35	262.06	263.11	Cota sapatura [m]	270.79		
Panta [‰]	16.59	3.06	-23.07	-23.47	9.50	22.02	21.69	8.34	32.75	7.31	-4.02	31.67	76.50	-2.66	-64.83	-9.89	-54.27	-16.78	-51.02	12.29	-54.50	-46.68	1.87	0.49	8.45	5.43	48.68	-13.77	-73.62	-139.56	-159.18	-104.51	-97.89	-139.58	Panta [‰]			
Lungime sectiune [m]	12.96	13.80	11.71	23.01	14.89	8.99	8.06	11.43	2.94	4.83	17.29	13.80	11.14	6.13	1.82	39.30	18.57	20.28	23.15	13.99	21.91	7.80	8.87	19.08	18.98	6.35	11.39	13.69	6.41	51.81	37.40	25.99	10.69	55.01	Lungime sectiune [m]			
Lungime cumulata [m]	+194.05	+207.01	+220.08	+233.09	+245.55	+254.43	+263.42	+274.94	+287.41	+296.6	+313.89	+327.69	+341.49	+355.29	+366.81	+399.80	+418.37	+438.57	+458.77	+472.11	+489.02	+506.82	+525.69	+544.56	+563.43	+582.30	+601.17	+620.04	+638.91	+657.78	+676.65	+695.52	+714.39	+733.26	Lungime cumulata [m]	+752.13		
Lungime / Panta	0.78 m	0.45 m	0.51 m	0.97 m	0.50 m	0.40 m	0.36 m	0.54 m	0.14 m	0.24 m	1.16 m	0.44 m	0.14 m	0.04 m	0.02 m	1.99 m	0.86 m	0.92 m	1.12 m	0.64 m	0.86 m	0.44 m	0.49 m	1.08 m	0.86 m	0.34 m	0.49 m	0.41 m	0.31 m	1.39 m	0.87 m	0.59 m	0.24 m	0.55 m	Lungime / Panta	0.39 m		





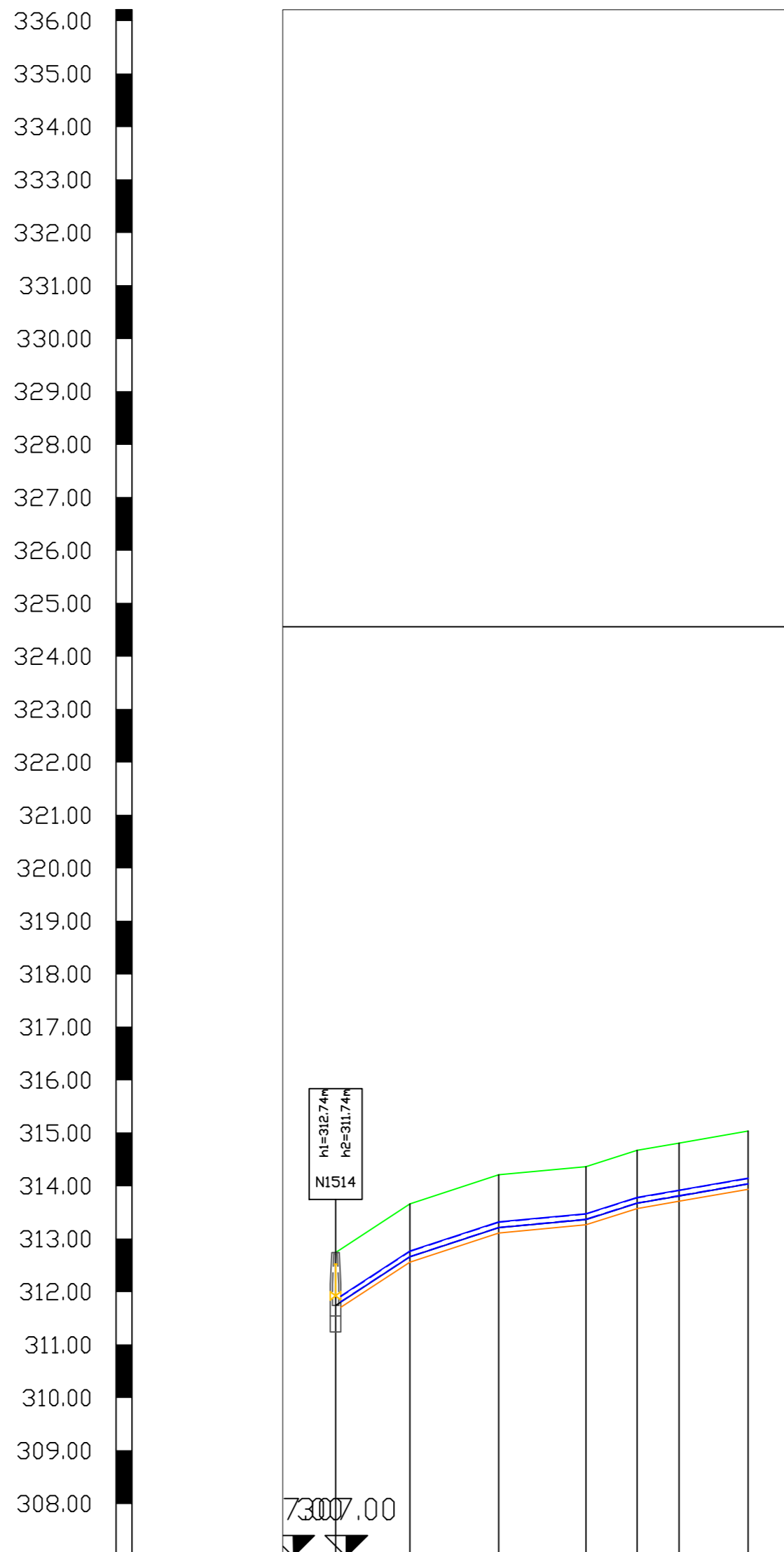
VERIFICATOR/EXPERT	NUME	SEMĂNĂTURĂ	REFERAT/EXPERTIZĂ NR./DATA
Proiectant:	<b>SC PROIECT-CONSTRUCT</b> <b>REGIUNEA TRANSILVANIA SRL</b> Oradea, Str. Matei Corvin nr. 296, Tel: 0360/566484, Fax: 0360/566485 CUI: RO23719545, Nr. Inreg. 35/1405/2013 E-mail: <a href="mailto:proiect@regiunetransilvania.ro">proiect@regiunetransilvania.ro</a> Site: <a href="http://www.proiecttransilvania.ro">www.proiecttransilvania.ro</a>		<b>BENEFICIAR: ASOCIAȚIA REGIONALĂ PENTRU DEZVOLTAREA INFRASTRUCTURII DIN BAZINUL HIDROGRAFIC SOMES-TESA</b> ADRESA: Str. 1 Decembrie 1918, nr 2, Judetul Salaj, Romania
SCARA	1:500	DATA	2024
FAZA	S.F.		PLAȘA NR. PLA15.11



Nume	NI522	PN113	NI523	NI524	NI525	NI526	NI527	NI528	PN94	NI529	NI530	NI531	NI532	NI533	NI534	NI535	NI536	NI537	NI538	NI539	NI540	NI541	NI542	NI543	PN93	NI544	NI545	NI546	NI547	NI548	PN95	NI549	NI550	NI551	NI552	NI553	NI554	NI555	NI556	NI557	NI558	NI559	PN96	NI560	NI561	NI562	NI563	NI564	NI565	PN112	NI566					
Cota teren [m]	296.31	296.43	295.99	296.30	296.73	297.64	295.37	297.29	297.56	297.42	297.84	297.97	298.31	298.24	299.24	299.80	300.23	301.10	301.93	302.54	302.54	302.92	302.96	303.94	304.38	304.42	304.63	305.12	305.22	305.37	305.51	305.76	306.15	307.03	306.43	306.82	307.58	307.00	306.68	305.54	306.44	306.45	306.90	307.29	307.16	306.25	306.27	306.47	306.28	307.28	307.85					
Material conducta / Diametru nominal	PEHD 110.00 mm																																																							
Cota radier conducta [m]	295.31	295.13	294.99	295.30	295.73	296.64	294.37	296.69	296.56	296.42	296.84	296.97	297.24	297.24	298.64	298.80	299.83	300.10	300.93	300.34	300.34	300.92	300.96	302.94	303.38	303.42	303.63	304.12	304.22	304.27	304.31	304.76	305.15	306.03	305.43	305.82	306.58	306.00	305.68	304.44	305.44	305.45	305.90	306.29	306.16	305.25	305.27	305.47	305.28	306.28	306.95					
Adancime radier conducta [m]	1.00	1.00	1.00	1.00	1.00	1.00	1.00	1.00	1.00	1.00	1.00	1.00	1.00	1.00	1.00	1.00	1.00	1.00	1.00	1.00	1.00	1.00	1.00	1.00	1.00	1.00	1.00	1.00	1.00	1.00	1.00	1.00	1.00	1.00	1.00	1.00	1.00	1.00	1.00	1.00	1.00	1.00	1.00	1.00	1.00	1.00	1.00	1.00	1.00	1.00	1.00	1.00				
Adancime sapatura [m]	1.10	1.10	1.10	1.10	1.10	1.10	1.10	1.10	1.10	1.10	1.10	1.10	1.10	1.10	1.10	1.10	1.10	1.10	1.10	1.10	1.10	1.10	1.10	1.10	1.10	1.10	1.10	1.10	1.10	1.10	1.10	1.10	1.10	1.10	1.10	1.10	1.10	1.10	1.10	1.10	1.10	1.10	1.10	1.10	1.10	1.10	1.10	1.10	1.10	1.10	1.10	1.10	1.10	1.10		
Cota sapatura [m]	295.21	295.33	294.89	295.20	295.63	296.54	294.27	296.19	296.46	296.32	296.74	296.87	297.21	297.14	298.14	298.70	299.13	300.00	300.83	301.44	301.44	301.82	301.86	302.84	303.28	303.32	303.53	304.02	304.12	304.27	304.41	304.66	305.05	305.93	305.33	305.72	306.48	305.90	305.58	304.44	305.34	305.35	305.90	306.19	306.06	305.15	305.17	305.37	305.18	306.19	306.75					
Panta [%]	-18.77%	17.23%	-10.76%	-13.64%	-44.89%	86.22%	-34.08%	-24.30%	7.89%	-18.09%	-10.49%	-25.81%	3.95%	-36.74%	-27.67%	-26.64%	-34.19%	-42.09%	-30.75%	0.53%	-26.58%	-4.04%	-21.83%	-21.87%	-3.82%	-11.66%	-26.36%	-5.20%	-7.63%	-17.23%	-14.37%	-20.04%	-38.55%	41.38%	-55.53%	-37.34%	23.66%	22.04%	115.71%	-54.64%	-0.33%	-42.13%	-25.53%	4.31%	44.35%	-2.17%	-14.49%	11.80%	-76.79%	-88.18%						
Lungime sectiune [m]	0.84	25.47	28.87	31.40	20.44	26.38	56.22	11.29	18.00	23.21	11.84	13.19	1.94	27.18	20.22	16.36	25.38	19.73	19.93	14.59	14.37	10.23	44.89	20.11	10.89	18.19	18.61	19.17	19.55	8.18	17.70	19.37	22.89	14.46	7.02	20.29	24.46	14.41	9.91	16.49	21.32	10.89	15.03	28.60	20.68	8.79	13.72	15.90	13.01	6.55						
Lungime cumulata [m]	0.84	26.31	55.18	86.58	107.02	133.40	189.62	200.91	218.91	242.12	253.96	267.15	269.09	296.27	312.63	329.00	354.38	374.11	394.04	408.63	423.00	437.17	482.06	492.95	503.84	522.73	541.34	560.51	579.21	596.91	614.61	633.38	652.15	671.53	690.82	710.10	729.50	748.91	768.31	787.80	807.30	826.80	846.30	865.80	885.30	904.80	924.30	943.80	963.30	982.80	1002.30	1021.80	1041.30	1060.80	1080.30	1100.00
Lungime / Panta	8.77%	0.05%	25.48 m	28.87 m	31.40 m	20.46 m	86.00 m	11.29 m	18.00 m	23.21 m	11.84 m	13.19 m	1.94 m	27.20 m	20.23 m	16.37 m	25.40 m	19.75 m	19.93 m	14.59 m	14.38 m	10.25 m	44.90 m	20.12 m	10.90 m	18.19 m	18.62 m	19.17 m	19.56 m	8.18 m	17.70 m	19.37 m	22.91 m	14.47 m	7.04 m	20.30 m	24.46 m	14.11 m	9.90 m	16.51 m	21.32 m	10.90 m	15.04 m	28.60 m	20.70 m	8.79 m	13.73 m	15.90 m	13.01 m	6.58 m						



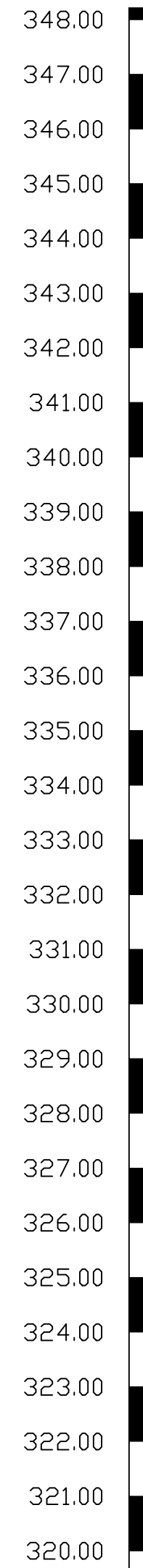
VERIFICATOR/EXPERT	NUME	SEMNATURA	REFERAT/EXPERTIZA NR./DATA
			
Proiectant: <b>SC PROIECT-CONSTRUCT REGIUNEA TRANSILVANIA SRL</b> CUI: 402377942, Nr. Inreg. 281409/2012 Adresa: Str. I. Decembrie 1918, nr. 2, Judetul Salaj, Romania Site: www.proiecttransilvania.ro			Beneficiar: ASOCIATIA REGIONALA PENTRU DEZVOLTAREA INFRASTRUCTURII DIN BAZINUL HIDROGRAFIC SOMES-TIA Adresa: Str. I. Decembrie 1918, nr. 2, Judetul Salaj, Romania
SPECIFICATIE		NUME	SEMNATURA
Sef proiect		ing. Izaak Rudolf	
Proiectat		ing. Gaspar Zsolt-Endre	
Desenat		ing. Gaspar Zsolt-Endre	
SCARA 1:500		DATA 2024	TITLU PLANSA: Profil longitudinal alimentare cu apa str. Lazuri
FAZA S.F.		PLANSĂ NR. PL16	



Nume	N1514	N1515	N1516	N1517	N1518	N1519	N1520
Cota teren [m]	312.74	313.66	314.21	314.37	314.67	314.81	315.04
Material conducta / Diametru nominal	PEHD 110.00 mm						
Cota radier conducta [m]	311.74	312.66	313.21	313.37	313.67	313.81	314.04
Adancime radier conducta [m]	1.00	1.00	1.00	1.00	1.00	1.00	1.00
Adancime sapatura [m]	1.10	1.10	1.10	1.10	1.10	1.10	1.10
Cota sapatura [m]	311.64	312.56	313.11	313.27	313.57	313.71	313.94
Panta [‰]	-65.34	-32.83	-9.39	-31.88	-17.31	-17.46	
Lungime sectiune [m]	14.02	16.77	16.44	9.63	7.93	13.03	
Lungime cumulata [m]	0+000.00	0+014.02	0+030.86	0+047.24	0+056.87	0+064.79	0+077.88
Lungime / Panta	14.05 m 65.34‰	16.78 m 32.83‰	16.44 m 9.39‰	9.64 m 31.88‰	7.93 m 17.31‰	13.02 m 17.46‰	

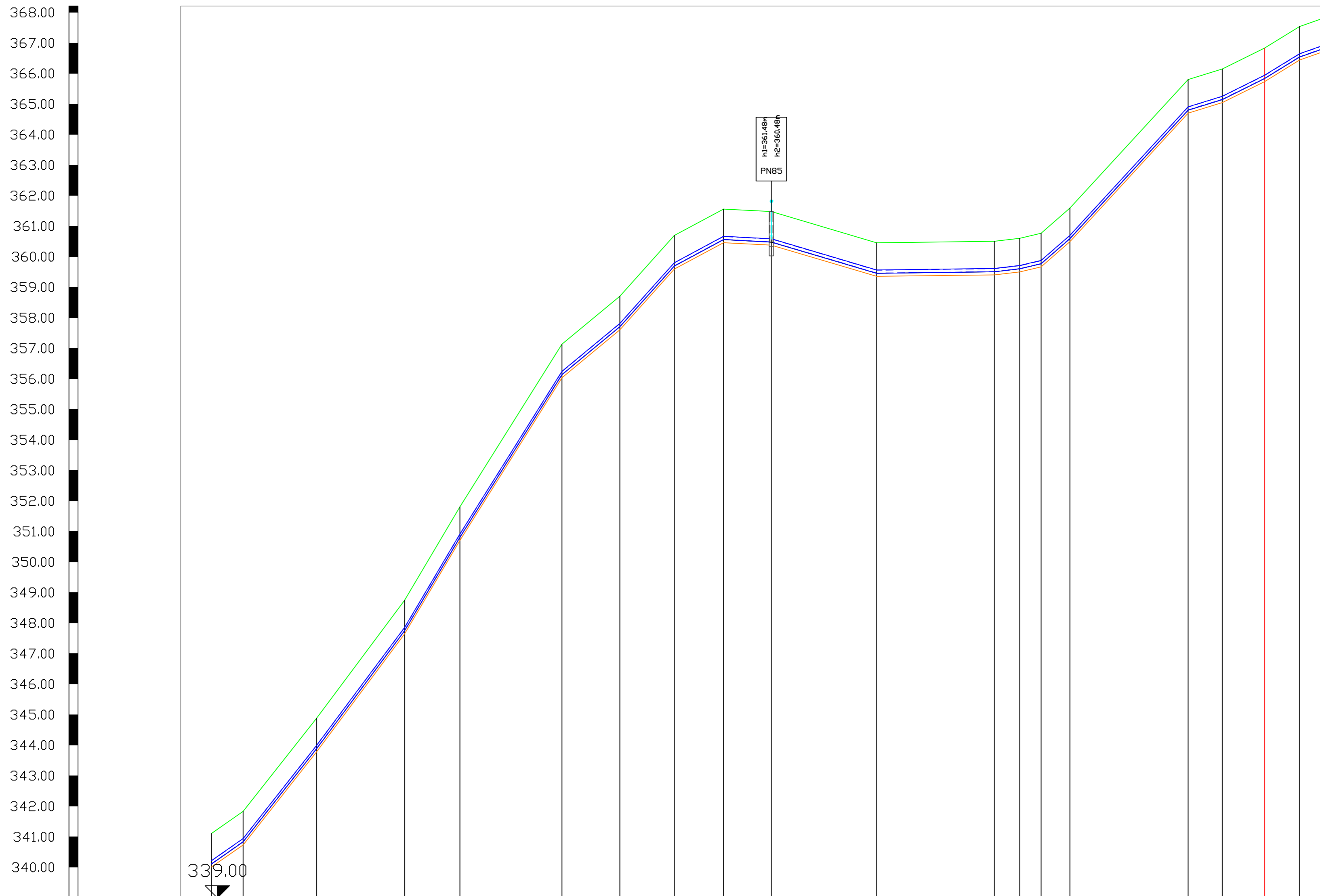


VERIFICATOR/EXPERT	NUME	SEMNĂTURĂ	REFERAT/EXPERTIZĂ NR./DATA		
Proiectant:	<b>SC PROIECT-CONSTRUCT</b> <b>REGIUNEA TRANSILVANIA SRL</b> <small>Oradea, Str. Matei Corvin nr. 290, Tel: 0360/566484, Fax: 0359/823333          CUI: RO23719545, Nr. Inreg. JS/1405/2013          E-mail: proiecttransilvania@yahoo.com          Site: www.proiecttransilvania.ro</small>		 <small>SEMPER IN CALITATE SI CONFIDENTA</small>	<b>BENEFICIAR:</b> ASOCIATIA REGIONALĂ PENTRU DEZVOLTAREA INFRASTRUCTURII DIN BAZINUL HIDROGRAFIC SOMEȘ-TISA <b>ADRESA:</b> Str.1 Decembrie 1918 , nr 2 , judetul Salaj,Romania	<b>PROIECT NR.</b> <b>40/2024</b>
SPECIFICAȚIE	NUME	SEMNĂTURĂ	SCARA	Titlu proiect:	FAZA
Sef proiect	ing. Izsak Rudolf	<i>Izsak</i>	1:500	"EXTINDEREA SISTEMELOR DE ALIMENTARE CU APĂ ȘI CANALIZARE ÎN MUNICIPIUL ZALĂU, JUDEȚUL SĂLAJ."	<b>S.F.</b>
Proiectat	ing. Gaspar Zsolt-Endre	<i>Zsolt</i>	DATA	Titlu planșă:	<b>PLANȘA NR.</b>
Desenat	ing. Gaspar Zsolt-Endre	<i>Zsolt</i>	2024	Profil longitudinal alimentare cu apa str.Lazuri	PLA16.1



Nume	NI12	NI23	NI104	NI24	NI25	NI51	NI65	NI19	NI66	NI67	NI68	NI69	NI70	NI71	NI72	NI73	NI74	NI75	NI76	NI77	NI78	NI79	NI80	NI81	NI82	NI83	NI84			
Cota teren [m]	322.03	322.59	323.11	323.65	324.05	324.62	325.07	325.05	324.89	325.36	326.63	327.10	328.65	329.65	330.30	330.50	330.56	332.09	333.83	334.71	336.92	338.96	346.21	346.03	345.41	345.38	345.10	344.02		
Material conducta / Diametru nominal											PEHD 110.00 mm										PEHD 63.00 mm									
Cota radier conducta [m]	322.03	322.59	323.11	323.65	324.05	324.62	325.07	325.05	324.89	325.36	326.63	327.10	328.65	329.65	330.30	330.50	330.56	332.09	333.83	334.71	336.92	338.96	346.21	346.03	345.41	345.38	345.10	344.02		
Adancime radier conducta [m]	1.00	1.00	1.00	1.00	1.00	1.00	1.00	1.00	1.00	1.00	1.00	1.00	1.00	1.00	1.00	1.00	1.00	1.00	1.00	1.00	1.00	1.00	1.00	1.00	1.00	1.00	1.00	1.00		
Adancime sapatura [m]	1.10	1.10	1.10	1.10	1.10	1.10	1.10	1.10	1.10	1.10	1.10	1.10	1.10	1.10	1.10	1.10	1.10	1.10	1.10	1.10	1.10	1.10	1.10	1.10	1.10	1.10	1.10	1.10		
Cota sapatura [m]	320.93	321.49	322.01	322.55	322.95	323.52	323.97	323.95	323.79	324.26	325.53	326.00	327.55	328.55	329.20	329.40	329.46	330.99	332.73	333.61	335.82	337.86	345.11	344.93	344.31	344.28	344.00	342.92		
Panta [‰]		-44.42	-69.05	-60.65	-41.27	-28.27	-22.93	1.17	6.13		-33.78	-74.34	-125.72	-91.95	-117.33	-22.29	-6.65	-109.01	-110.92	-120.15	-91.37		-85.84		-135.48	35.99	65.28	3.26	15.69	20.04
Lungime sectiune [m]		12.66	7.50	8.91	9.77	20.07	19.71	21.35	26.02		37.60	6.35	12.37	10.79	5.55	9.01	9.14	14.07	15.64	7.38	24.15		23.80		53.47	5.02	9.43	10.73	17.79	53.90
Lungime cumulata [m]	0+000.00	0+012.66	0+020.16	0+029.07	0+038.84	0+058.92	0+078.63	0+099.98	0+126.00	0+163.60	0+201.20	0+207.55	0+218.34	0+223.89	0+229.44	0+238.55	0+247.69	0+256.83	0+270.90	0+286.54	0+302.18	0+317.82	0+331.97	0+347.61	0+361.41	0+375.21	0+384.64	0+394.07	0+403.50	0+457.40
Lungime / Panta		12.67 m 44.42‰	7.50 m 60.65‰	8.91 m 65.65‰	9.77 m 41.27‰	20.08 m 28.27‰	19.71 m 22.93‰	21.35 m 1.17‰	26.02 m 6.13‰	56.80 m 8.27‰	37.63 m 33.78‰	6.35 m 74.34‰	12.37 m 125.72‰	10.79 m 91.95‰	5.55 m 117.33‰	9.01 m 22.29‰	9.14 m 6.65‰	14.07 m 109.01‰	15.73 m 110.92‰	7.38 m 120.15‰	24.15 m 91.37‰	23.80 m 85.84‰	53.96 m 135.48‰	5.02 m 35.99‰	9.43 m 65.28‰	10.73 m 3.26‰	17.79 m 15.69‰	53.91 m 20.04‰		

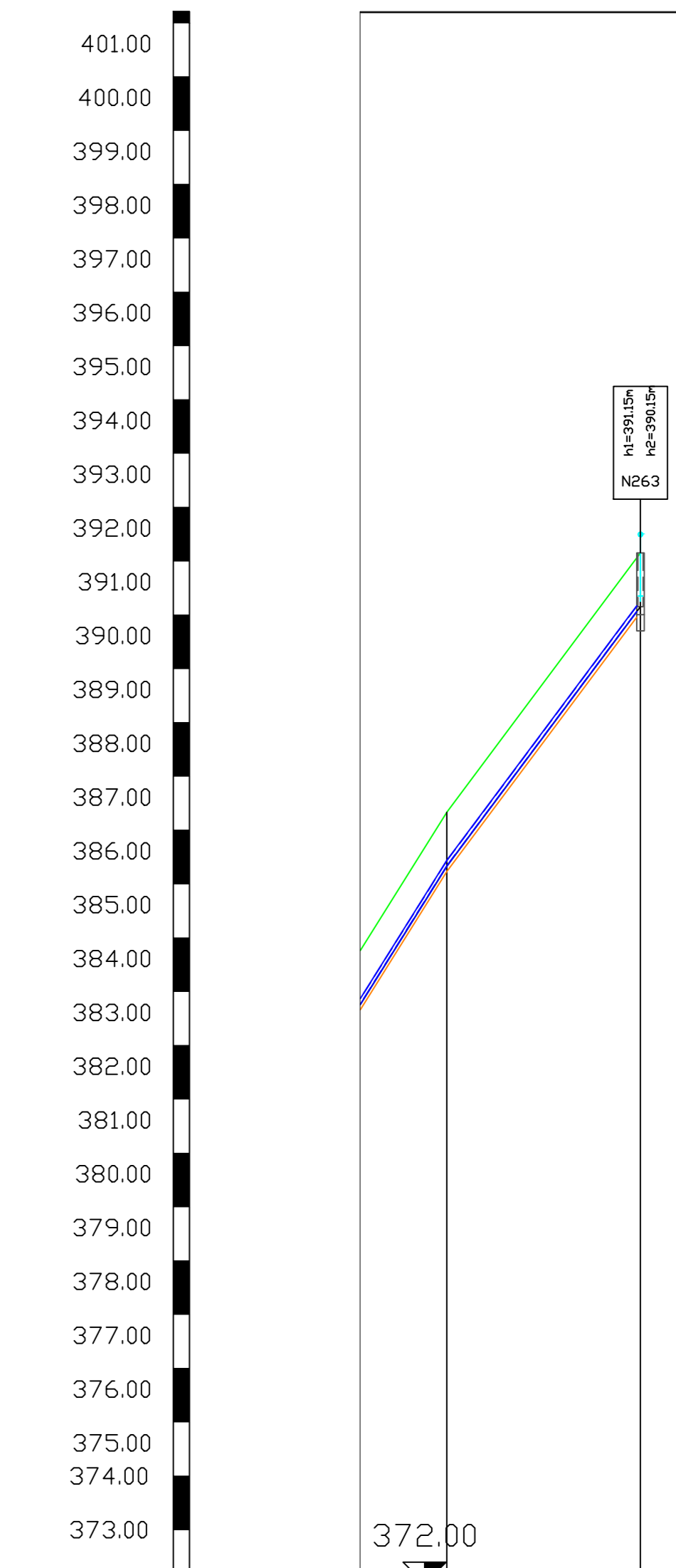
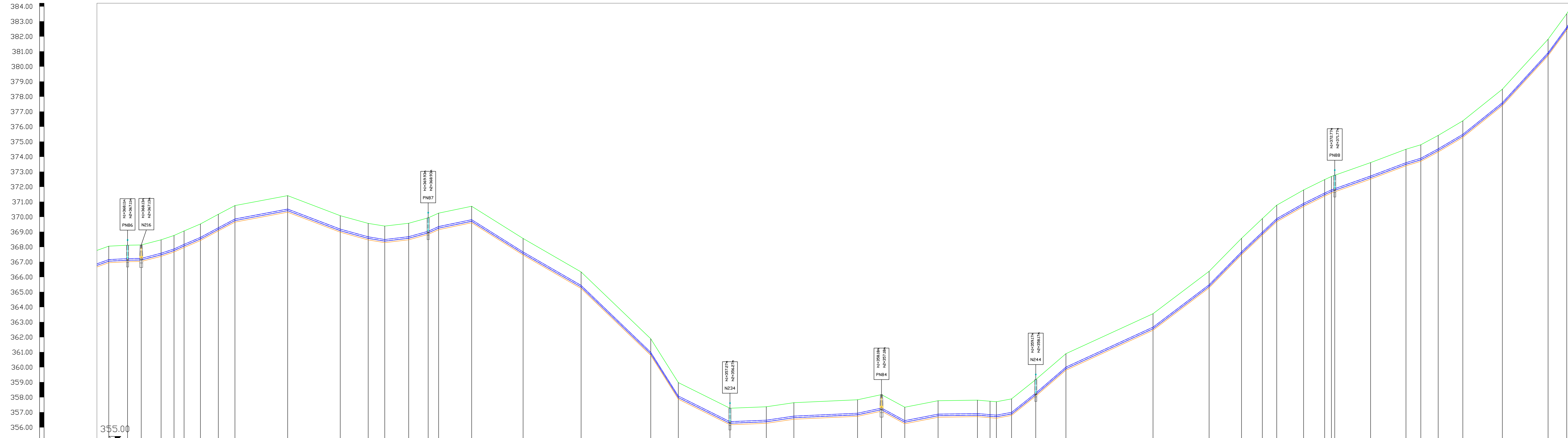
VERIFICATOR / EXPERT	NUME	SEMNAȚURĂ	REFERAT / EXPERTIZĂ NR. / DATA
Proiectant:	<b>SC PROIECT-CONSTRUCT</b> <b>REGIUNEA TRANSILVANIA SRL</b> <small>Sofia, Str. Regele Carol I nr. 290, Tel: 0360506049, Fax: 0360506050        CUI: RO22719545, Nr. Inreg. SJ/1405/2013        E-mail: <a href="mailto:proiect@transilvania.ro">proiect@transilvania.ro</a>        Web: <a href="http://www.proiectconstr.ro">www.proiectconstr.ro</a></small>		BENEFICIAR: SOCIETATEA REGIONALĂ PENTRU DEZVOLTAREA INFRASTRUCTURII DIN BAZINUL HIDROGRAFIC SOMES-TISA <small>ADRESA: Str.1 Decembrie 1918, nr.2, Judetul Salaj, Romania</small>
SPECIFICAȚIE	NUME	SEMNAȚURĂ	SCARA
Sef proiect	ing. Izsak Rudolf		1:500
Proiectat	ing. Gaspar Zsolt-Endre		DATA
Desenat	ing. Gaspar Zsolt-Endre		2024
FAZA	"EXTINDEREA SISTEMELOR DE ALIMENTARE CU APĂ ȘI CANALIZARE ÎN MUNICIPIUL ZALAU JUDEȚUL SALAJ"		PLAȘA NR. PLA17



Nume	N197	N198	N199	N200	N201	N202	N203	N204	N205	PN85	N206	N207	N208	N209	N210	N211	N212	N213	N214	
Cota teren [m]	341.11	341.83	344.88	348.75	351.81	357.13	358.70	360.69	361.56	361.48	360.45	360.50	360.60	360.77	361.59	365.80	366.14	366.83	367.54	
Material conducta / Diametru nominal																				
Cota radier conducta [m]	340.11	340.83	343.88	347.75	350.81	356.13	357.70	359.69	360.56	360.48	359.45	359.50	359.60	359.77	360.59	364.80	365.14	365.83	366.54	
Adancime radier conducta [m]	1.00	1.00	1.00	1.00	1.00	1.00	1.00	1.00	1.00	1.00	1.00	1.00	1.00	1.00	1.00	1.00	1.00	1.00	1.00	
Adancime sapatura [m]	1.10	1.10	1.10	1.10	1.10	1.10	1.10	1.10	1.10	1.10	1.10	1.10	1.10	1.10	1.10	1.10	1.10	1.10	1.10	
Cota sapatura [m]	340.01	340.73	343.78	347.65	350.71	356.03	357.60	359.59	360.46	360.38	359.35	359.40	359.50	359.67	360.49	364.70	365.04	365.73	366.44	
Panta [‰]	-69.83	-126.67	-133.96	-169.03	-159.48	-82.73	-111.63	-53.68	5.26	29.65	-1.28	-11.70	-23.65	-87.36	-108.67	-30.95	-49.61	-61.56	-35	
Lungime sectiune [m]	10.41	24.07	28.84	18.10	33.40	18.98	17.82	16.12	15.67	34.45	38.58	8.29	6.98	9.44	38.72	11.19	13.85	11.45	14.5	
Lungime cumulata [m]	0+00.00	0+00.41	0+03.48	0+06.32	0+08.12	0+11.82	0+13.75	0+15.61	0+16.74	0+18.34	0+21.86	0+256.4	0+264.7	0+271.7	0+281.15	0+319.86	0+331.07	0+344.92	0+356.37	
Lungime / Panta	69.98‰	10.43 m	24.26 m	126.67‰	29.10 m	133.96‰	18.36 m	169.03‰	33.82 m	159.48‰	19.04 m	17.93 m	111.63‰	16.15 m	53.68‰	5.26‰	15.67 m	29.65‰	34.47 m	38.58 m

VERIFICATOR/EXPERT	NUME	SEMŃĂTURĂ	REFERAT/EXPERTIZĂ NR./DATA
Proiectant:	<b>SC PROIECT-CONSTRUCT</b> <b>REGIUNEA TRANSILVANIA SRL</b> <small>Oradea, Str. Matei Corvin nr. 290, Tel: 0360/566484, Fax: 0359/202020        CUI: RO23719545, Nr. Inreg: 35/1405/2013        E-mail: <a href="mailto:proiecttransilvania@yahoo.com">proiecttransilvania@yahoo.com</a>        Site: <a href="http://www.proiecttransilvania.ro">www.proiecttransilvania.ro</a></small>		<b>BENEFICIAR: ASOCIAȚIA REGIONALĂ PENTRU DEZVOLTAREA INFRASTRUCTURII DIN BAZINUL HIDROGRAFIC SOMES-TISA</b> <b>ADRESA: Str.1 Decembrie 1918, nr 2, judetul Salaj, Romania</b>
SEF PROIECT	ing. Izsak Rudolf	<i>[Signature]</i>	SCARA 1:500
PROIECTAT	ing. Gaspar Zsolt-Endre	<i>[Signature]</i>	DATA 2024
DESENAT	ing. Gaspar Zsolt-Endre	<i>[Signature]</i>	FAZA S.F.
Titlu proiect: "EXTINDEREA SISTEMELOR DE ALIMENTARE CU APĂ ȘI CANALIZARE ÎN MUNICIPIUL ZĂLĂUJDEJUL SĂLĂJ."			PLANSĂ NR. PLA18

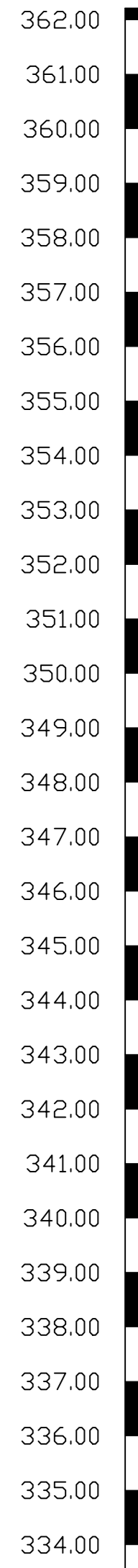




Nume	N215	PN86	N216	N217	N218	N219	N220	N221	N222	N223	N224	N225	N226	N227	PN87	N228	N229	N230	N231	N232	N233	N234	N235	N236	N237	PN84	N238	N239	N240	N241	N242	N243	N244	N245	N246	N247	N248	N249	N250	N251	N252	N253	PN88	N254	N255	N256	N257	N258	N259	N260	N261	N262	N263
Cota teren [m]	368.05	368.11	368.13	368.47	368.76	369.06	369.53	370.17	370.75	371.41	370.08	369.57	369.39	369.57	369.93	370.25	370.71	368.56	366.33	361.89	358.98	357.27	357.37	357.64	357.83	358.18	357.34	357.77	357.81	357.74	357.70	357.89	359.17	360.90	363.56	366.38	368.57	369.88	370.78	371.79	372.48	372.69	372.77	373.61	374.49	374.79	375.41	376.38	378.49	381.81	382.5		
Material conducta / Diametru nominal	PEHD 110.00 mm																																																				
Cota radier conducta [m]	367.95	367.11	367.13	367.47	367.76	368.06	368.53	369.17	369.75	370.41	369.08	368.57	368.39	368.57	368.93	369.25	369.71	367.96	365.33	360.89	357.98	356.67	356.37	356.64	356.83	357.18	356.34	356.77	356.71	356.64	356.60	356.74	356.99	358.17	359.90	362.56	365.38	367.57	368.88	369.78	370.79	371.48	371.69	371.77	372.61	373.49	373.79	374.41	375.38	377.49	380.81	382.51	
Adancime radier conducta [m]	1.00	1.00	1.00	1.00	1.00	1.00	1.00	1.00	1.00	1.00	1.00	1.00	1.00	1.00	1.00	1.00	1.00	1.00	1.00	1.00	1.00	1.00	1.00	1.00	1.00	1.00	1.00	1.00	1.00	1.00	1.00	1.00	1.00	1.00	1.00	1.00	1.00	1.00	1.00	1.00	1.00	1.00	1.00	1.00	1.00	1.00	1.00	1.00	1.00	1.00			
Adancime sapatura [m]	1.10	1.10	1.10	1.10	1.10	1.10	1.10	1.10	1.10	1.10	1.10	1.10	1.10	1.10	1.10	1.10	1.10	1.10	1.10	1.10	1.10	1.10	1.10	1.10	1.10	1.10	1.10	1.10	1.10	1.10	1.10	1.10	1.10	1.10	1.10	1.10	1.10	1.10	1.10	1.10	1.10	1.10	1.10	1.10	1.10	1.10	1.10	1.10	1.10	1.10	1.10	1.10	
Cota sapatura [m]	366.95	367.01	367.03	367.37	367.66	367.96	368.43	369.07	369.65	370.31	368.98	368.47	368.29	368.47	368.83	369.15	369.61	367.46	365.23	360.79	357.88	356.17	356.27	356.54	356.73	357.08	356.24	356.67	356.71	356.64	356.60	356.74	356.99	358.07	359.80	362.46	365.28	367.47	368.78	369.68	370.69	371.38	371.59	371.67	372.51	373.39	373.69	374.31	375.28	377.39	380.71	382.4	
Panta [%]	5.19	-5.26	-1.96	-25.82	-33.18	-45.36	-42.83	-53.79	-52.75	-18.80	38.08	27.57	16.39	-11.84	-27.79	-44.82	-20.92	62.69	57.74	95.93	158.85	49.72	-4.05	-14.72	-4.56	-21.62	54.01	-19.46	-1.51	8.64	8.00	-18.66	-79.59	-86.82	-45.90	-75.59	-101.69	-94.68	-93.82	-56.59	-49.30	-46.10	-36.28	-35.33	-37.67	-30.02	-53.95	-59.16	-80.06	-109.40	-136.34		
Lungime sectiune [m]	55	12.49	9.07	13.24	8.58	6.68	10.88	11.92	11.02	35.08	34.95	18.60	11.00	15.92	12.95	6.96	21.96	34.22	38.55	46.35	18.32	34.33	24.20	18.33	42.34	15.91	15.48	22.14	26.19	8.38	8.22	10.06	16.12	20.84	57.94	37.28	21.58	13.84	9.54	17.89	14.00	4.44	2.22	23.82	23.55	9.88	11.55	16.37	26.30	30.37	12.43		
Lungime cumulata [m]	55	67.49	76.56	89.80	98.38	105.06	115.94	127.96	138.98	174.06	209.01	227.61	248.61	264.53	277.48	284.44	306.40	340.65	379.20	425.55	443.87	462.20	480.54	508.88	527.22	545.56	563.90	582.24	599.98	617.72	635.46	653.20	671.04	688.78	706.52	724.26	742.00	759.74	777.48	795.22	812.96	830.70	848.44	866.18	883.92	901.66	919.40	937.14	954.88	972.62	990.36		
Lungime / Panta	5.19%	12.49 m / 5.26%	9.07 m / 1.96%	13.24 m / 25.82%	8.58 m / 33.18%	6.68 m / 45.36%	10.88 m / 42.83%	11.92 m / 53.79%	11.02 m / 52.75%	35.08 m / 18.80%	34.95 m / 38.08%	18.60 m / 27.57%	11.00 m / 16.39%	15.92 m / 11.84%	12.95 m / 27.79%	6.96 m / 44.82%	21.96 m / 20.92%	34.22 m / 62.69%	38.55 m / 57.74%	46.35 m / 95.93%	18.32 m / 158.85%	34.33 m / 49.72%	24.20 m / 4.05%	18.33 m / 14.72%	42.34 m / 4.56%	15.91 m / 4.90%	15.48 m / 21.62%	22.14 m / 54.01%	26.19 m / 19.46%	8.38 m / 1.51%	8.22 m / 8.00%	10.06 m / 18.66%	16.12 m / 79.59%	20.84 m / 86.82%	57.94 m / 45.90%	37.28 m / 75.59%	21.58 m / 101.69%	13.84 m / 94.68%	9.54 m / 93.82%	17.89 m / 56.59%	14.00 m / 49.30%	4.44 m / 46.10%	2.22 m / 36.28%	23.82 m / 35.33%	23.55 m / 37.67%	9.88 m / 53.95%	11.55 m / 59.16%	16.37 m / 80.06%	26.30 m / 109.40%	30.37 m / 136.34%	12.43 m / 133.95%		



VERIFICATOR: EXPERT	NUME	SEMNATURA	REFERAT/EXPERTIZA NR./DATA
PROIECTANT	ING. ISZAK RUDOLF		
PROIECTANT	ING. GASPAR ZSOLT-ENDRE		
DESINAT	ING. GASPAR ZSOLT-ENDRE		
SCARA	1:500	DATA	2024
TITLU PROIECT	EXTINDEREA SISTEMELOR DE ALIMENTARE CU APA SI CANALIZARE IN MUNICIPIUL FALAUA BURETAI		FAZA
			S.F.
			PLANSĂ NR. PL.A1.R.1




Nume	N645 N646		N647		N648 N649		PN114	N650		N651 N652 N653			N654	N655		N656	N657 N658 N659 N660			
Cota teren [m]	341.99	341.52	339.09	338.79	338.95	340.82	343.34	346.35	345.49	346.59	346.65	346.74	347.02	346.85	347.17	347.03	346.00	347.00	346.00	
Material conducta / Diametru nominal	PEHD 110.00 mm																			
Cota radier conducta [m]	340.99	340.52	338.09	337.79	337.95	339.82	342.34	345.35	344.49	345.59	345.65	345.74	346.02	345.85	346.17	346.03	345.91	345.91	345.91	
Adancime radier conducta [m]	1.00	1.00	1.00	1.00	1.00	1.00	1.00	1.00	1.00	1.00	1.00	1.00	1.00	1.00	1.00	1.00	1.00	1.00	1.00	
Adancime sapatura [m]	1.10	1.10	1.10	1.10	1.10	1.10	1.10	1.10	1.10	1.10	1.10	1.10	1.10	1.10	1.10	1.10	1.10	1.10	1.10	
Cota sapatura [m]	340.89	340.42	337.99	337.69	337.85	339.72	342.24	345.25	344.39	345.49	345.55	345.64	345.92	345.75	346.07	345.93	345.81	345.81	345.81	
Panta [‰]		37.57	83.57	13.05	-15.36	-72.30	-73.43	-78.73	94.08	-196.57	-4.81	-3.88	-14.83	4.21	-28.55	1.00	29.30			
Lungime sectiune [m]		12.61	29.05	22.61	9.91	25.88	34.42	38.23	9.23	5.63	12.45	23.40	18.75	39.53	10.88	2.26	4.22			
Lungime cumulata [m]	0+000.00	0+012.61	0+041.66	0+064.27	0+074.17	0+100.05	0+134.47	0+172.69	0+181.92	0+187.55	0+200.00	0+223.40	0+242.15	0+281.68	0+292.56	0+300.00	0+300.00	0+300.00	0+300.00	0+300.00
Lungime / Panta		12.62 m 37.57‰	83.57%	29.15 m 13.05‰	22.61 m 15.36‰	9.91 m 15.36‰	25.95 m 72.30‰	34.51 m 73.43‰	38.35 m 78.73‰	9.27 m 196.57‰	5.74 m 4.81‰	12.48 m 3.88‰	23.40 m 14.83‰	18.75 m 4.21‰	39.53 m 28.55‰	10.88 m 1.00‰	4.22 m 29.30‰			




VERIFICATOR/EXPERT	NUME	SEMNĂTURĂ	REFERAT/EXPERTIZĂ NR./DATA
Proiectant:	<b>SC PROIECT-CONSTRUCT</b> <b>REGIUNEA TRANSILVANIA SRL</b> <small>Oradea, Str. Matei Corvin nr. 290, Tel: 0360/566484, Fax: 0359/557577          CUI: R023718945, Nr. Inreg. 15/1405/2013          E-mail: proiecttransilvania@yahoo.com          Site: www.proiecttransilvania.ro</small>		<b>BENEFICIAR: ASOCIAȚIA REGIONALĂ PENTRU DEZVOLTAREA INFRASTRUCTURII DIN BAZINUL HIDROGRAFIC SOMEȘ-TISA</b> <b>ADRESA: Str.1 Decembrie 1918 , nr 2 , judetul Salaj,Romania</b>
SPECIFICAȚIE	NUME	SEMNĂTURĂ	SCARA
Sef proiect	ing. Izsak Rudolf	<i>[Signature]</i>	1:500
Proiectat	ing. Gaspar Zsolt-Endre	<i>[Signature]</i>	DATA
Desenat	ing. Gaspar Zsolt-Endre	<i>[Signature]</i>	2024
PROIECT NR.	FAZA		PLAȘA NR.
40/2024	S.F.		PLA19
Titlu proiect:			Titlu planșă:
"EXTINDEREA SISTEMELOR DE ALIMENTARE CU APĂ ȘI CANALIZARE ÎN MUNICIPIUL ZĂLĂU, JUDEȚUL SĂLAJ."			Profil longitudinal alimentare cu apa str. Sarmas

332.00  
331.00  
330.00  
329.00  
328.00  
327.00  
326.00  
325.00  
324.00  
323.00  
322.00  
321.00  
320.00  
319.00  
318.00  
317.00  
316.00  
315.00  
314.00  
313.00  
312.00  
311.00  
310.00  
309.00  
308.00  
307.00  
306.00  
305.00  
304.00

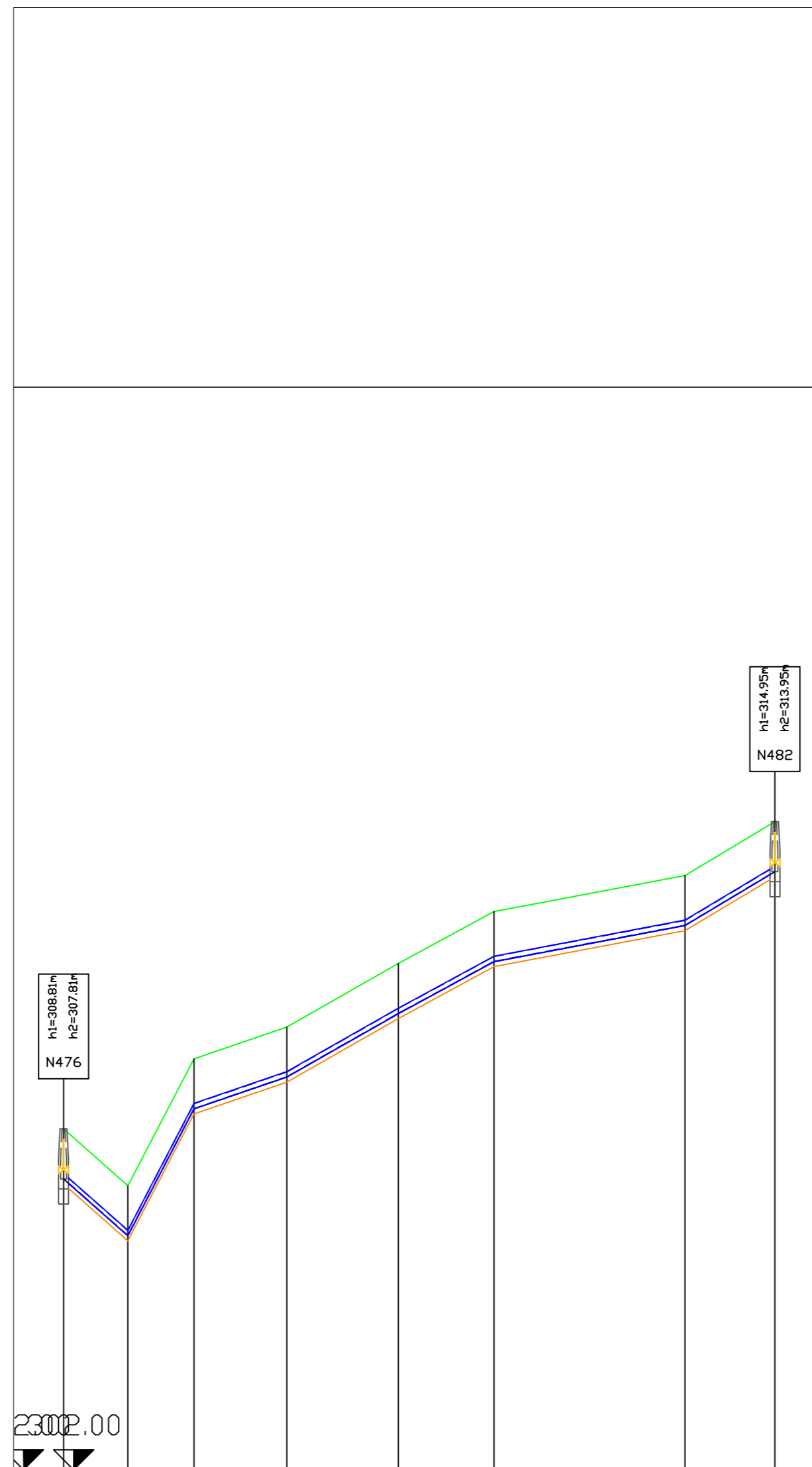


Nume	N476	PN107	N491	N492	N493	N494	N495	N496	N497	N498	N499	N500							
Cota teren [m]	308.81	309.01	309.35	311.29	312.50	313.53	314.25	315.27	316.52	317.30	318.48	322.74							
Material conducta / Diametru nominal	PEHD 110.00 mm																		
Cota radier conducta [m]	307.81	308.01	308.35	310.29	311.50	312.53	313.25	314.27	315.52	316.30	317.48	321.74							
Adancime radier conducta [m]	1.00	1.00	1.00	1.00	1.00	1.00	1.00	1.00	1.00	1.00	1.00	1.00							
Adancime sapatura [m]	1.10	1.10	1.10	1.10	1.10	1.10	1.10	1.10	1.10	1.10	1.10	1.10							
Cota sapatura [m]	307.71	307.91	308.25	310.19	311.40	312.43	313.15	314.17	315.42	316.20	317.38	321.64							
Panta [%]	-76.33	-36.37	-58.11	-65.45	-63.84	-64.71	-74.61	-48.82	-30.84	-122.33	-57.17								
Lungime sectiune [m]	2.56	9.56	33.29	18.56	16.03	11.21	13.63	25.55	25.44	9.60	74.61								
Lungime cumulata [m]	0+000.00	0+002.56	0+012.12	0+045.41	0+063.97	0+080.00	0+091.21	0+104.84	0+130.39	0+155.83	0+165.43	0+240.04							
Lungime / Panta	76.33%	36.37%	33.35 m	58.11%	18.60 m	65.45%	16.06 m	64.84%	11.28 m	74.61%	13.67 m	25.58 m	48.82%	25.45 m	30.84%	42.33%	9.60 m	74.73 m	57.17%




VERIFICATOR/EXPERT	NUME	SEMNĂTURĂ	REFERAT/EXPERTIZĂ NR./DATA
Proiectant:	<b>SC PROIECT-CONSTRUCT</b> <b>REGIUNEA TRANSILVANIA SRL</b> Oradea, Str. Matei Corvin nr. 290, Tel: 0360/566484, Fax: 0359/655777 CUI: RO23718945, Nr. Inreg. 15/1405/2013 E-mail: <a href="mailto:proiecttransilvania@yahoo.com">proiecttransilvania@yahoo.com</a> Site: <a href="http://www.proiecttransilvania.ro">www.proiecttransilvania.ro</a>		BENEFICIAR: ASOCIATIA REGIONALĂ PENTRU DEZVOLTAREA INFRASTRUCTURII DIN BAZINUL HIDROGRAFIC SOMEȘ-TISA ADRESA: Str.1 Decembrie 1918, nr 2, judetul Salaj, Romania
SEF PROIECT	ing. Izsak Rudolf		SCARA 1:500
PROIECTAT	ing. Gaspar Zsolt-Endre		DATA 2024
DESENAT	ing. Gaspar Zsolt-Endre		TITLU PLANȘĂ: Profil longitudinal alimentare cu apă str. Elena Pop
PROIECT NR.	40/2024	FAZA	S.F.
PLANȘA NR.	PLA 20		

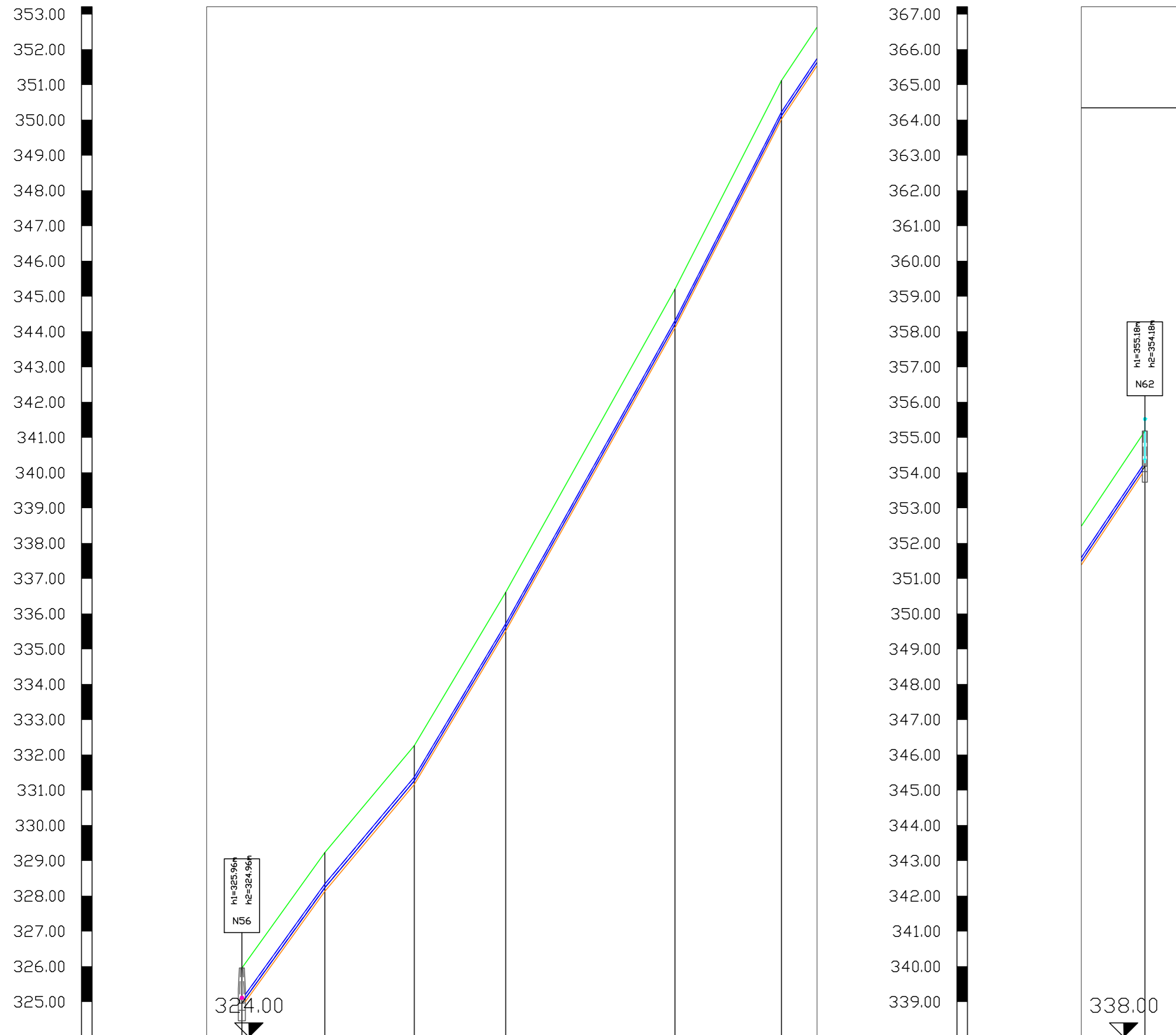
331.00  
330.00  
329.00  
328.00  
327.00  
326.00  
325.00  
324.00  
323.00  
322.00  
321.00  
320.00  
319.00  
318.00  
317.00  
316.00  
315.00  
314.00  
313.00  
312.00  
311.00  
310.00  
309.00  
308.00  
307.00  
306.00  
305.00  
304.00  
303.00



Nume	N476	N196	N477	N478	N479	N480	N481	N482	
Cota teren [m]	308.81	307.68	310.21	310.85	312.11	313.15	313.87	314.95	
Material conducta / Diametru nominal	PEHD 110.00 mm								
Cota radier conducta [m]	307.81	306.68	309.21	309.85	311.11	312.15	312.87	313.95	
Adancime radier conducta [m]	1.00	1.00	1.00	1.00	1.00	1.00	1.00	1.00	
Adancime sapatura [m]	1.10	1.10	1.10	1.10	1.10	1.10	1.10	1.10	
Cota sapatura [m]	307.71	306.58	309.11	309.75	311.01	312.05	312.77	313.85	
Panta [‰]		88.56	-191.89	-34.25	-56.94	-54.34	-18.92	-59.96	
Lungime sectiune [m]		12.83	13.21	18.53	22.27	19.09	38.12	17.96	
Lungime cumulata [m]	0+000.00	0+012.83	0+026.04	0+044.57	0+066.84	0+085.93	0+124.05	0+142.00	
Lungime / Panta		12.88 m 88.56‰	13.45 m 191.89‰	18.54 m 34.25‰	22.31 m 56.94‰	19.12 m 54.34‰	38.13 m 18.92‰	17.99 m 59.96‰	



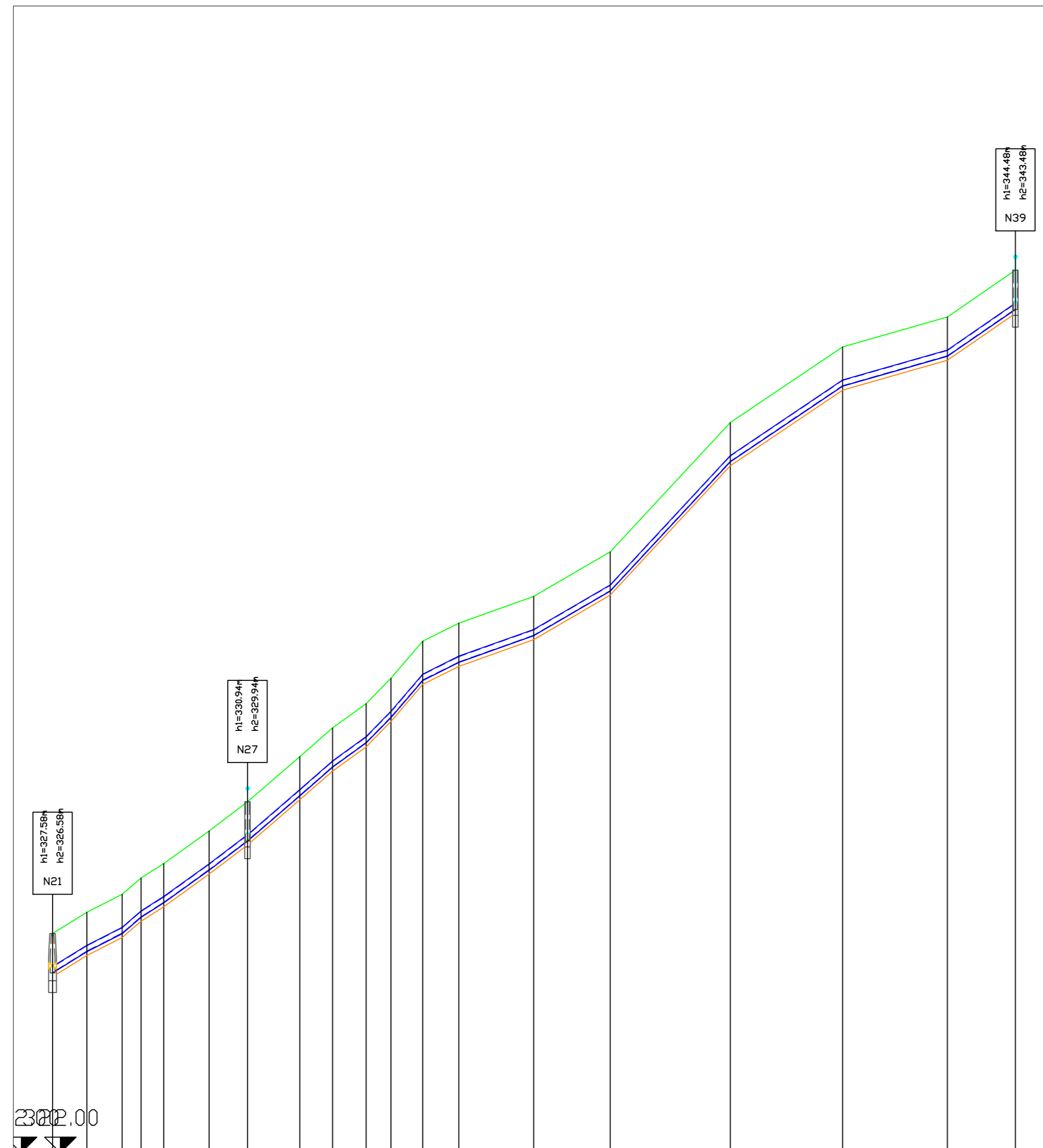
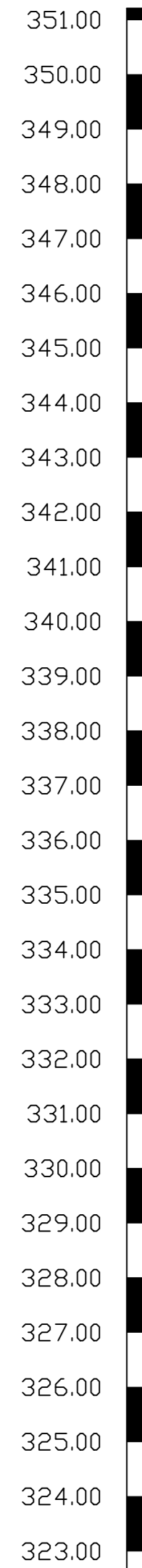
VERIFICATOR/EXPERT	NUME	SEMNAȚURĂ	REFERAT/EXPERTIZĂ NR./DATA
Proiectant:	<b>SC PROIECT-CONSTRUCTIUNI</b> <b>REGIUNEA TRANSILVANIA SRL</b> <small>Oradea, Str. Matei Corvin nr. 290, Tel: 0360/566484, Fax: 0359/635777            CUI: R023718245, Nr. Inreg. 15/1405/2013            E-mail: proiecttransilvania@yahoo.com            Site: www.proiecttransilvania.ro</small>		<b>BENEFICIAR: ASOCIATIA REGIONALĂ PENTRU DEZVOLTAREA INFRASTRUCTURII DIN BAZINUL HIDROGRAFIC SOMEȘ-TISA</b> <b>ADRESA: Str.1 Decembrie 1918 , nr 2 , judetul Salaj,Romania</b>
SEF PROIECT	ing. Izsak Rudolf	<i>[Signature]</i>	<b>PROIECT NR. 40/2024</b> <b>FAZA S.F.</b>
Proiectat	ing. Gaspar Zsolt-Endre	<i>[Signature]</i>	Titlu proiect: "EXTINDEREA SISTEMELOR DE ALIMENTARE CU APĂ ȘI CANALIZARE ÎN MUNICIPIUL ZĂLĂU, JUDEȚUL SĂLĂJ." Titlu planșă: Profil longitudinal alimentare cu apă str. Elena Pop
Desenat	ing. Gaspar Zsolt-Endre	<i>[Signature]</i>	
SCARA 1:500 DATA 2024			<b>PLANȘA NR. PLA 20.1</b>




Nume	N56	N57	N58	N59	N60	N61	Nume	N62
Cota teren [m]	325.96	329.23	332.26	336.61	345.20	351.12	Cota teren [m]	355.18
Material conducta / Diametru nominal	PEHD 110.00 mm						Material conducta / Diametru nominal	
Cota radier conducta [m]	324.96	328.23	331.26	335.61	344.20	350.12	Cota radier conducta [m]	354.18
Adancime radier conducta [m]	1.00	1.00	1.00	1.00	1.00	1.00	Adancime radier conducta [m]	1.00
Adancime sapatura [m]	1.10	1.10	1.10	1.10	1.10	1.10	Adancime sapatura [m]	1.10
Cota sapatura [m]	324.86	328.13	331.16	335.51	344.10	350.02	Cota sapatura [m]	354.08
Panta [‰]		-139.31	-119.43	-167.72	-179.20	-196.11	Panta [‰]	-149.88
Lungime sectiune [m]		23.48	25.38	25.91	47.96	30.15	Lungime sectiune [m]	27.11
Lungime cumulata [m]	0+000.00	0+23.48	0+48.86	0+74.77	0+122.73	0+152.88	Lungime cumulata [m]	0+180.00
Lungime / Panta		23.71 m 139.31‰	25.56 m 119.43‰	26.27 m 167.72‰	48.73 m 179.20‰	30.73 m 196.11‰	Lungime / Panta	m 149.88‰



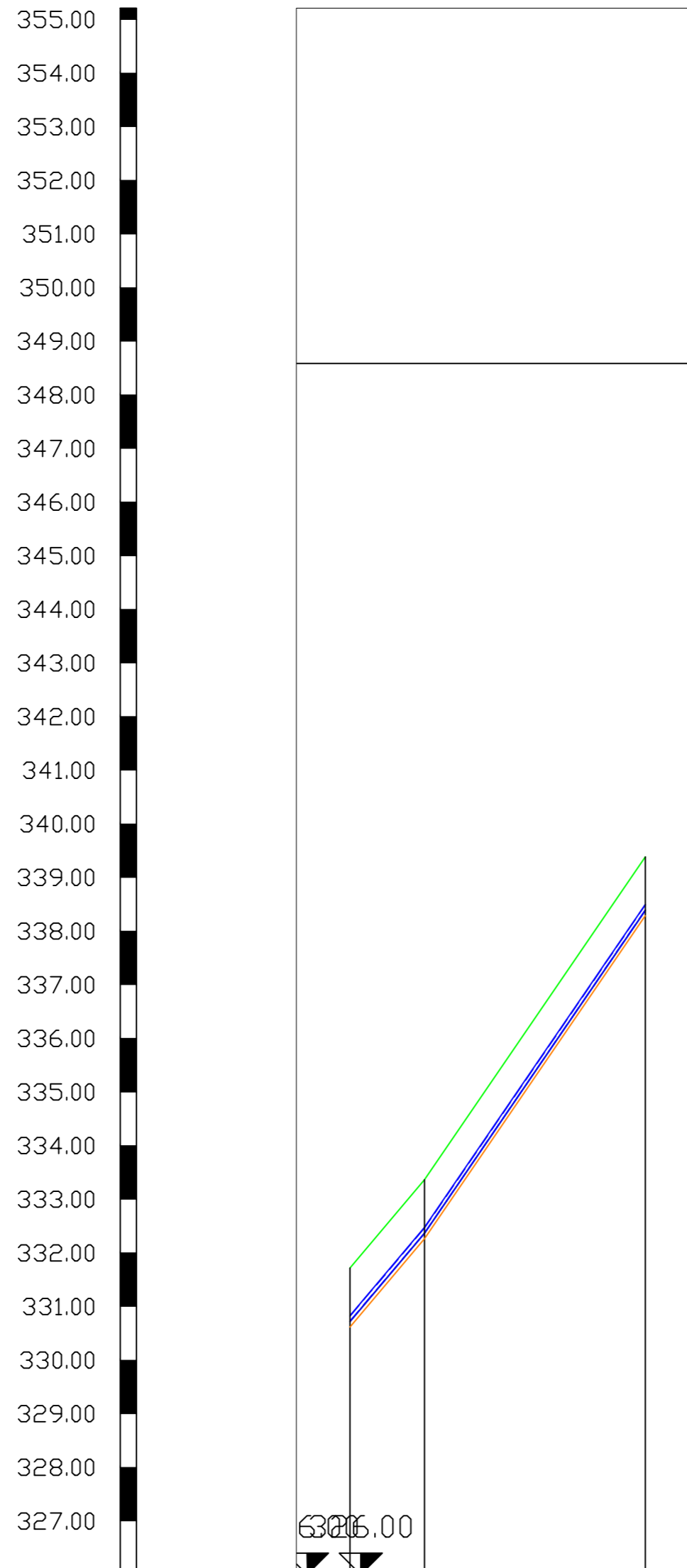
VERIFICATOR/EXPERT	NUME	SEMNĂTURĂ	REFERAT/EXPERTIZĂ NR./DATA
Proiectant:	<b>SC PROIECT-CONSTRUCT</b> <b>REGIUNEA TRANSILVANIA SRL</b> <small>Oradea, Str. Matei Corvin nr. 290, Tel: 0360/566484, Fax: 0359/858777</small> <small>CUI: RO23718245, Nr. Inreg. 15/1405/2013</small> <small>E-mail: proiecttransilvania@yahoo.com</small> <small>Site: www.proiecttransilvania.ro</small>		<b>BENEFICIAR: ASOCIATIA REGIONALĂ PENTRU DEZVOLTAREA INFRASTRUCTURII DIN BAZINUL HIDROGRAFIC SOMES-TISA</b> <small>ADRESA: Str.1 Decembrie 1918 , nr 2 , judetul Salaj,Romania</small>
SECFINANȚĂ	NUME	SEMNĂTURĂ	SCARA
Sef proiect	ing. Izsak Rudolf	<i>[Signature]</i>	1:500
Proiectat	ing. Gaspar Zsolt-Endre	<i>[Signature]</i>	DATA
Desenat	ing. Gaspar Zsolt-Endre	<i>[Signature]</i>	2024
Titlu proiect:			FAZA
"EXTINDEREA SISTEMELOR DE ALIMENTARE CU APĂ ȘI CANALIZARE ÎN MUNICIPIUL ZĂLĂU, JUDEȚUL SĂLĂJ."			<b>S.F.</b>
Titlu planșă:			PLANȘA NR.
Profil longitudinal alimentare cu apă str. Begonilor			PLA 21



Nume	N21	N22	N23	N24	N25	N26	N27	N28	N29	N30	N31	N32	N33	N34	N35	N36	N37	N38	N39	
Cota teren [m]	327.58	328.13	328.58	329.00	329.37	330.20	330.94	332.09	332.82	333.44	334.09	335.03	335.49	336.17	337.31	340.60	342.52	343.29	344.48	
Material conducta / Diametru nominal	PEHD 160.00 mm																			
Cota radier conducta [m]	326.58	327.13	327.58	328.00	328.37	329.20	329.94	331.09	331.82	332.44	333.09	334.03	334.49	335.17	336.31	339.60	341.52	342.29	343.48	
Adancime radier conducta [m]	1.00	1.00	1.00	1.00	1.00	1.00	1.00	1.00	1.00	1.00	1.00	1.00	1.00	1.00	1.00	1.00	1.00	1.00	1.00	
Adancime sapatura [m]	1.10	1.10	1.10	1.10	1.10	1.10	1.10	1.10	1.10	1.10	1.10	1.10	1.10	1.10	1.10	1.10	1.10	1.10	1.10	
Cota sapatura [m]	326.48	327.03	327.48	327.90	328.27	329.10	329.84	330.99	331.72	332.34	332.99	333.93	334.39	335.07	336.21	339.50	341.42	342.19	343.38	
Panta [‰]		-61.97	-51.20	-86.06	-43.88	-71.98	-75.91	-86.38	-87.76	-72.45	-102.08	-116.63	-50.04	-35.73	-58.24	-107.90	-67.37	-28.58	-68.91	
Lungime sectiune [m]	8.74	8.94	4.85	5.76	11.55	9.76	13.33	8.31	8.55	6.32	8.10	9.18	19.04	19.48	30.53	28.66	26.67	17.31		
Lungime cumulata [m]	0+000.00	+008.74	+017.68	+022.53	+028.29	+039.04	+049.60	+062.93	+071.24	+079.79	+086.11	+094.21	+103.39	+122.43	+141.91	+172.44	+199.10	+225.77	+243.08	
Lungime / Panta		8.76 m 61.97‰	8.95 m 51.20‰	4.85 m 86.06‰	5.76 m 71.98‰	11.55 m 75.91‰	9.76 m 75.91‰	13.33 m 86.38‰	8.31 m 87.76‰	8.55 m 72.45‰	6.32 m 102.08‰	8.10 m 116.63‰	9.18 m 50.04‰	19.04 m 35.73‰	19.48 m 58.24‰	30.70 m 107.90‰	28.66 m 67.37‰	26.68 m 28.58‰	17.35 m 68.91‰	



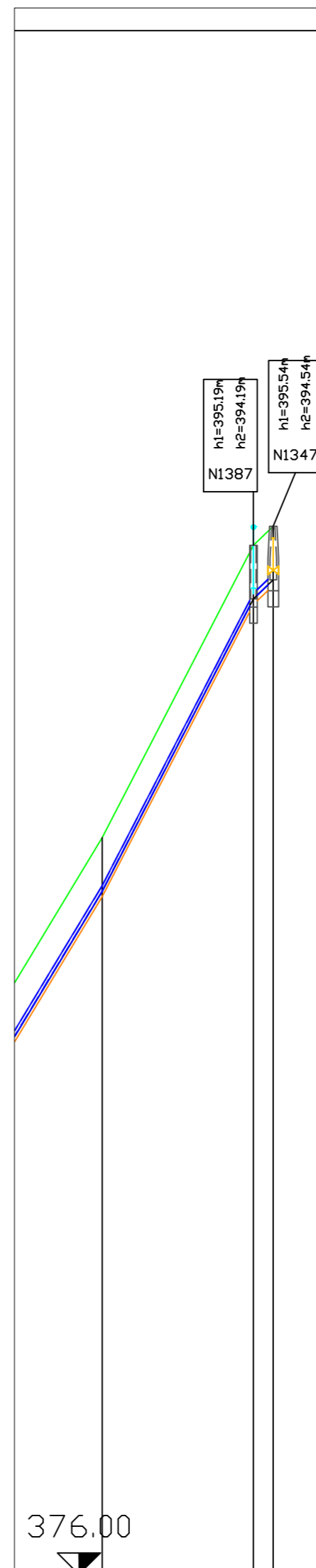
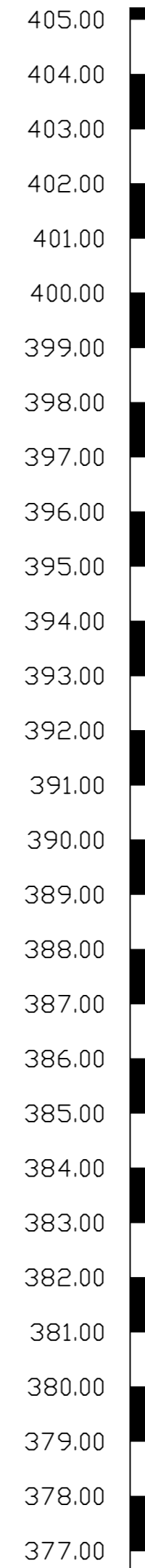
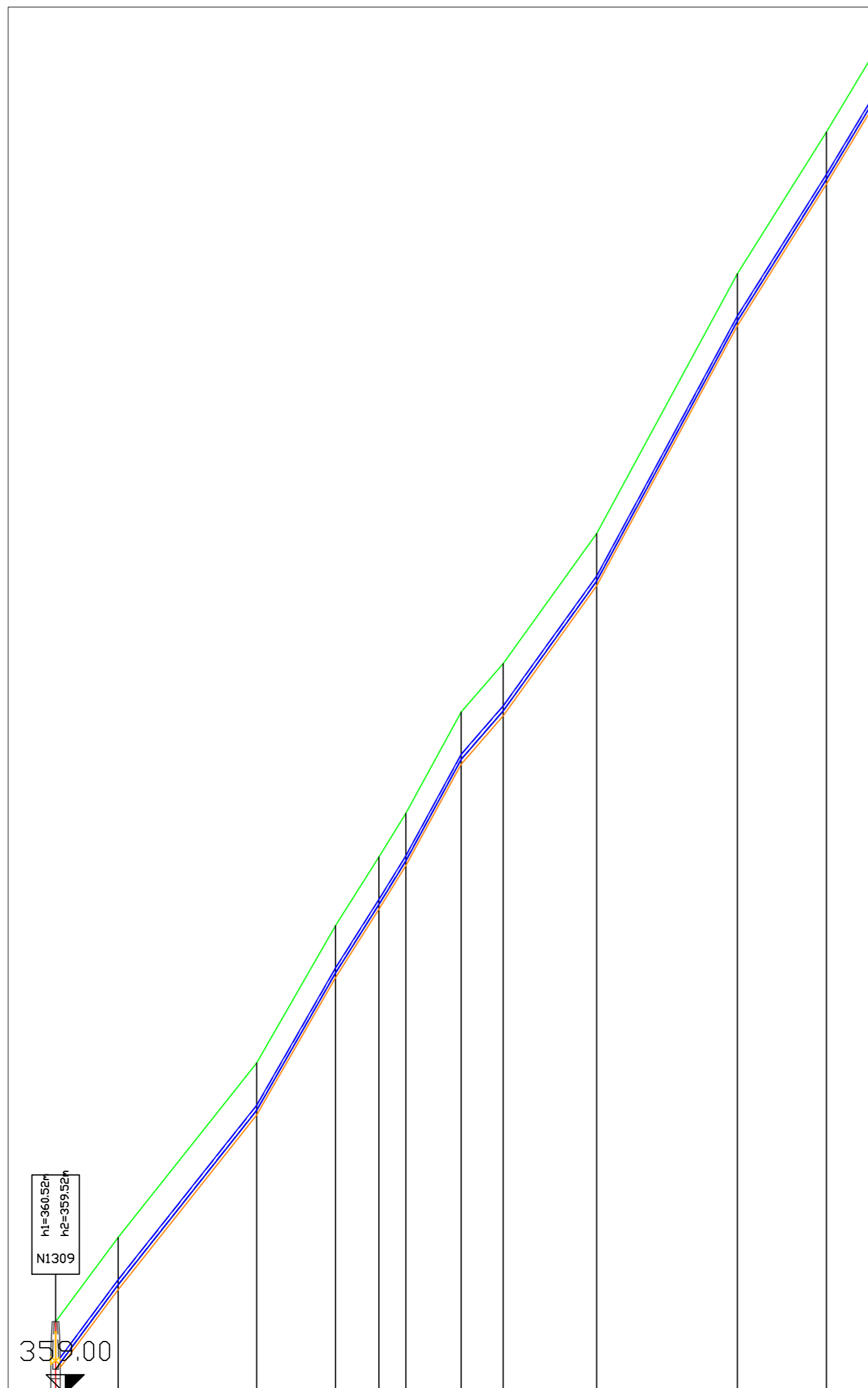
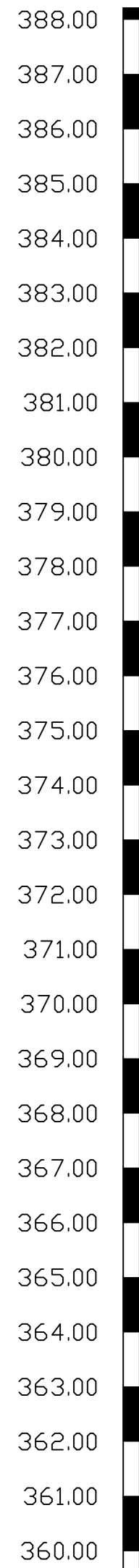
VERIFICATOR/EXPERT	NUME	SEMNATURA	REFERAT/EXPERTIZA NR./DATA
Proiectant:	<b>SC PROIECT-CONSTRUCT REGIUNEA TRANSILVANIA SRL</b> Oradea, Str. Matei Corvin nr. 290, Tel: 0360/566484, Fax: 0359/833777 CUI: R023718945, Nr. Inreg. 15/1405/2013 E-mail: <a href="mailto:proiecttransilvania@yahoo.com">proiecttransilvania@yahoo.com</a> Site: <a href="http://www.proiecttransilvania.ro">www.proiecttransilvania.ro</a>		BENEFICIAR: ASOCIATIA REGIONALA PENTRU DEZVOLTAREA INFRASTRUCTURII DIN BAZINUL HIDROGRAFIC SOMES-TISA ADRESA: Str.1 Decembrie 1918 , nr 2 , judetul Salaj,Romania
SEF PROIECT	ing. Izsak Rudolf		FAZA <b>40 / 2024</b> <b>S.F.</b>
PROIECTAT	ing. Gaspar Zsolt-Endre		Titlu proiect: "EXTINDEREA SISTEMELOR DE ALIMENTARE CU APA SI CANALIZARE IN MUNICIPIUL ZALAU, JUDETUL SĂLAJ."
DESENAT	ing. Gaspar Zsolt-Endre		Titlu planșă: Profil longitudinal alimentare cu apa str. Alexandru Ioan Cuza
			PLANȘA NR. PLA 22




Nume	N641	N642	N643
Cota teren [m]	331.72	333.36	339.39
Material conducta / Diametru nominal	PEHD 110.00 mm		
Cota radier conducta [m]	330.72	332.36	338.39
Adancime radier conducta [m]	1.00	1.00	1.00
Adancime sapatura [m]	1.10	1.10	1.10
Cota sapatura [m]	330.62	332.26	338.29
Panta [‰]	-118.34	-146.52	
Lungime sectiune [m]	13.90	41.10	
Lungime cumulata [m]	0+000.00	0+013.90	0+055.00
Lungime / Panta	14.00 m 118.34‰	41.54 m	146.52‰



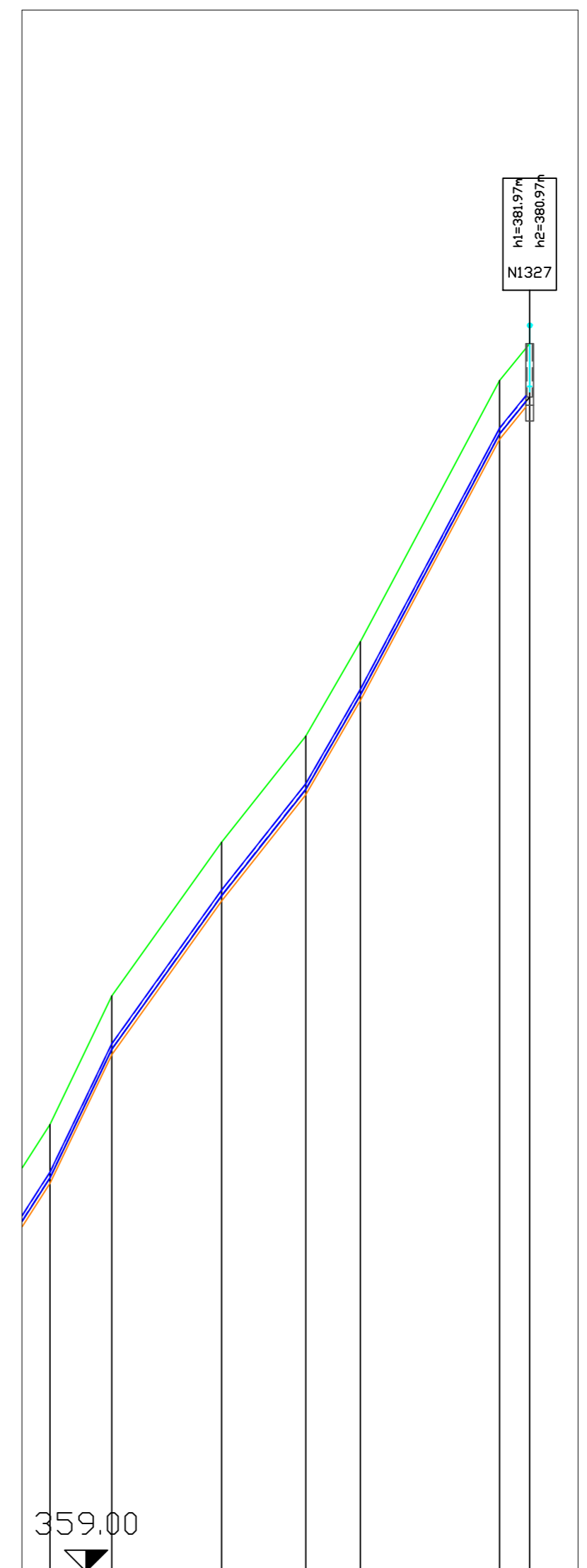
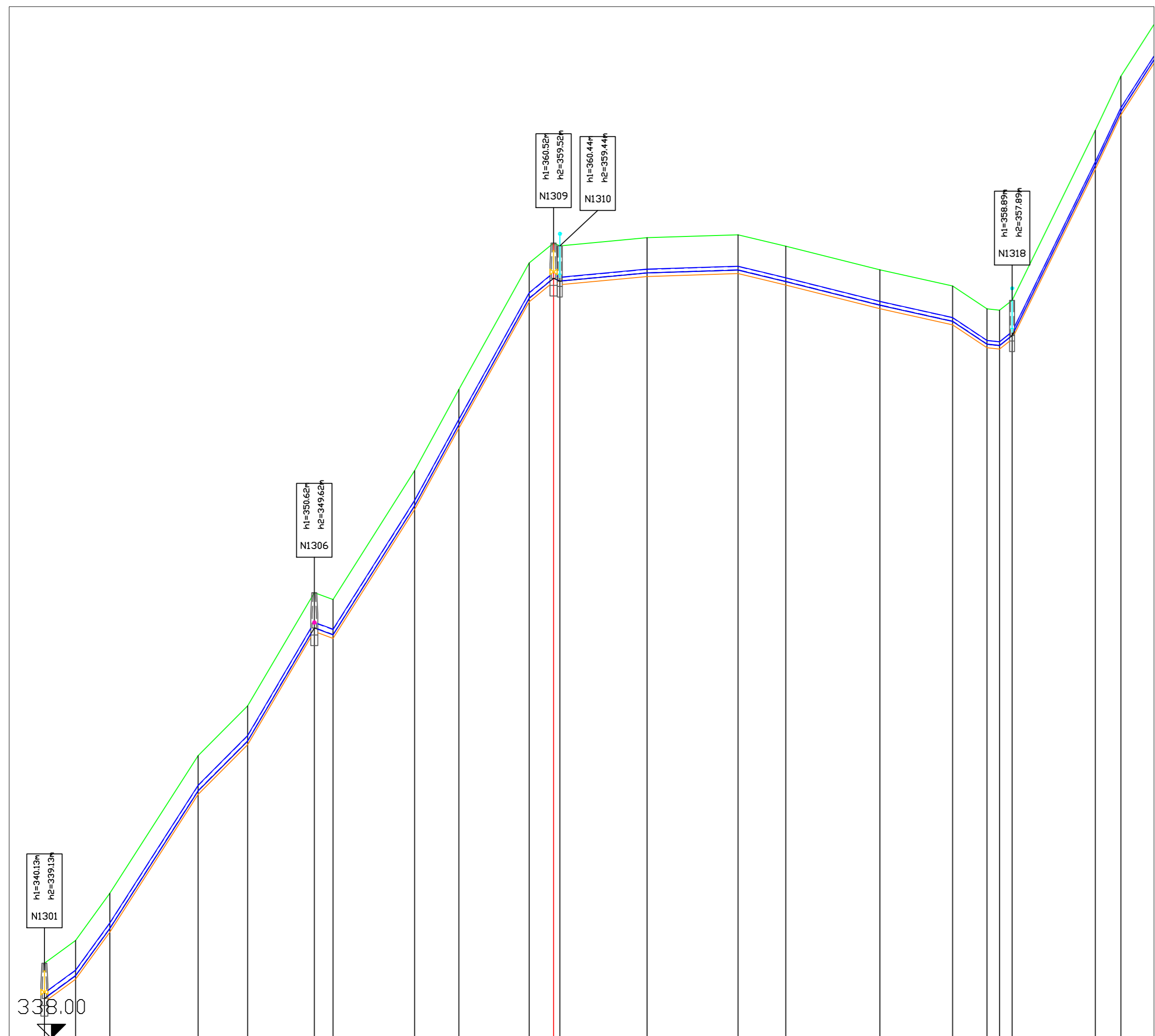
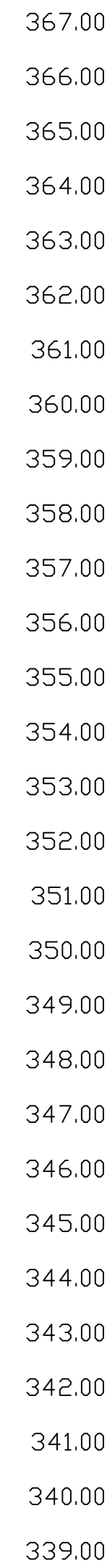
VERIFICATOR/EXPERT	NUME	SEMNAȚURĂ	REFERAT/EXPERTIZĂ NR./DATA
Proiectant:	<b>SC PROIECT-CONSTRUCT</b> <b>REGIUNEA TRANSILVANIA SRL</b> <small>Oradea, Str. Matei Corvin nr. 290, Tel: 0360/566484, Fax: 0359/815877            CUI: RO23719245, Nr. Inreg. 15/1405/2013            E-mail: proiecttransilvania@yahoo.com            Site: www.proiecttransilvania.ro</small>		<b>BENEFICIAR: ASOCIATIA REGIONALĂ PENTRU DEZVOLTAREA INFRASTRUCTURII DIN BAZINUL HIDROGRAFIC SOMEȘ-TISA</b> <b>ADRESA: Str.1 Decembrie 1918 , nr 2 , judetul Salaj,Romania</b>
SEF PROIECT	ing. Izsak Rudolf	<i>[Signature]</i>	SCARA 1:500
PROIECTAT	ing. Gaspar Zsolt-Endre	<i>[Signature]</i>	DATA 2024
DESENAT	ing. Gaspar Zsolt-Endre	<i>[Signature]</i>	
PROIECT NR.	40/2024		FAZA <b>S.F.</b>
PLANȘA NR.	PLA 23		Titlu planșă: Profil longitudinal alimentare cu apa str. Petru Rares




Nume	NI309	NI376	NI377	NI378	NI379	NI380	NI381	NI382	NI383	NI384	NI385	Nume	NI386	NI387	NI347
Cota teren [m]	360.52	362.29	365.97	368.86	370.30	371.22	373.36	374.38	377.11	382.59	385.58	Cota teren [m]	389.74	395.19	395.54
Material conducta / Diametru nominal	PEHD 110.00 mm											Material conducta / Diametru nominal			
Cota radier conducta [m]	359.52	361.29	364.97	367.86	369.30	370.22	372.36	373.38	376.11	381.59	384.58	Cota radier conducta [m]	388.74	394.19	394.54
Adancime radier conducta [m]	1.00	1.00	1.00	1.00	1.00	1.00	1.00	1.00	1.00	1.00	1.00	Adancime radier conducta [m]	1.00	1.00	1.00
Adancime sapatura [m]	1.10	1.10	1.10	1.10	1.10	1.10	1.10	1.10	1.10	1.10	1.10	Adancime sapatura [m]	1.10	1.10	1.10
Cota sapatura [m]	359.42	361.19	364.87	367.76	369.20	370.12	372.26	373.28	376.01	381.49	384.48	Cota sapatura [m]	388.64	394.09	394.44
Panta [‰]		-134.91	-125.93	-174.26	-158.43	-161.89	-183.17	-115.42	-139.14	-184.72	-159.48	Panta [‰]	-165.93	-193.60	-96.26
Lungime sectiune [m]		13.16	29.19	16.59	9.12	5.67	11.66	8.85	19.67	29.65	18.71	Lungime sectiune [m]	25.08	28.15	3.68
Lungime cumulata [m]	0+000.00	0+013.16	0+042.35	0+058.94	0+068.06	0+073.73	0+085.39	0+094.24	0+113.90	0+143.55	0+162.27	Lungime cumulata [m]	0+187.33	0+215.50	0+219.18
Lungime / Panta		13.28 m 134.91‰	29.42 m 125.93‰	16.84 m 174.26‰	9.23 m 161.89‰	5.75 m 183.17‰	11.88 m 115.42‰	8.01 m 139.14‰	19.85 m 184.72‰	30.15 m 159.48‰	18.95 m 25.42	Lungime / Panta	25.08 m 165.93‰	28.67 m 193.60‰	3.70 m



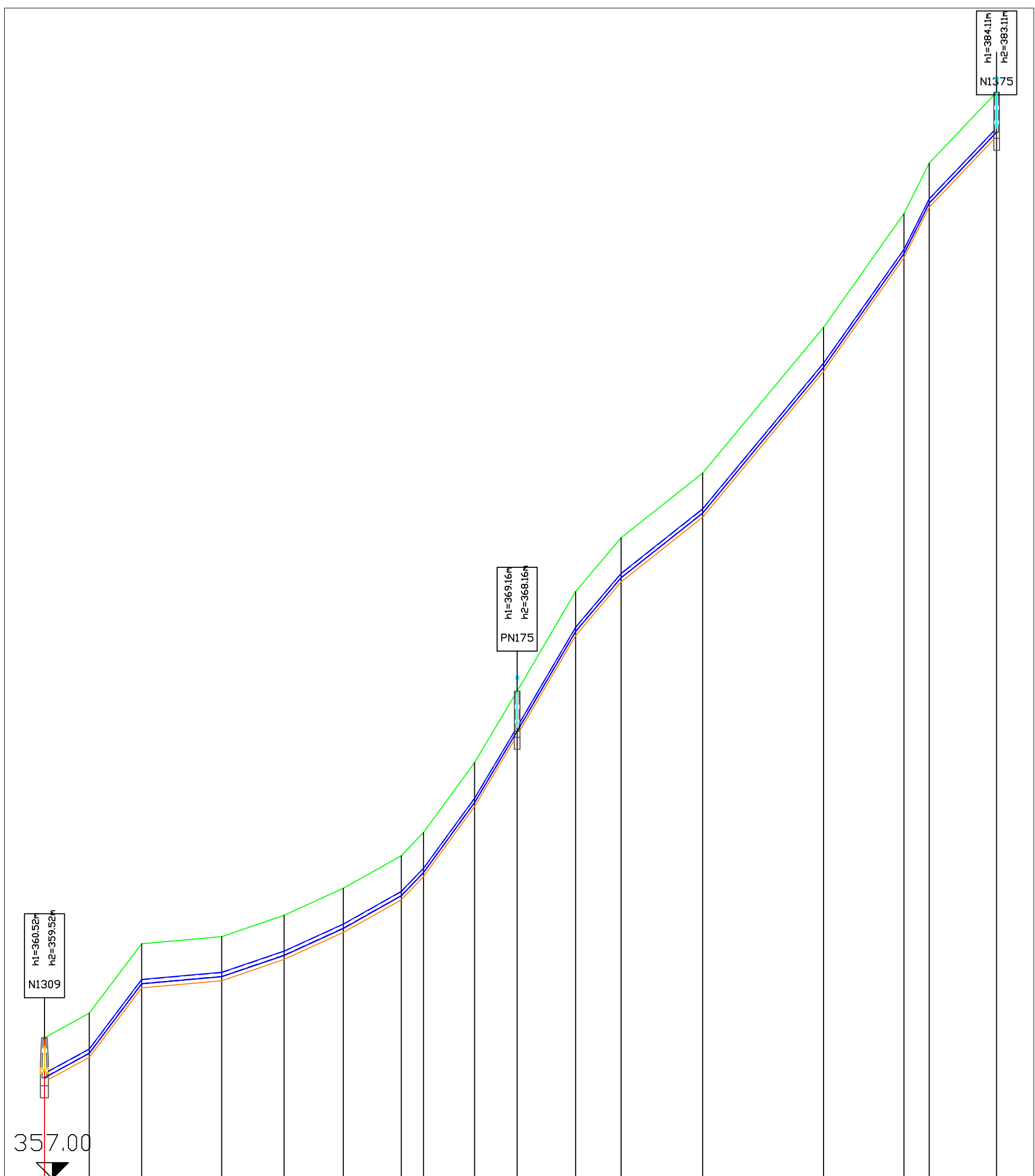
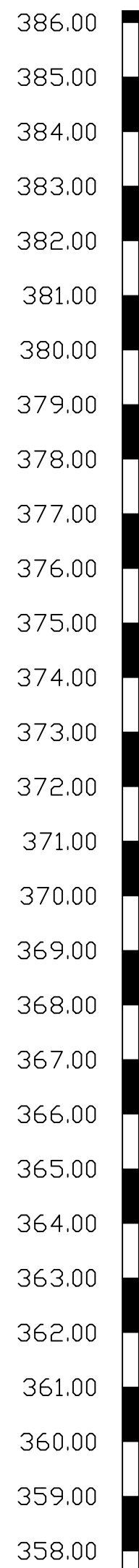
VERIFICATOR/EXPERT	NUME	SEMNĂTURĂ	REFERAT/EXPERTIZĂ NR./DATA
Proiectant:	<b>SC PROIECT-CONSTRUCT</b> <b>REGIUNEA TRANSILVANIA SRL</b> Oradea, Str. Matei Corvin nr. 290, Tel: 0360/566484, Fax: 0359/557337 CUI: RO23718245, Nr. Inreg. 15/1405/2013 E-mail: <a href="mailto:proiecttransilvania@yahoo.com">proiecttransilvania@yahoo.com</a> Site: <a href="http://www.proiecttransilvania.ro">www.proiecttransilvania.ro</a>		BENEFICIAR: ASOCIAȚIA REGIONALĂ PENTRU DEZVOLTAREA INFRASTRUCTURII DIN BAZINUL HIDROGRAFIC SOMEȘ-TISA ADRESA: Str.1 Decembrie 1918 , nr 2 , judetul Salaj,Romania
SECFIȚAȚIE	NUME	SEMNĂTURĂ	SCARA
Sef proiect	ing. Izsak Rudolf	<i>[Signature]</i>	1:500
Proiectat	ing. Gaspar Zsolt-Endre	<i>[Signature]</i>	DATA
Desenat	ing. Gaspar Zsolt-Endre	<i>[Signature]</i>	2024
Titlu proiect:			FAZA
"EXTINDEREA SISTEMELOR DE ALIMENTARE CU APĂ ȘI CANALIZARE ÎN MUNICIPIUL ZĂLĂU, JUDEȚUL SĂLAJ."			<b>S.F.</b>
Titlu planșă:			PLANȘA NR.
Profil longitudinal alimentare cu apa str. Serban Cantacuzino			PLA 24



Nume	NI301	NI302	NI303	NI304	NI305	NI306	NI307	NI308	NI309	NI310	NI311	NI312	NI313	NI314	NI315	NI316	NI317	NI318	NI319	NI320	Nume	NI321	NI322	NI323	NI324	NI325	NI326	NI327	
Cota teren [m]	340.13	340.77	342.11	346.00	347.41	350.62	350.42	354.07	356.37	359.95	360.52	360.44	360.67	360.75	360.42	359.76	359.30	358.65	358.61	358.89	363.71	365.24	367.36	369.77	372.64	374.63	376.39	381.28	381.97
Material conducta / Diametru nominal				PEHD 160.00 mm											PEHD 110.00 mm														
Cota radier conducta [m]	339.13	339.77	341.11	345.00	346.41	349.62	349.42	353.07	355.37	358.95	359.52	359.44	359.67	359.75	359.42	358.76	358.20	357.65	357.61	357.89	362.71	364.24	366.36	368.77	371.64	373.63	375.39	380.28	380.97
Adancime radier conducta [m]	1.00	1.00	1.00	1.00	1.00	1.00	1.00	1.00	1.00	1.00	1.00	1.00	1.00	1.00	1.00	1.00	1.00	1.00	1.00	1.00	1.00	1.00	1.00	1.00	1.00	1.00	1.00	1.00	1.00
Adancime sapatura [m]	1.10	1.10	1.10	1.10	1.10	1.10	1.10	1.10	1.10	1.10	1.10	1.10	1.10	1.10	1.10	1.10	1.10	1.10	1.10	1.10	1.10	1.10	1.10	1.10	1.10	1.10	1.10	1.10	1.10
Cota sapatura [m]	339.03	339.67	341.01	344.90	346.31	349.52	349.32	352.97	355.27	358.85	359.42	359.34	359.57	359.65	359.32	358.66	358.20	357.55	357.51	357.79	362.61	364.14	366.26	368.67	371.54	373.53	375.29	380.18	380.87
Panta [‰]	-73.03	-137.75	-156.09	-100.41	-169.95	37.14	-158.17	-183.03	-180.23	-81.96	45.21	-9.35	-3.20	24.01	25.14	22.24	66.45	10.67	-78.69	-204.43	-211.56	-155.4	81	-207.63	-140.20	-126.33	-173.16	-187.71	-22.35
Lungime sectiune [m]	8.81	9.71	24.95	14.03	18.86	5.31	23.36	12.56	19.87	6.92	7.77	24.69	25.72	13.53	26.63	20.57	9.74	3.54	3.55	23.54	7.24	13.64	4	11.58	20.50	15.74	10.19	26.02	5.65
Lungime cumulata [m]	0.0000	0.0088	0.0185	0.0434	0.0575	0.0763	0.0816	0.1047	0.1170	0.1317	0.1448	0.1458	0.1705	0.1962	0.2097	0.2364	0.2559	0.2667	0.2722	0.2726	0.2973	0.3046	0.3082	0.3228	0.3458	0.3605	0.3762	0.4022	0.4078
Lungime / Panta	8.81 m 9.84 m	8.81 m 9.84 m	25.26 m	14.10 m	19.13 m	5.31 m	23.36 m	12.76 m	20.19 m	17.76 m	24.70 m	25.72 m	13.53 m	26.64 m	20.57 m	9.74 m	3.54 m	3.55 m	23.54 m	7.24 m	13.80 m	4 m	11.58 m	20.70 m	15.87 m	10.24 m	26.48 m	5.65 m	
	73.03‰	137.75‰	156.09‰	100.41‰	169.95‰	37.14‰	158.17‰	183.03‰	180.23‰	81.96‰	45.21‰	9.35‰	3.20‰	24.01‰	25.14‰	22.24‰	66.45‰	10.67‰	78.69‰	204.43‰	211.56‰	155.4‰	81	207.63‰	140.20‰	126.33‰	173.16‰	187.71‰	22.35‰




VERIFICATOR / EXPERT	NUME	SEMNAȚURĂ	REFERAT / EXPERTIZĂ NR. / DATA
Proiectant:	<b>SC PROIECT-CONSTRUCT</b> <b>REGIUNEA TRANSILVANIA SRL</b> Oradea, Str. Matei Corvin nr. 290, Tel: 0360/566484, Fax: 0360/566485 CUI: RO23719545, Nr. Inreg: 357405/2013 E-mail: <a href="mailto:proiect@transilvania.ro">proiect@transilvania.ro</a> , <a href="mailto:info@transilvania.ro">info@transilvania.ro</a> Site: <a href="http://www.proiecttransilvania.ro">www.proiecttransilvania.ro</a>		<b>BENEFICIAR: ASOCIATIA REGIONALA PENTRU DEZVOLȚAREA INFRASTRUCTURII DIN BAZINUL HIDROGRAFIC SOMES-TISA</b> ADRESA: Str. I Decembrie 1918, nr 2, judetul Salaj, Romania <b>PROIECT NR. 40/2024</b>
SPECIFICAȚIE	NUME	SEMNAȚURĂ	Titlu proiect:
Sef proiect	ing. Izsak Rudolf	<i>[Signature]</i>	"EXTINDEREA SISTEMELOR DE ALIMENTARE CU APA SI CANALIZARE ÎN MUNICIPIUL ZĂLAU (JUDEȚUL SALAJ)"
Proiectat	ing. Gaspar Zsolt-Endre	<i>[Signature]</i>	SCARA 1:500
Desenat	ing. Gaspar Zsolt-Endre	<i>[Signature]</i>	DATA 2024
			Titlu planșă: Profil longitudinal alimentare cu apa str. Iancu de Hunedoara
			<b>FAZA S.F.</b>
			<b>PLANȘA NR. PLA 25</b>

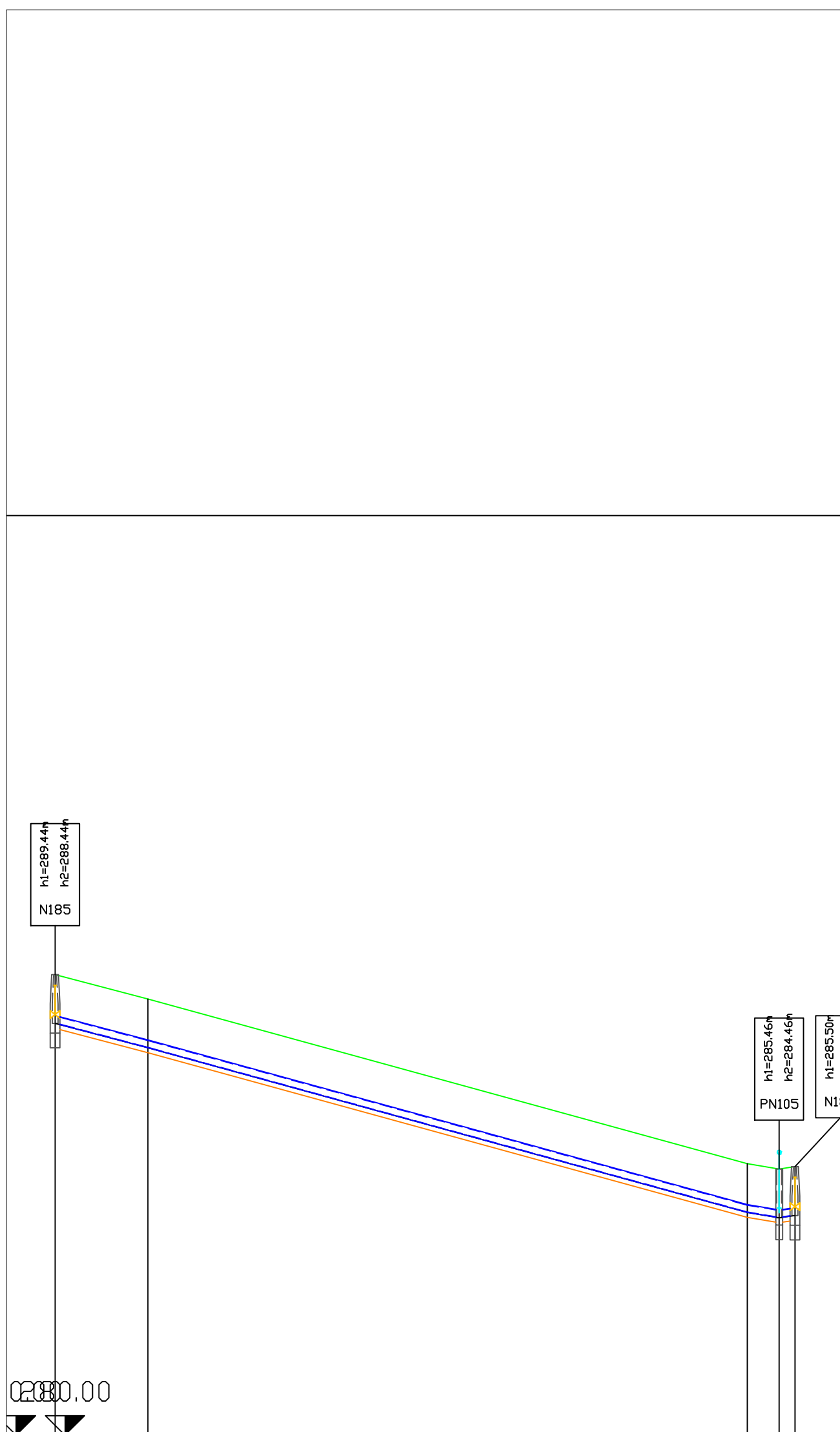


Nume	NI309	NI361	NI362	NI363	NI364	NI365	NI366	NI367	NI368	PN175	NI369	NI370	NI371	NI372	NI373	NI374	NI375
Cota teren [m]	360.52	361.13	362.86	363.04	363.57	364.24	365.06	365.64	367.38	369.16	371.65	372.99	374.60	378.24	381.08	382.34	384.11
Material conducta / Diametru nominal	PEHD 110.00 mm																
Cota radier conducta [m]	359.52	360.13	361.86	362.04	362.57	363.24	364.06	364.64	366.38	368.16	370.65	371.99	373.60	377.24	380.08	381.34	383.11
Adancime radier conducta [m]	1.00	1.00	1.00	1.00	1.00	1.00	1.00	1.00	1.00	1.00	1.00	1.00	1.00	1.00	1.00	1.00	1.00
Adancime sapatura [m]	1.10	1.10	1.10	1.10	1.10	1.10	1.10	1.10	1.10	1.10	1.10	1.10	1.10	1.10	1.10	1.10	1.10
Cota sapatura [m]	359.42	360.03	361.76	361.94	362.47	363.14	363.96	364.54	366.28	368.06	370.55	371.89	373.50	377.14	379.98	381.24	383.01
Panta [‰]		-54.60	-132.86	-8.86	-34.10	-45.64	-56.15	-103.90	-137.28	-167.42	-170.40	-118.00	-79.23	-120.50	-141.36	-200.41	-105.15
Lungime sectiune [m]		11.20	13.05	19.98	15.59	14.76	14.48	5.57	12.73	10.63	14.59	11.38	20.37	30.18	20.06	6.30	16.83
Lungime cumulata [m]	0+000.00	0+011.20	0+024.25	0+044.23	0+059.87	0+074.63	0+089.11	0+094.68	0+107.41	0+118.04	0+132.63	0+144.01	0+164.38	0+194.56	0+214.62	0+220.92	0+237.75
Lungime / Panta		11.20 m 54.60‰	13.05 m 132.86‰	19.98 m 8.86‰	15.59 m 34.10‰	14.76 m 45.64‰	14.48 m 56.15‰	5.57 m 103.90‰	12.73 m 137.28‰	10.63 m 167.42‰	14.59 m 170.40‰	11.38 m 118.00‰	20.37 m 79.23‰	30.39 m 120.50‰	20.26 m 141.36‰	6.42 m 200.41‰	16.93 m 105.15‰

VERIFICATOR/EXPERT	NUME	SEMŃATURĂ	REFERAT/EXPERTIZĂ NR./DATA
Proiectant:	<b>SC PROIECT-CONSTRUCT</b> <b>REGIUNEA TRANSILVANIA SRL</b> <small>Oradea, Str. Matei Corvin nr. 290, Tel: 0360/566484, Fax: 0359/870000</small> <small>CUI: RO23719545, Nr. Inreg. JS/1405/2013</small> <small>E-mail: <a href="mailto:proiecttransilvania@yandex.com">proiecttransilvania@yandex.com</a></small> <small>Site: <a href="http://www.proiecttransilvania.ro">www.proiecttransilvania.ro</a></small>		<b>BENEFICIAR: ASOCIATIA REGIONALĂ PENTRU DEZVOLTAREA INFRASTRUCTURII DIN BAZINUL HIDROGRAFIC SOMES-TISA</b> <small>ADRESA: Str.1 Decembrie 1918 , nr 2 , judetul Salaj,Romania</small>
PROIECT NR.			40/2024
SPECIFICAŢIE	NUME	SEMŃATURĂ	SCARA
Sef proiect	ing. Izsak Rudolf	<i>[Signature]</i>	1:500
Proiectat	ing. Gaspar Zsolt-Endre	<i>[Signature]</i>	DATA
Desenat	ing. Gaspar Zsolt-Endre	<i>[Signature]</i>	2024
Titlu proiect:	"EXTINDEREA SISTEMELOR DE ALIMENTARE CU APĂ ŞI CANALIZARE ÎN MUNICIPIUL ZĂLĂU, JUDEŢUL SĂLĂJ."		FAZA
Titlu planşă:	Profil longitudinal alimentare cu apă str. Iancu de Hunedoara		S.F.
PLAŢA NR.			PLA 25.1



309.00  
308.00  
307.00  
306.00  
305.00  
304.00  
303.00  
302.00  
301.00  
300.00  
299.00  
298.00  
297.00  
296.00  
295.00  
294.00  
293.00  
292.00  
291.00  
290.00  
289.00  
288.00  
287.00  
286.00  
285.00  
284.00  
283.00  
282.00  
281.00



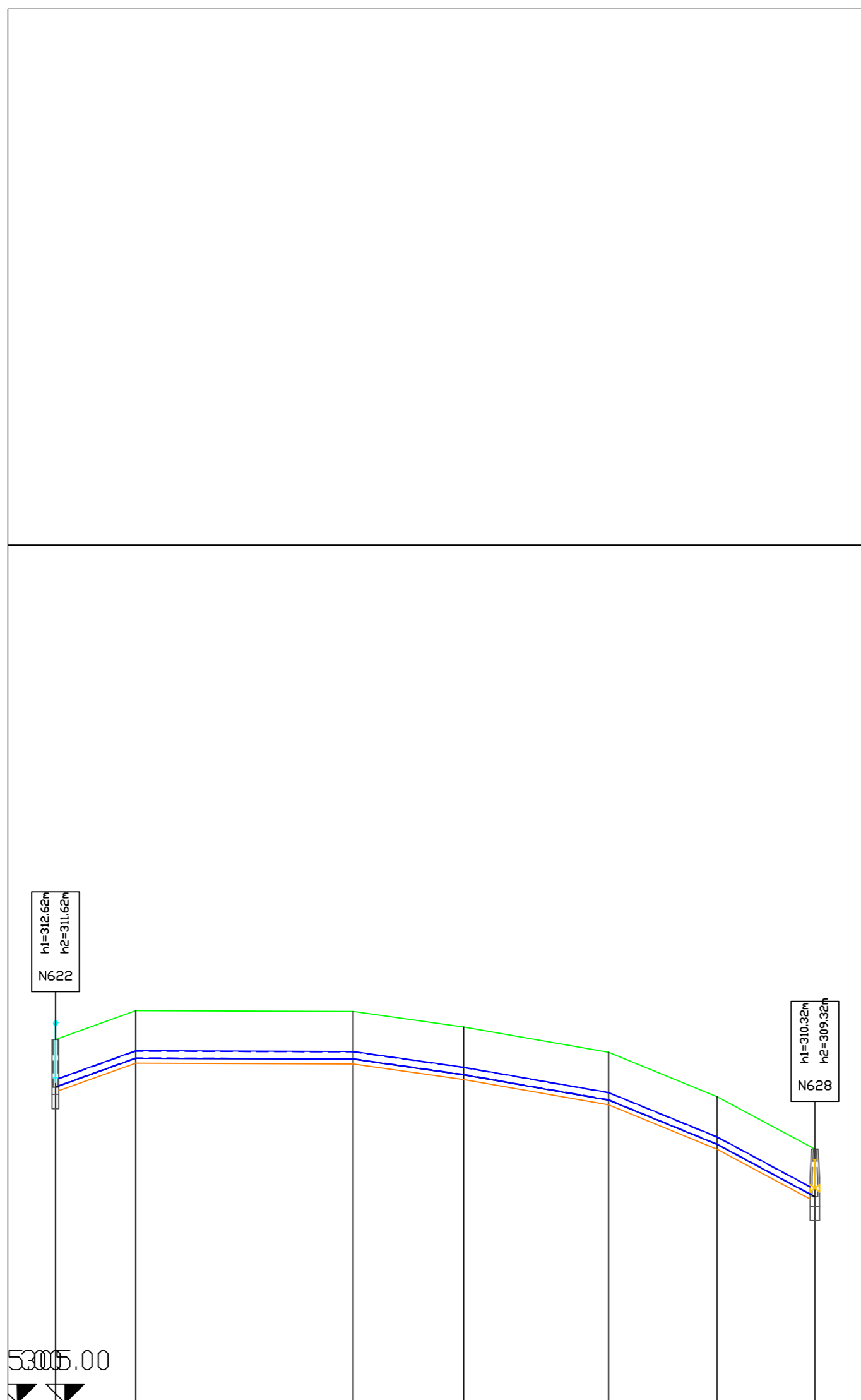
Nume	N185	N186	N187 PN105 N188		
Cota teren [m]	289.44	288.94	285.57	285.46	285.50
Material conducta / Diametru nominal	PEHD 160.00 mm				
Cota radier conducta [m]	288.44	287.94	284.57	284.46	284.50
Adancime radier conducta [m]	1.00	1.00	1.00	1.00	1.00
Adancime sapatura [m]	1.10	1.10	1.10	1.10	1.10
Cota sapatura [m]	288.34	287.84	284.47	284.36	284.40
Panta [‰]	26.41	27.47	16.65	14.80	
Lungime sectiune [m]	19.00	122.79	6.54	3.23	
Lungime cumulata [m]	0+000.00	0+019.00	0+141.79	0+145.02	0+151.56
Lungime / Panta	19.00 m 26.41‰	103.79 m 27.47‰	122.84 m 14.80‰	15.54 m 14.80‰	3.23 m 14.80‰



VERIFICATOR/EXPERT	NUME	SEMNATURĂ	REFERAT/EXPERTIZĂ NR./DATA
Proiectant:	<b>SC PROIECT-CONSTRUCT REGIUNEA TRANSILVANIA SRL</b> <small>Oradea, Str. Matei Corvin nr. 290, Tel: 0360/566484, Fax: 0359/811111</small> <small>CUI: RO23719545, Nr. Inreg. JS/1405/2013</small> <small>E-mail: <a href="mailto:proiecttransilvania@proiect.com">proiecttransilvania@proiect.com</a></small> <small>Site: <a href="http://www.proiecttransilvania.ro">www.proiecttransilvania.ro</a></small>		<b>BENEFICIAR: ASOCIATIA REGIONALA PENTRU DEZVOLTAREA INFRASTRUCTURII DIN BAZINUL HIDROGRAFIC SOMES-TISA</b> <small>ADRESA: Str.1 Decembrie 1918 , nr 2 , judetul Salaj,Romania</small>
SPECIFICAȚIE	NUME	SEMNATURĂ	SCARA
Sef proiect	ing. Izsak Rudolf	<i>Izsak</i>	1:500
Proiectat	ing. Gaspar Zsolt-Endre	<i>Zsolt</i>	DATA
Desenat	ing. Gaspar Zsolt-Endre	<i>Zsolt</i>	2024
Titlu proiect:			PROIECT NR.
"EXTINDEREA SISTEMELOR DE ALIMENTARE CU APĂ ȘI CANALIZARE ÎN MUNICIPIUL ZĂLĂU, JUDEȚUL SĂLĂJ."			40/2024
Titlu planșă:			FAZA
Profil longitudinal alimentare cu apa str. Corneliu Coposu			S.F.
			PLAȘA NR.
			PLA 26



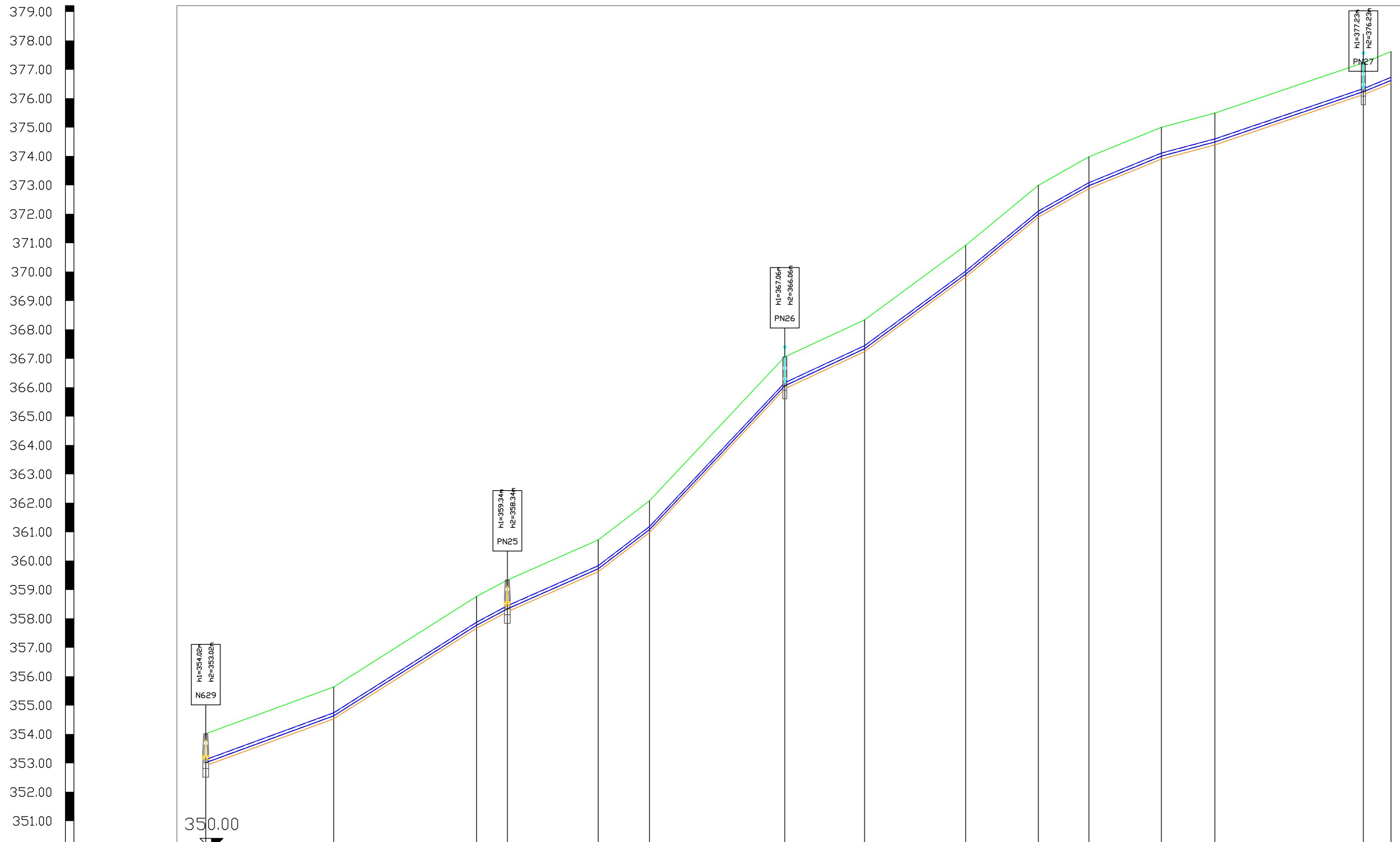
334.00  
333.00  
332.00  
331.00  
330.00  
329.00  
328.00  
327.00  
326.00  
325.00  
324.00  
323.00  
322.00  
321.00  
320.00  
319.00  
318.00  
317.00  
316.00  
315.00  
314.00  
313.00  
312.00  
311.00  
310.00  
309.00  
308.00  
307.00  
306.00



Nume	N622	N623	N624	N625	N626	N627	N628
Cota teren [m]	312.62	313.22	313.21	312.88	312.35	311.42	310.32
Material conducta / Diametru nominal	PEHD 160.00 mm						
Cota radier conducta [m]	311.62	312.22	312.21	311.88	311.35	310.42	309.32
Adancime radier conducta [m]	1.00	1.00	1.00	1.00	1.00	1.00	1.00
Adancime sapatura [m]	1.10	1.10	1.10	1.10	1.10	1.10	1.10
Cota sapatura [m]	311.52	312.12	312.11	311.78	311.25	310.32	309.22
Panta [‰]	-35.88	0.36	14.20	17.43	40.94	53.52	
Lungime sectiune [m]	16.82	45.54	23.16	30.35	22.71	20.49	
Lungime cumulata [m]	0+000.00	0+016.82	0+062.36	0+095.56	0+115.96	0+138.57	0+159.07
Lungime / Panta	16.83 m 35.88‰	0.36‰	45.54 m 14.20‰	23.16 m 17.43‰	30.35 m 40.94‰	22.73 m 53.52‰	20.52 m



VERIFICATOR/EXPERT	NUME	SEMNAȚURĂ	REFERAT/EXPERTIZĂ NR./DATA
Proiectant:	<b>SC PROIECT-CONSTRUCT</b> <b>REGIUNEA TRANSILVANIA SRL</b> <small>Oradea, Str. Matei Corvin nr. 290, Tel: 0360/566484, Fax: 0359/...</small> <small>CUI: RO23719545, Nr. inreg. 15/1405/2013</small> <small>E-mail: proiecttransilvania@yahoo.com</small> <small>Site: www.proiecttransilvania.ro</small>		<b>BENEFICIAR: ASOCIAȚIA REGIONALĂ PENTRU DEZVOLTAREA INFRASTRUCTURII DIN BAZINUL HIDROGRAFIC SOMES-TISA</b> <small>ADRESA: Str.1 Decembrie 1918 , nr 2 , judetul Salaj,Romania</small>
PROIECT NR.			40/2024
FAZA			S.F.
SCARA	1:500		
DATA			2024
PLANȘA NR.			PLA 28

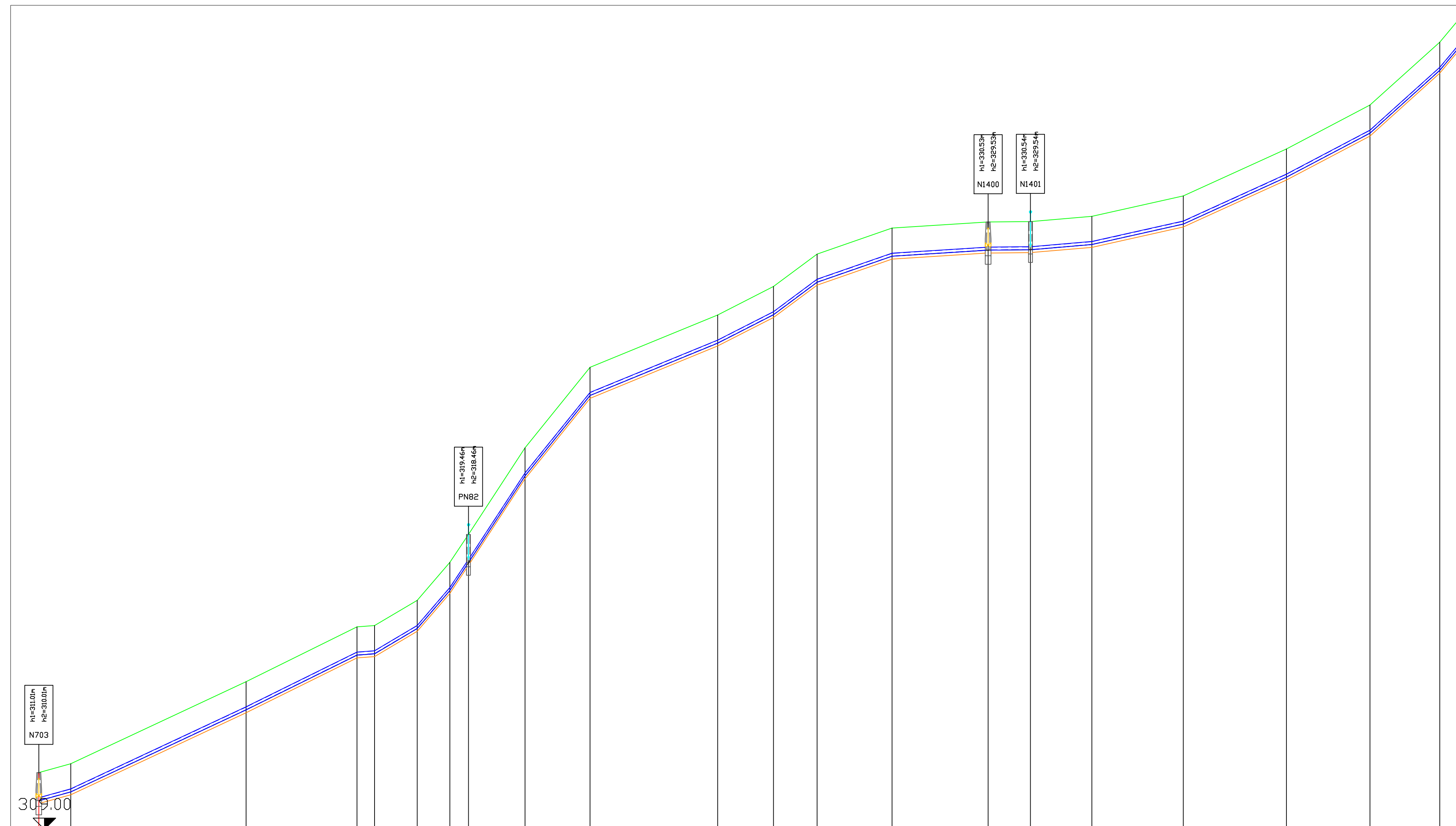


Nume	N629	N630	N631	PN25	N632	N633	PN26	N634	N635	N636	N637	N638	N639	PN27	N640														
Cota teren [m]	354.02	355.64	358.77	359.34	360.73	362.08	367.06	368.34	370.92	372.99	373.98	375.00	375.49	377.23	377.62														
Material conducta / Diametru nominal							PEHD 110.00 mm																						
Cota radier conducta [m]	353.02	354.64	357.77	358.34	359.73	361.08	366.06	367.34	369.92	371.99	372.98	374.00	374.49	376.23	376.62														
Adancime radier conducta [m]	1.00	1.00	1.00	1.00	1.00	1.00	1.00	1.00	1.00	1.00	1.00	1.00	1.00	1.00	1.00														
Adancime sapatura [m]	1.10	1.10	1.10	1.10	1.10	1.10	1.10	1.10	1.10	1.10	1.10	1.10	1.10	1.10	1.10														
Cota sapatura [m]	352.92	354.54	357.67	358.24	359.63	360.98	365.96	367.24	369.82	371.89	372.88	373.90	374.39	376.13	376.52														
Panta [‰]		-36.55	-63.43	-53.42	-44.12	-76.45	-106.33	-46.44	-73.72	-82.60	-56.35	-40.77	-26.48	-33.90	-40.54														
Lungime sectiune [m]		44.27	49.41	10.64	31.43	17.72	46.81	27.60	34.98	25.15	17.47	25.05	18.51	51.35	9.58														
Lungime cumulata [m]	0+00.00	0+44.27	0+93.68	0+104.32	0+135.75	0+153.47	0+200.28	0+227.88	0+262.86	0+288.01	0+305.48	0+330.53	0+349.04	0+400.39	0+409.97														
Lungime / Panta		44.30 m	36.55‰	49.51 m	63.43‰	10.66 m	53.42‰	31.46 m	44.12‰	17.77 m	76.45‰	47.07 m	106.33‰	27.63 m	46.44‰	35.07 m	73.72‰	25.23 m	82.60‰	17.50 m	86.35‰	25.08 m	40.77‰	18.52 m	26.48‰	51.38 m	33.90‰	9.55 m	40.54‰



VERIFICATOR / EXPERT	NUME	SEMNAȚURĂ	REFERAT / EXPERTIZĂ NR. / DATA
Proiectant:	<b>SC PROIECT-CONSTRUCT</b> <b>REGIUNEA TRANSILVANIA SRL</b> <small>Oradea, Str. Matei Corvin nr. 290, Tel: 0360/564484, Fax: 0359/455752            CUI: 402371925, Nr. Inreg. 151405/2013            E-mail: <a href="mailto:proiecttransilvania@yahoo.com">proiecttransilvania@yahoo.com</a>            Site: <a href="http://www.proiecttransilvania.ro">www.proiecttransilvania.ro</a></small>		<b>BENEFICIAR: ASOCIATIA REGIONALA PENTRU DEZVOLTAREA INFRASTRUCTURII DIN BAZINUL HIDROGRAFIC SOMEȘ-TISA</b> <b>ADRESA: Str.1 Decembrie 1918 , nr 2 , judetul Salaj,Romania</b>
SPECIFICAȚIE	NUME	SEMNAȚURĂ	Titlu proiect:
Șef proiect	ing. Izsak Rudolf	<i>[Signature]</i>	SCARA 1:500
Proiectat	ing. Gaspar Zsolt-Endre	<i>[Signature]</i>	DATA 2024
Desenat	ing. Gaspar Zsolt-Endre	<i>[Signature]</i>	REFERAT / EXPERTIZĂ NR. / DATA
			40 / 2024
			FAZA <b>S.F.</b>
			PLANSĂ NR. PLA 28.1

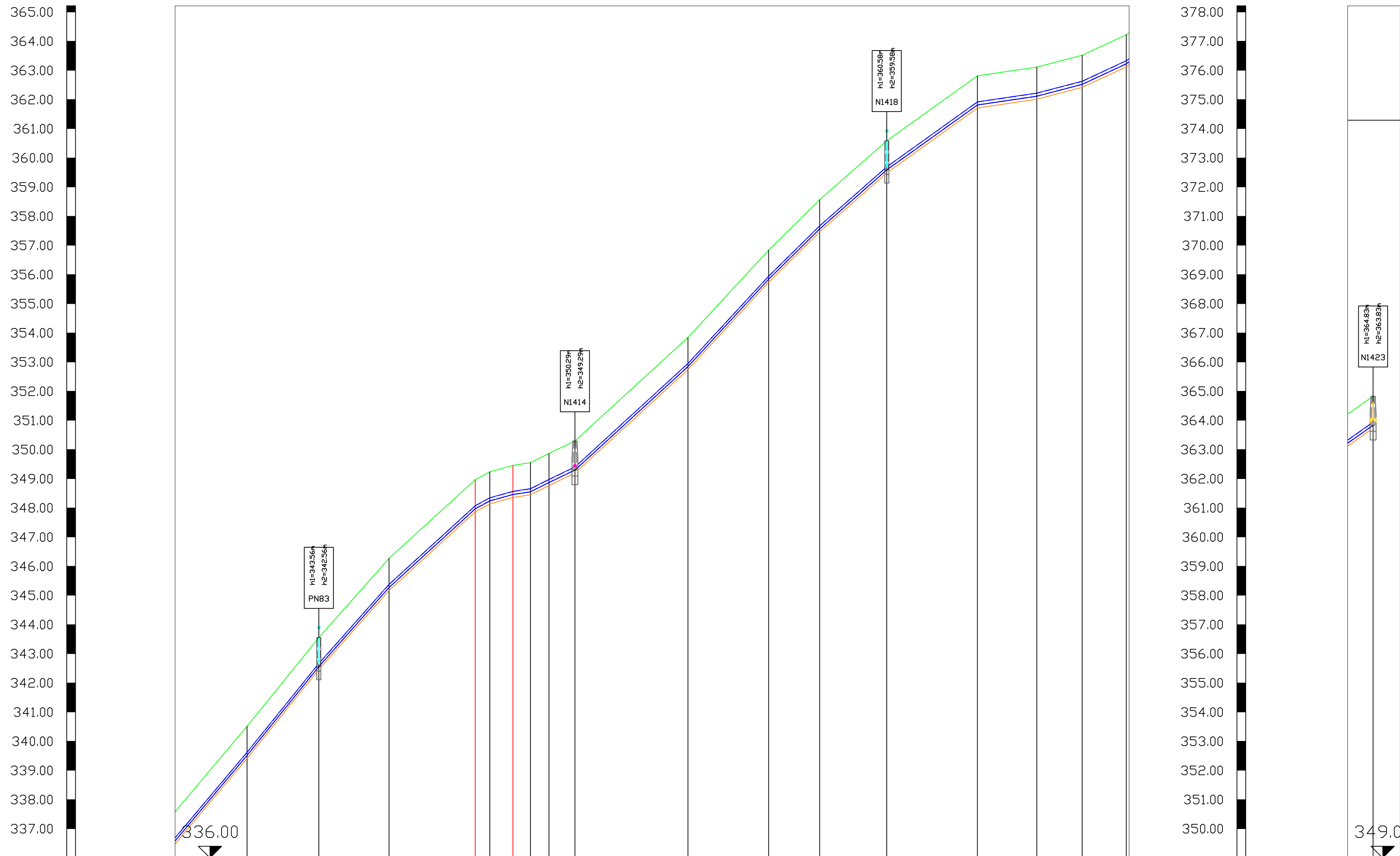
338.00  
337.00  
336.00  
335.00  
334.00  
333.00  
332.00  
331.00  
330.00  
329.00  
328.00  
327.00  
326.00  
325.00  
324.00  
323.00  
322.00  
321.00  
320.00  
319.00  
318.00  
317.00  
316.00  
315.00  
314.00  
313.00  
312.00  
311.00  
310.00



Nume	N703	N1388	N1389	N1390	N1391	N1392	N1393	PN82	N1394	N1395	N1396	N1397	N1398	N1399	N1400	N1401	N1402	N1403	N1404	N1405	N1406	
Cota teren [m]	311.01	311.33	314.24	316.18	316.22	317.12	318.46	319.46	322.52	325.38	327.23	328.24	329.39	330.31	330.53	330.54	330.73	331.45	333.11	334.67	336.90	
Material conducta / Diametru nominal																						PEHD 110.00 mm
Cota radier conducta [m]	310.01	310.33	313.24	315.18	315.22	316.12	317.46	318.46	321.52	324.38	326.23	327.24	328.39	329.31	329.53	329.54	329.73	330.45	332.11	333.67	335.90	
Adancime radier conducta [m]	1.00	1.00	1.00	1.00	1.00	1.00	1.00	1.00	1.00	1.00	1.00	1.00	1.00	1.00	1.00	1.00	1.00	1.00	1.00	1.00	1.00	
Adancime sapatura [m]	1.10	1.10	1.10	1.10	1.10	1.10	1.10	1.10	1.10	1.10	1.10	1.10	1.10	1.10	1.10	1.10	1.10	1.10	1.10	1.10	1.10	
Cota sapatura [m]	309.91	310.23	313.14	315.08	315.12	316.02	317.36	318.36	321.42	324.28	326.13	327.14	328.29	329.21	329.43	329.44	329.63	330.35	332.01	333.57	335.80	
Panta [%]	-27.56	-46.85	-49.39	-7.57	-59.28	-116.60	150.12	-153.11	-123.87	-41.04	-50.97	-74.51	-34.73	-6.34	-0.88	-8.47	-22.37	-45.51	-52.75	-90.04		
Lungime sectiune [m]	11.32	62.12	39.29	6.22	15.13	11.53	6.60	20.05	23.03	45.20	19.79	15.43	26.56	34.03	15.00	21.75	32.41	36.54	29.57	24.74		
Lungime cumulata [m]	0+000.00	0+011.32	0+073.44	0+112.72	0+118.94	0+134.07	0+145.66	0+152.26	0+172.29	0+195.28	0+214.46	0+230.02	0+245.71	0+275.77	0+302.26	0+317.26	0+332.01	0+368.55	0+405.09	0+434.66	0+462.23	0+496.23
Lungime / Panta	11.32 m 27.56%	62.18 m	39.33 m 46.85%	6.22 m 49.39%	15.15 m 51.51%	11.53 m 16.60%	6.60 m 10.28 m 153.11%	20.05 m 123.87%	23.20 m	45.24 m 41.04%	19.81 m 50.97%	15.47 m 74.51%	26.58 m 34.73%	34.04 m	15.00 m 6.34%	21.75 m 8.47%	32.42 m 22.37%	36.57 m 45.51%	29.61 m 52.75%	24.84 m 90.04%	30.00 m	

VERIFICATOR/EXPERT	NUME	SEMNAȚURĂ	REFERAT/EXPERTIZĂ NR./DATA
Proiectant:	<b>SC PROIECT-CONSTRUCT</b> <b>REGIUNEA TRANSILVANIA SRL</b> <small>Drăcea, Str. Matei Corvin nr. 290, Tel: 0360/566484, Fax: 0359/4023719545, Nr. Inreg. SJ/1405/2013</small> <small>E-mail: <a href="mailto:scproiecttransilvania@proiect.ro">scproiecttransilvania@proiect.ro</a></small> <small>Site: <a href="http://www.proiecttransilvania.ro">www.proiecttransilvania.ro</a></small>		<b>BENEFICIAR: ASOCIAȚIA REGIONALĂ PENTRU DEZVOLTAREA INFRASTRUCTURII DIN BAZINUL HIDROGRAFIC SÔMES-TISA</b> <small>ADRESA: Str. I Decembrie 1918, nr 2, județul Salaj, România</small>
PROIECT NR.			40/2024
FAZA			S.F.
SCARA			1:500
DATA			2024
TITLU PLANȘĂ:	Profil longitudinal alimentare cu apa str. Cascadel		PLANȘA NR. PLA 29

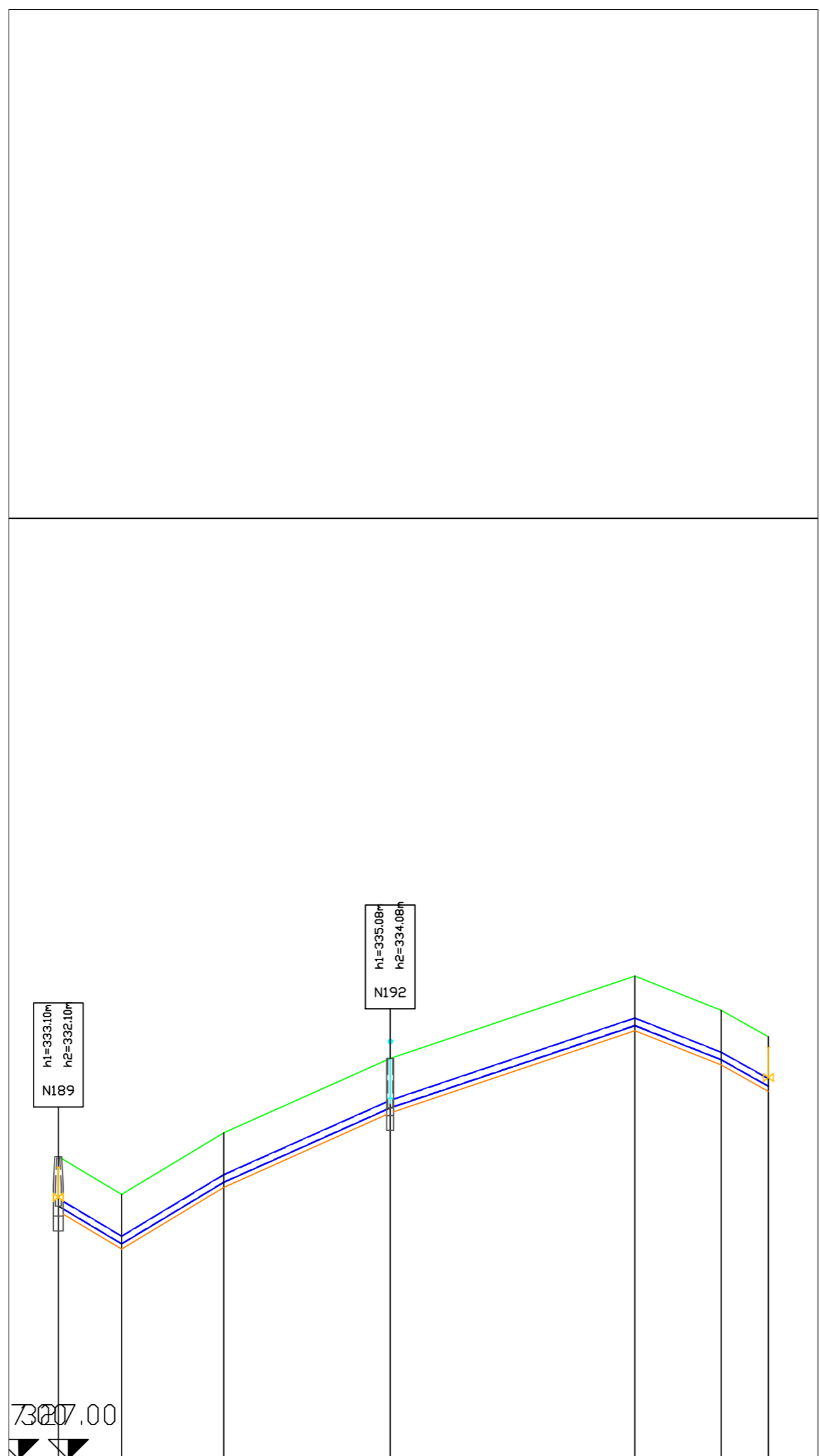
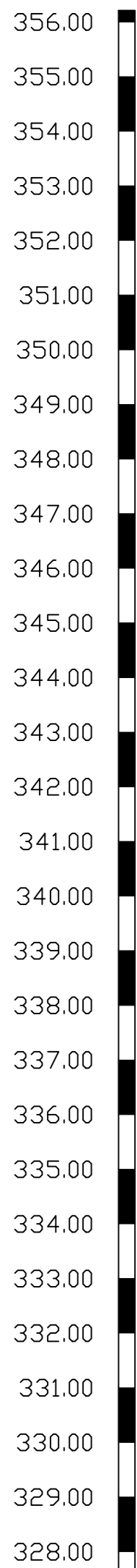




Nume	NI407 PN83 NI408 NI409 NI410 NI411 NI412 NI413 NI414 NI415 NI416 NI417 NI418 NI419 NI420 NI421 NI422 NI423																	
Cota teren [m]	340.51 343.56 346.27 348.97 349.24 349.46 349.55 349.87 350.29 353.84 356.83 358.56 360.58 362.81 363.11 363.51 364.00 364.83																	
Material conducta / Diametru nominal																		
Cota radier conducta [m]	339.51 342.56 345.27 347.97 348.24 348.46 348.55 348.87 349.29 352.84 355.83 357.56 359.58 361.81 362.11 362.51 363.22 363.83																	
Adancime radier conducta [m]	1.00 1.00 1.00 1.00 1.00 1.00 1.00 1.00 1.00 1.00 1.00 1.00 1.00 1.00 1.00 1.00 1.00 1.00																	
Adancime sapatura [m]	1.10 1.10 1.10 1.10 1.10 1.10 1.10 1.10 1.10 1.10 1.10 1.10 1.10 1.10 1.10 1.10 1.10 1.10																	
Cota sapatura [m]	339.41 342.46 345.17 347.87 348.14 348.36 348.45 348.77 349.19 352.74 355.73 357.46 359.48 361.71 362.01 362.41 363.12 363.73																	
Panta [‰]	-118.86	-123.54	-112.83	-91.18	-54.48	-27.36	-15.41	-10.18	-48.00	-91.59	-108.21	-98.71	-87.95	-71.60	-14.81	-26.12	-46.59	-70.15
Lungime sectiune [m]	30.39	24.61	24.04	29.59	4.98	7.93	6.00	6.36	8.88	38.75	27.65	17.48	23.00	31.07	20.35	15.54	15.12	8.68
Lungime cumulata [m]	61 m	85.61 m	109.65 m	139.24 m	144.22 m	152.15 m	158.15 m	164.51 m	173.39 m	212.14 m	239.79 m	257.27 m	274.75 m	305.82 m	326.17 m	341.71 m	356.83 m	365.51 m
Lungime / Panta	61 m / 118.86‰	24.80 m / 123.54‰	24.19 m / 112.83‰	29.72 m / 91.18‰	4.98 m / 54.48‰	7.93 m / 27.36‰	6.00 m / 15.41‰	6.36 m / 10.18‰	8.88 m / 48.00‰	38.75 m / 91.59‰	27.65 m / 108.21‰	17.48 m / 98.71‰	23.00 m / 87.95‰	31.15 m / 71.60‰	20.36 m / 14.81‰	15.54 m / 26.12‰	15.14 m / 46.59‰	8.70 m / 15‰



VERIFICATOR/EXPERT	NUME	SEMNĂTURĂ	REFERAT/EXPERTIZĂ NR./DATA
Proiectant:	<b>SC PROIECT-CONSTRUCT</b> <b>REGIUNEA TRANSILVANIA SRL</b> <small>Oradea, Str. Matei Corvin nr. 290, Tel: 0360/564484, Fax: 0359/677777</small> <small>CUI: RO2319545, Nr. Inreg. 15/1405/2013</small> <small>E-mail: proiecttransilvania@yahoo.com</small> <small>Site: www.proiecttransilvania.ro</small>		<b>BENEFICIAR: ASOCIAȚIA REGIONALĂ PENTRU DEZVOLTAREA INFRASTRUCTURII DIN BAZINUL HIDROGRAFIC SOMEȘ-TISA</b> <b>ADRESA: Str. 1 Decembrie 1918, nr 2, județul Salaj, Romania</b>
PROIECT NR.			40/2024
FAZA			S.F.
SCARA	1:500		Tитул проєкт: "EXTINDEREA SISTEMELOR DE ALIMENTARE CU APĂ ȘI CANALIZARE ÎN MUNICIPIUL ZĂLAU JUDEȚUL SĂLAJ."
DATA	2024		Tитул планșă: Profil longitudinal alimentare cu apă str. Cascadei
PLANSĂ NR.			PLA 29.1

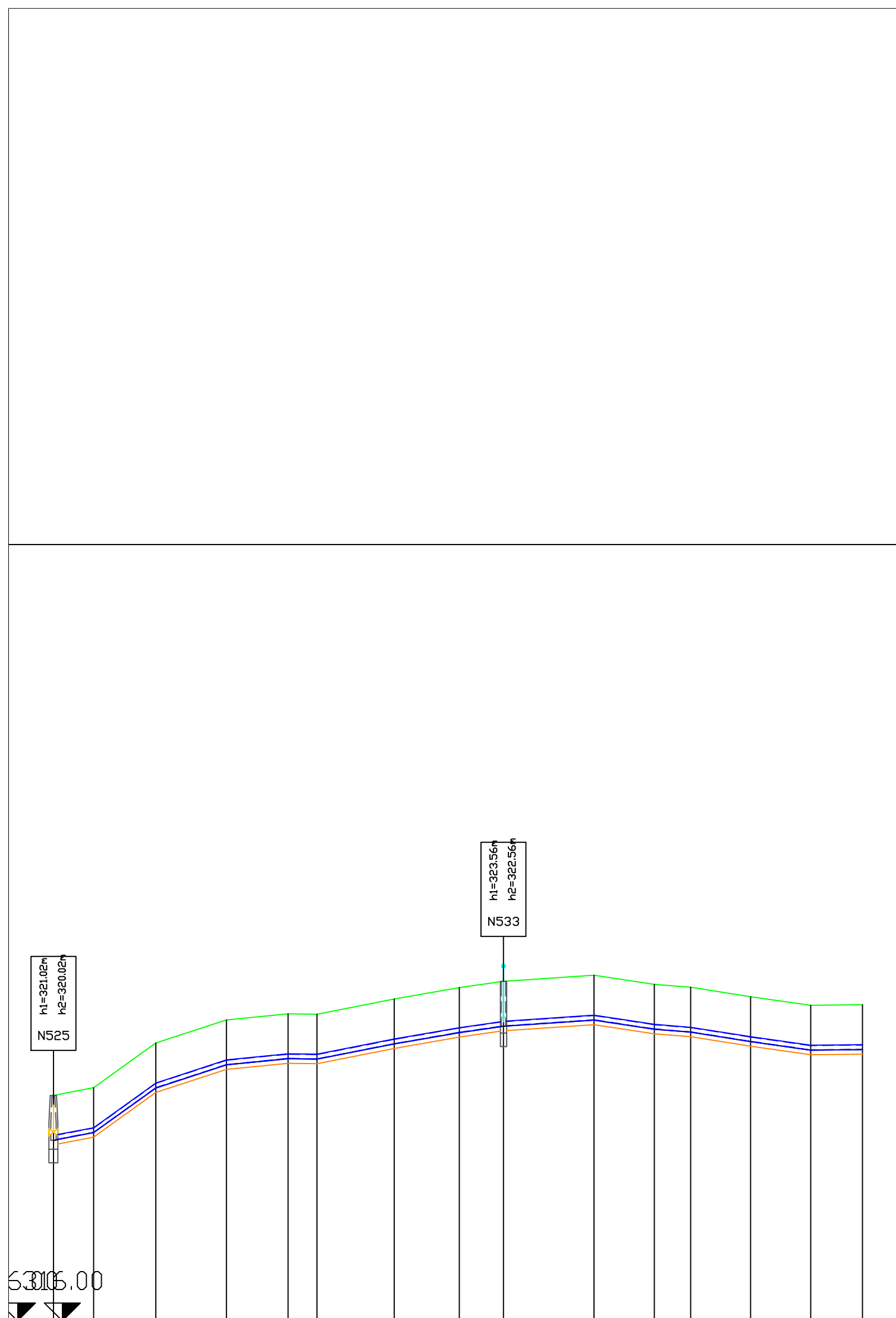


Nume	N189	N190	N191	N192	N193	N194	N195
Cota teren [m]	333.10	332.34	333.58	335.08	336.74	336.05	335.51
Material conducta / Diametru nominal	PEHD 160.00 mm						
Cota radier conducta [m]	332.10	331.34	332.58	334.08	335.74	335.05	334.51
Adancime radier conducta [m]	1.00	1.00	1.00	1.00	1.00	1.00	1.00
Adancime sapatura [m]	1.10	1.10	1.10	1.10	1.10	1.10	1.10
Cota sapatura [m]	332.00	331.24	332.48	333.98	335.64	334.95	334.41
Panta [‰]		59.76	-60.25	-44.73	-33.65	39.67	56.09
Lungime sectiune [m]		12.74	20.58	33.51	49.29	17.39	9.50
Lungime cumulata [m]	0+000.00	0+012.74	0+033.32	0+066.83	0+116.12	0+133.50	0+143.00
Lungime / Panta		12.77 m 59.76‰	20.62 m 60.25‰	33.54 m 44.73‰	49.31 m 33.65‰	17.40 m 39.67‰	9.54 m 56.09‰



VERIFICATOR/EXPERT	NUME	SEMNĂTURĂ	REFERAT/EXPERTIZĂ NR./DATA	
Proiectant:	<b>SC PROIECT-CONSTRUCT</b> <b>REGIUNEA TRANSILVANIA SRL</b> <small>Oradea, Str. Matei Corvin nr. 290, Tel: 0360/566484, Fax:0359/820000          CUI: RO2371945, Nr.Inreg. JS/1405/2013          E-mail: proiecttransilvania@yahoo.com          Site: www.proiecttransilvania.ro</small>		<b>BENEFICIAR: ASOCIAȚIA REGIONALĂ PENTRU DEZVOLTAREA INFRASTRUCTURII DIN BAZINUL HIDROGRAFIC SOMEȘ-TISA</b> <b>ADRESA: Str.1 Decembrie 1918, nr 2, județul Salaj, Romania</b>	<b>PROIECT NR. 40/2024</b>
SPECIFICAȚIE	NUME	SEMNĂTURĂ	SCARA	Titlu proiect:
Sef proiect	ing. Izsak Rudolf	<i>Izsak</i>	1:500	"EXTINDEREA SISTEMELOR DE ALIMENTARE CU APĂ ȘI CANALIZARE ÎN MUNICIPIUL ZALĂU JUDEȚUL SĂLAJ."
Proiectat	ing. Gaspar Zsolt-Endre	<i>Zsolt</i>	DATA	Titlu planșă:
Desenat	ing. Gaspar Zsolt-Endre	<i>Zsolt</i>	2024	Profil longitudinal alimentare cu apa str.Corneliu Coposu
				<b>FAZA S.F.</b>
				<b>PLANȘA NR. PLA 30</b>

345.00  
344.00  
343.00  
342.00  
341.00  
340.00  
339.00  
338.00  
337.00  
336.00  
335.00  
334.00  
333.00  
332.00  
331.00  
330.00  
329.00  
328.00  
327.00  
326.00  
325.00  
324.00  
323.00  
322.00  
321.00  
320.00  
319.00  
318.00  
317.00

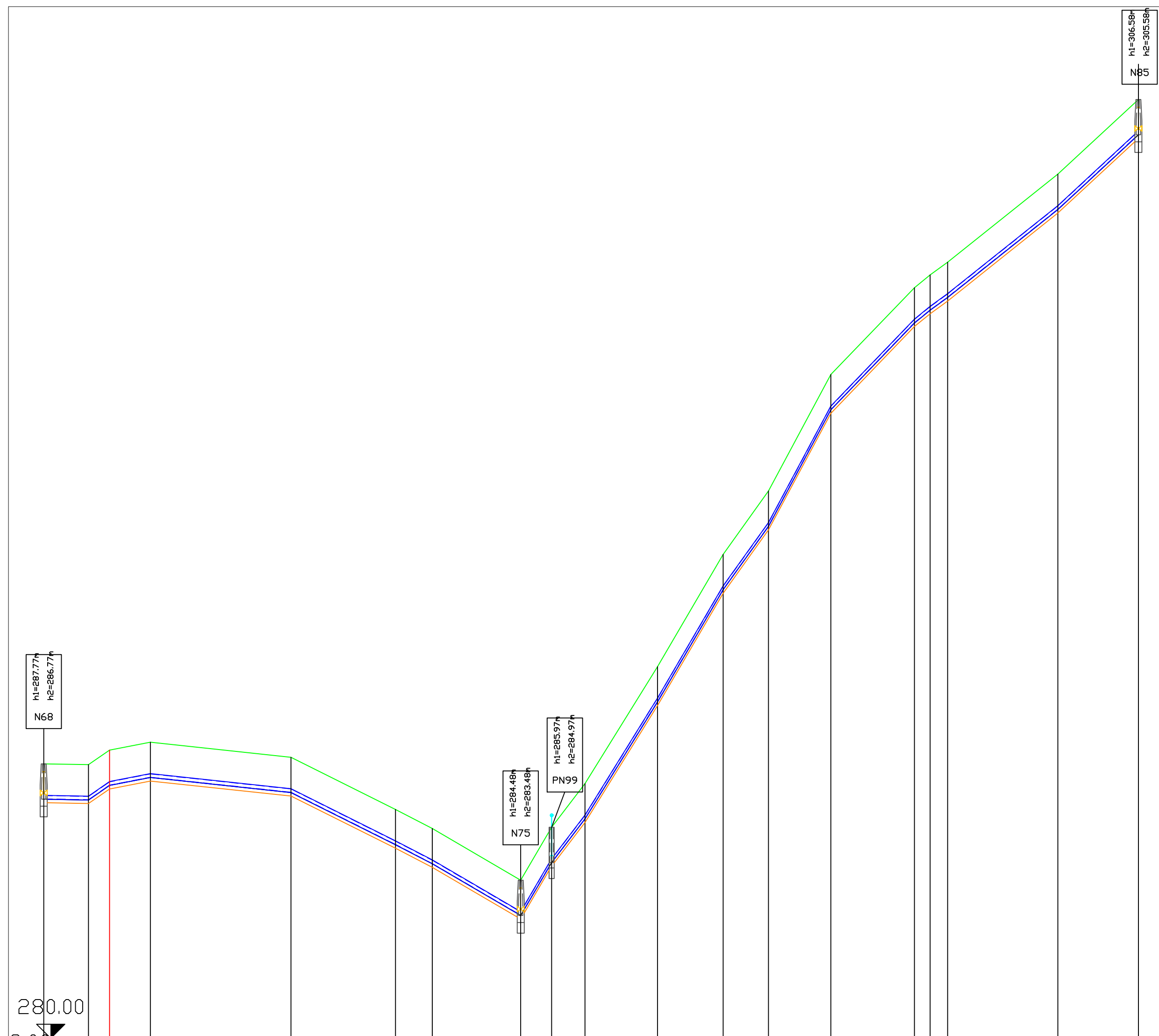


Nume	N525	N526	N527	N528	N529	N530	N531	N532	N533	N534	N535	N536	N537	N538	N539
Cota teren [m]	321.02	321.19	322.19	322.70	322.84	322.83	323.16	323.42	323.56	323.70	323.49	323.43	323.22	323.03	323.04
Material conducta / Diametru nominal	PEHD 110.00 mm														
Cota radier conducta [m]	320.02	320.19	321.19	321.70	321.84	321.83	322.16	322.42	322.56	322.70	322.49	322.43	322.22	322.03	322.04
Adancime radier conducta [m]	1.00	1.00	1.00	1.00	1.00	1.00	1.00	1.00	1.00	1.00	1.00	1.00	1.00	1.00	1.00
Adancime sapatura [m]	1.10	1.10	1.10	1.10	1.10	1.10	1.10	1.10	1.10	1.10	1.10	1.10	1.10	1.10	1.10
Cota sapatura [m]	319.92	320.09	321.09	321.60	321.74	321.73	322.06	322.32	322.46	322.60	322.39	322.33	322.12	321.93	321.94
Panta [‰]	-19.09	-71.86	-32.75	-9.94	1.52	-19.65	-17.50	-14.34	-6.79	15.16	8.12	15.72	14.27	-1.07	
Lungime sectiune [m]	8.96	13.84	15.67	13.75	6.40	17.21	14.47	9.82	20.17	13.40	8.07	13.36	13.35	11.52	
Lungime cumulata [m]	0+000.00	0+008.96	0+022.80	0+038.47	0+052.22	0+058.66	0+075.85	0+090.31	0+100.13	0+120.30	0+133.70	0+141.77	0+155.12	0+168.48	0+180.00
Lungime / Panta	8.96 m 19.00‰	13.87 m 71.86‰	15.68 m 32.75‰	13.75 m 9.94‰	6.40 m 1.52‰	17.21 m 19.65‰	14.47 m 17.50‰	9.82 m 14.34‰	20.17 m 6.79‰	13.40 m 15.16‰	8.07 m 8.12‰	13.36 m 15.72‰	13.35 m 14.27‰	11.52 m 1.07‰	



VERIFICATOR/EXPERT	NUME	SEMNAȚURĂ	REFERAT/EXPERTIZĂ NR./DATA
Proiectant:	<b>SC PROIECT-CONSTRUCT</b> <b>REGIUNEA TRANSILVANIA SRL</b> <small>Oradea, Str. Matei Corvin nr. 290, Tel: 0360/566484, Fax: 0359/822222          CUI: RO23719545, Nr. Inreg. JS/1405/2013          E-mail: proiecttransilvania@yahoo.com          Site: www.proiecttransilvania.ro</small>		<b>BENEFICIAR: ASOCIATIA REGIONALĂ PENTRU DEZVOLTAREA INFRASTRUCTURII DIN BAZINUL HIDROGRAFIC SOMEȘ-TISA</b> ADRESA: Str.1 Decembrie 1918 , nr 2 , judetul Salaj,Romania
PROIECT NR.			40 / 2024
FAZA			S.F.
PLANȘA NR.			PLA 31
SCARA	1:500	Titlu proiect:	"EXTINDEREA SISTEMELOR DE ALIMENTARE CU APĂ ȘI CANALIZARE ÎN MUNICIPIUL ZALĂU, JUDEȚUL SĂLAJ."
DATA	2024	Titlu planșă:	Profil longitudinal alimentare cu apă str. Mesesi

309.00  
308.00  
307.00  
306.00  
305.00  
304.00  
303.00  
302.00  
301.00  
300.00  
299.00  
298.00  
297.00  
296.00  
295.00  
294.00  
293.00  
292.00  
291.00  
290.00  
289.00  
288.00  
287.00  
286.00  
285.00  
284.00  
283.00  
282.00  
281.00



Nume	N68	N69	N70	N71	N72	N73	N74	N75	PN99	N76	N77	N78	N79	N80	N81	N82	N83	N84	N85
Cota teren [m]	287.77	287.75	288.16	288.38	287.96	286.48	285.94	284.48	285.97	287.21	290.52	293.70	295.49	298.79	301.25	301.61	301.97	304.47	306.58
Material conducta / Diametru nominal	PEHD 110.00 mm																		
Cota radier conducta [m]	286.77	286.75	287.16	287.38	286.96	285.48	284.94	283.48	284.97	286.21	289.52	292.70	294.49	297.79	300.25	300.61	300.97	303.47	305.58
Adancime radier conducta [m]	1.00	1.00	1.00	1.00	1.00	1.00	1.00	1.00	1.00	1.00	1.00	1.00	1.00	1.00	1.00	1.00	1.00	1.00	1.00
Adancime sapatura [m]	1.10	1.10	1.10	1.10	1.10	1.10	1.10	1.10	1.10	1.10	1.10	1.10	1.10	1.10	1.10	1.10	1.10	1.10	1.10
Cota sapatura [m]	286.67	286.65	287.06	287.28	286.86	285.38	284.84	283.38	284.87	286.11	289.42	292.60	294.39	297.69	300.15	300.51	300.87	303.37	305.48
Panta [‰]		1.79	-69.19	-19.40	10.71	49.94	51.85	58.41	-170.89	-130.75	-161.60	-170.69	-139.99	-186.67	-104.03	-80.81	-73.25	-79.79	-92.81
Lungime sectiune [m]		12.67	5.97	11.55	39.78	29.59	10.42	25.04	8.76	9.46	20.49	18.62	12.81	17.67	23.63	4.47	4.99	31.23	22.78
Lungime cumulata [m]	0+000.00	0+012.67	0+018.64	0+030.19	0+069.97	0+099.56	0+109.98	0+135.02	0+143.77	0+153.23	0+173.72	0+192.34	0+205.15	0+222.82	0+246.45	0+250.92	0+255.91	0+287.14	0+309.92
Lungime / Panta		12.67 m 1.79‰	5.99 m -19.40‰	11.55 m -19.40‰	39.78 m 10.71‰	29.62 m 49.94‰	10.42 m 51.85‰	25.08 m 58.41‰	8.86 m -170.89‰	9.54 m -130.75‰	20.76 m -161.60‰	18.89 m -170.69‰	12.93 m -139.99‰	17.97 m -186.67‰	23.76 m -104.03‰	4.49 m -80.81‰	4.33 m -73.25‰	31.23 m -79.79‰	22.88 m -92.81‰

VERIFICATOR/EXPERT	NUME	SEMNĂTURĂ	REFERAT/EXPERTIZĂ NR./DATA
Proiectant:	<b>SC PROIECT-CONSTRUCT</b> <b>REGIUNEA TRANSILVANIA SRL</b> <small>Oradea, Str. Matei Corvin nr. 290, Tel: 0360/566484, Fax:0359/615971            CUI: RO23719545, Nr. Inreg. SJ/1405/2013            E-mail: proiecttransilvania@yahoo.com            Site: www.proiecttransilvania.ro</small>		BENEFICIAR: ASOCIAȚIA REGIONALĂ PENTRU DEZVOLTAREA INFRASTRUCTURII DIN BAZINUL HIDROGRAFIC SOMEȘ-TISA ADRESA: Str.1 Decembrie 1918 , nr 2 , judetul Salaj,Romania
SEMFINEC	NUME	SEMNĂTURĂ	SCARA
Sef proiect	ing. Izsak Rudolf	<i>[Signature]</i>	1:500
Proiectat	ing. Gaspar Zsolt-Endre	<i>[Signature]</i>	DATA
Desenat	ing. Gaspar Zsolt-Endre	<i>[Signature]</i>	2024
PROIECT NR.	40 / 2024		FAZA
PLANȘA NR.	PLA 32		Tитул проєкт: "EXTINDEREA SISTEMELOR DE ALIMENTARE CU APA ȘI CANALIZARE ÎN MUNICIPIUL ZALĂU, JUDEȚUL SALAJ."
	Tитул проєкт: Profil longitudinal alimentare cu apa str. Bradetului		



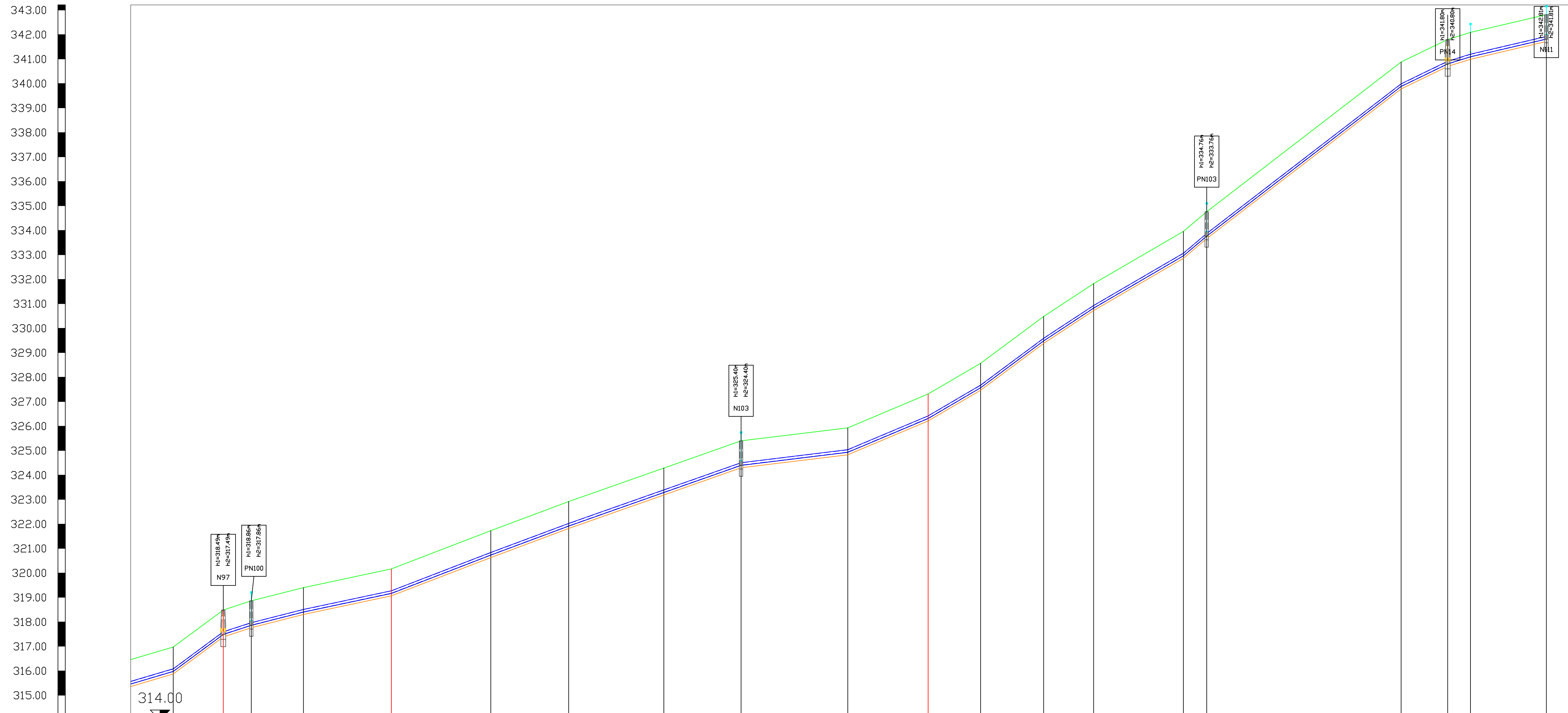
317.00  
316.00  
315.00  
314.00  
313.00  
312.00  
311.00  
310.00  
309.00  
308.00  
307.00  
306.00  
305.00  
304.00  
303.00  
302.00  
301.00  
300.00  
299.00  
298.00  
297.00  
296.00  
295.00  
294.00  
293.00  
292.00  
291.00  
290.00  
289.00



Nume	N86 PN12 N87	PN10	N88	N89	N90	N91	N92	N93	N94	N95
Cota teren [m]	289.80 290.16 290.94	291.92	294.86	299.12	301.71	306.39	310.84	313.20	315.07	316.13
Material conducta / Diametru nominal										
Cota radier conducta [m]	288.80 289.16 289.94	290.92	293.86	298.12	300.71	305.39	309.84	312.20	314.07	315.13
Adancime radier conducta [m]	1.00 1.00 1.00	1.00	1.00	1.00	1.00	1.00	1.00	1.00	1.00	1.00
Adancime sapatura [m]	1.10 1.10 1.10	1.10	1.10	1.10	1.10	1.10	1.10	1.10	1.10	1.10
Cota sapatura [m]	288.70 289.06 289.84	290.82	293.76	298.02	300.61	305.29	309.74	312.10	313.97	315.03
Panta [‰]	-121.88 -88.85 -60.48	-63.59	-83.02	-87.96	-99.00	-99.54	-73.79	-85.11	-35.28	
Lungime sectiune [m]	2.91 8.80 16.23	46.21	51.38	29.38	47.33	44.63	32.10	21.96	30.08	
Lungime cumulata [m]	0+000.00 0+002.91 0+011.72 0+027.95	0+074.16	0+125.54	0+154.92	0+202.25	0+246.88	0+278.98	0+300.94	0+331.02	
Lungime / Panta	121.88‰ 16.26 m 67.48‰	46.31 m	63.59‰	51.56 m	83.02‰	29.50 m	87.96‰	47.56 m	99.00‰	44.85 m
										99.54‰
										32.18 m
										73.79‰
										22.04 m
										85.11‰
										30.10 m
										35.28‰
										28.38 m



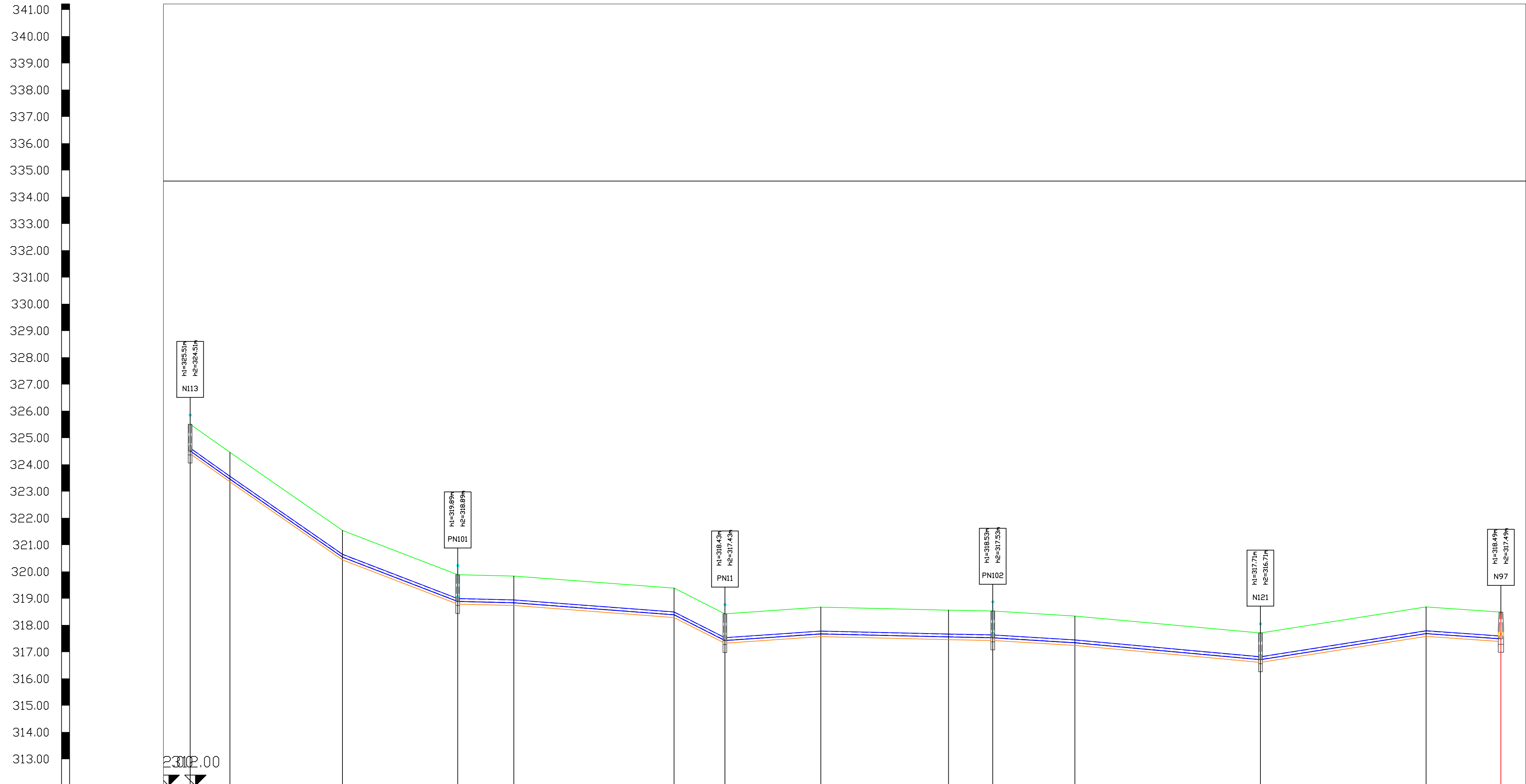
VERIFICATOR/EXPERT	NUME	SEMNĂTURĂ	REFERAT/EXPERTIZĂ NR./DATA
Proiectant:	<b>SC PROIECT-CONSTRUCT</b> <b>REGIUNEA TRANSILVANIA SRL</b> <small>Oradea, Str. Matei Corvin nr. 290, Tel: 0360/566484, Fax: 0359/800000          CUI: RO233719545, Nr. Inreg. JS/1405/2013          E-mail: proiecttransilvania@yahoo.com          Site: www.proiecttransilvania.ro</small>		<b>BENEFICIAR: ASOCIAȚIA REGIONALĂ PENTRU DEZVOLTAREA INFRASTRUCTURII DIN BAZINUL HIDROGRAFIC SOMES-TISA</b> <b>ADRESA: Str. I Decembrie 1918 , nr 2 , judetul Salaj, Romania</b>
SEMNĂTURĂ	NUME	SEMNĂTURĂ	SCARA
Sef proiect	ing. Izsak Rudolf	<i>[Signature]</i>	1:500
Proiectat	ing. Gaspar Zsolt-Endre	<i>[Signature]</i>	DATA
Desenat	ing. Gaspar Zsolt-Endre	<i>[Signature]</i>	2024
Titlu proiect:			<b>FAZA</b>
"EXTINDEREA SISTEMELOR DE ALIMENTARE CU APĂ ȘI CANALIZARE ÎN MUNICIPIUL ZĂLĂU, JUDEȚUL SĂLĂU."			<b>S.F.</b>
Titlu planșă:			<b>PLAȘA NR.</b>
Profil longitudinal alimentare cu apă str. Cerbului			<b>PLA 33</b>



Nume	N96	N97	PN100	N98	N99	NI00	NI01	NI02	NI03	NI04	NI05	PN103	NI06	NI07	NI08	PN103	NI09	PN104	NI10	NI11
Cota teren [m]	316.97	318.49	318.86	319.40	320.16	321.73	322.92	324.29	325.40	325.93	327.31	328.56	330.48	331.82	333.95	334.76	340.88	341.80	342.09	342.81
Material conducta / Diametru nominal	PEHD 110.00 mm																			
Cota radier conducta [m]	315.97	317.49	317.86	318.40	319.16	320.73	321.92	323.29	324.40	324.93	326.31	327.56	329.48	330.82	332.95	333.76	339.88	340.80	341.29	341.81
Adancime radier conducta [m]	1.00	1.00	1.00	1.00	1.00	1.00	1.00	1.00	1.00	1.00	1.00	1.00	1.00	1.00	1.00	1.00	1.00	1.00	1.00	1.00
Adancime sapatura [m]	1.10	1.10	1.10	1.10	1.10	1.10	1.10	1.10	1.10	1.10	1.10	1.10	1.10	1.10	1.10	1.10	1.10	1.10	1.10	1.10
Cota sapatura [m]	315.87	317.39	317.76	318.30	319.06	320.63	321.82	323.19	324.30	324.83	326.21	327.46	329.38	330.72	332.85	333.66	339.78	340.70	340.99	341.71
Panta [%]	-29.60	-74.07	-32.57	-25.41	-21.26	-38.52	-37.31	-35.26	-35.22	-12.21	-42.13	-58.48	-74.40	-65.63	-58.24	-84.70	-77.04	-48.37	-31.18	-23.38
Lungime sectiune [m]	28.37	20.42	11.45	21.31	35.89	40.64	40.61	31.82	38.85	31.53	43.57	32.81	21.48	25.79	20.43	36.64	79.40	19.02	9.31	31.00
Lungime cumulata [m]	315.97	317.49	317.86	318.40	319.16	320.73	321.92	323.29	324.40	324.93	326.31	327.56	329.48	330.82	332.95	333.76	339.88	340.80	341.29	341.81
Lungime / Panta	29.60%	20.48 m	74.07%	11.45 m	21.32 m	35.41%	35.90 m	21.26%	40.64 m	38.52%	31.84 m	37.31%	38.88 m	35.26%	31.55 m	35.22%	43.58 m	12.21%	32.84 m	42.13%



VERIFICATOR/EXPERT	NUME	SEMNAȚURĂ	REFERAT/EXPERTIZĂ NR./DATA
Proiectant:	<b>SC PROIECT-CONSTRUCT</b> <b>REGIUNEA TRANSILVANIA SRL</b> Drăznea, Str. Matei Corvin nr. 290, Tel: 0360/564484, Fax: 0359/... CUI: 602271945, Nr. Inreg: 351405/2013 E-mail: <a href="mailto:regiunetransilvania@proiect.ro">regiunetransilvania@proiect.ro</a> Site: <a href="http://www.proiecttransilvania.ro">www.proiecttransilvania.ro</a>		BENEFICIAR: ASOCIAȚIA REGIONALĂ PENTRU DEZVOLTAREA INFRASTRUCTURII DIN BAZINUL HIDROGRAFIC SOMEȘ-TISA ADRESA: Str.1 Decembrie 1918, nr 2, județul Sălaj, România
Proiectat	ing. Izsak Rudolf	<i>[Signature]</i>	SCARA 1:500
Desenat	ing. Gaspar Zsolt-Endre	<i>[Signature]</i>	DATA 2024
FAZA	S.F.		PLANSĂ NR. PLA 33.1

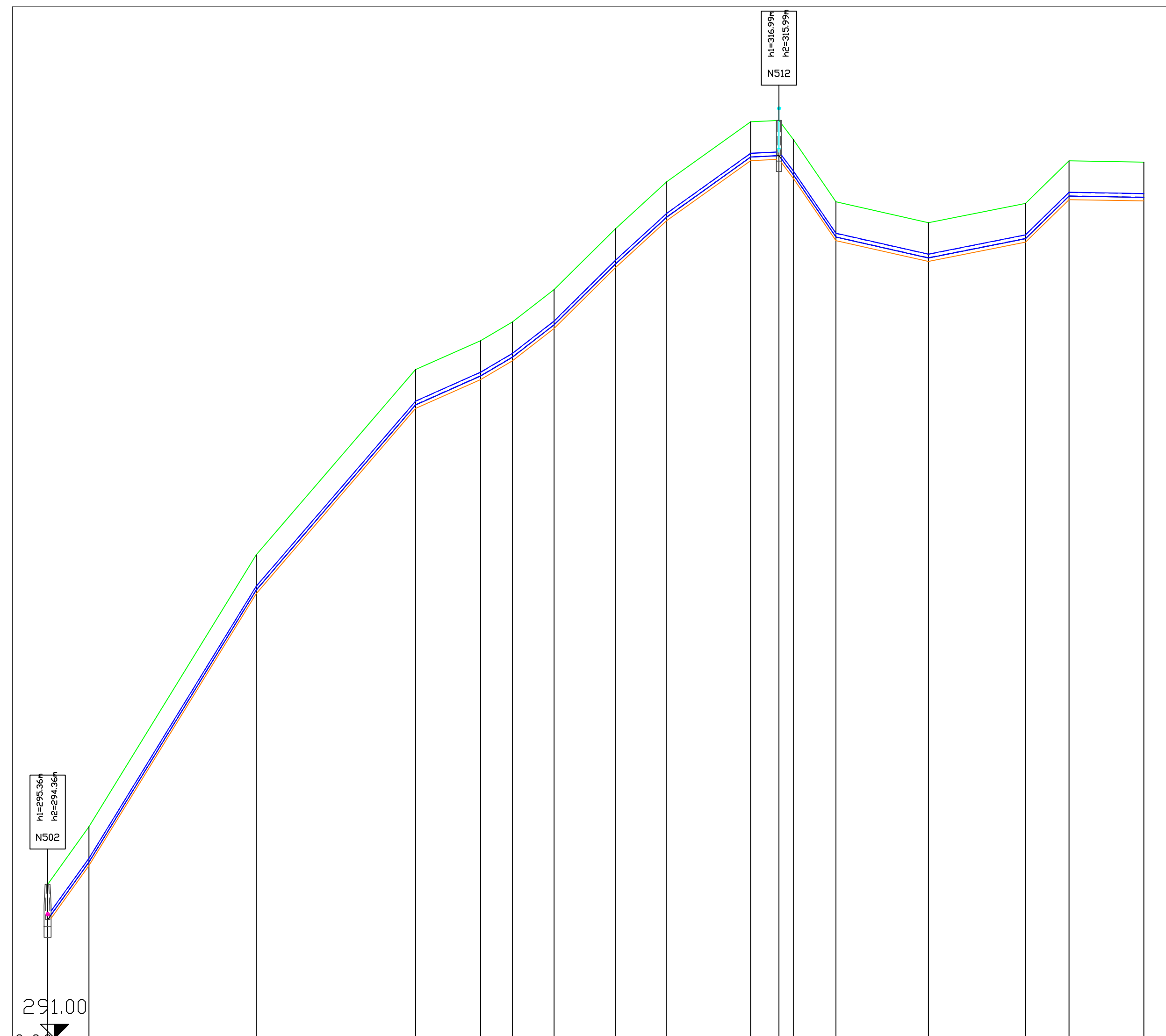


Nume	N113	N114	N115	PN101	N116	N117	PN11	N118	N119	PN102	N120	N121	N122	N97							
Cota teren [m]	325.51	324.46	321.54	319.89	319.84	319.39	318.43	318.67	318.56	318.53	318.34	317.71	318.68	318.49							
Material conducta / Diametru nominal								PEHD 110.00 mm													
Cota radier conducta [m]	324.51	323.46	320.54	318.89	318.84	318.39	317.43	317.67	317.56	317.53	317.34	316.71	317.68	317.49							
Adancime radier conducta [m]	1.00	1.00	1.00	1.00	1.00	1.00	1.00	1.00	1.00	1.00	1.00	1.00	1.00	1.00							
Adancime sapatura [m]	1.10	1.10	1.10	1.10	1.10	1.10	1.10	1.10	1.10	1.10	1.10	1.10	1.10	1.10							
Cota sapatura [m]	324.41	323.36	320.44	318.79	318.74	318.29	317.33	317.57	317.46	317.43	317.24	316.61	317.58	317.39							
Panta [‰]		70.81	69.38		38.42	2.39		7.51		50.56	-6.90		2.37	1.87	6.11		9.10		-15.69		6.97
Lungime sectiune [m]		14.88	42.02		43.05	20.96		59.88		19.00	35.82		47.72	16.51	30.69		69.30		61.90		27.94
Lungime cumulata [m]	0+000.00	0+014.88	0+056.90	0+099.95	0+143.00	0+163.96	0+183.84	0+192.72	0+212.60	0+232.48	0+248.30	0+264.20	0+280.10	0+310.00	0+340.90	0+370.80	0+400.70	0+430.60	0+461.50	0+493.40	0+521.30
Lungime / Panta		14.91 m 70.81‰	69.38 m 69.38‰	42.12 m 38.42‰	43.08 m 2.39‰	20.96 m 7.51‰	59.88 m 50.56‰	35.82 m 6.90‰	19.00 m 2.37‰	47.72 m 1.87‰	16.51 m 6.11‰	30.69 m 9.10‰	69.30 m 15.69‰	61.91 m 6.97‰	27.94 m						




VERIFICATOR/EXPERT	NUME	SEMNĂTURĂ	REFERAT/EXPERTIZĂ NR./DATA
Proiectant:	<b>SC PROIECT-CONSTRUCT</b> <b>REGIUNEA TRANSILVANIA SRL</b> Oradea, Str. Matei Corvin nr. 290, Tel: 0360/866484, Fax: 0359/... CUI: RO23719545, Nr. Inreg: JS/1405/2013 E-mail: <a href="mailto:proiect@proiecttransilvania.ro">proiect@proiecttransilvania.ro</a> Site: <a href="http://www.proiecttransilvania.ro">www.proiecttransilvania.ro</a>		<b>BENEFICIAR: ASOCIAȚIA REGIONALĂ PENTRU DEZVOLTAREA INFRASTRUCTURII DIN BAZINUL HIDROGRAFIC SOMES-TISA</b> ADRESA: Str.1 Decembrie 1918, nr 2, judetul Salaj,Romania
Proiectat:	ing. Gaspar Zsolt-Endre		DATA 2024
Desenat:	ing. Gaspar Zsolt-Endre		
SCARA	1:500		
Tитуl proiect:	"EXTINDEREA SISTEMELOR DE ALIMENTARE CU APĂ ȘI CANALIZARE ÎN MUNICIPIUL ZĂLĂUJULUI DE LA STR. CERBULUI"		
FAZA	S.F.		
PLANȘA NR.	PLA 33.2		

320.00  
319.00  
318.00  
317.00  
316.00  
315.00  
314.00  
313.00  
312.00  
311.00  
310.00  
309.00  
308.00  
307.00  
306.00  
305.00  
304.00  
303.00  
302.00  
301.00  
300.00  
299.00  
298.00  
297.00  
296.00  
295.00  
294.00  
293.00  
292.00




Nume	N502	N503	N504	N505	N506	N507	N508	N509	N510	N511	N512	N513	N514	N515	N516	N517	N518
Cota teren [m]	295.36	296.99	304.69	309.93	310.75	311.28	312.20	313.93	315.25	316.95	316.99	316.45	314.68	314.09	314.64	315.84	315.81
Material conducta / Diametru nominal	PEHD 110.00 M																
Cota radier conducta [m]	294.36	295.99	303.69	308.93	309.75	310.28	311.20	312.93	314.25	315.95	315.99	315.45	313.68	313.09	313.64	314.84	314.81
Adancime radier conducta [m]	1.00	1.00	1.00	1.00	1.00	1.00	1.00	1.00	1.00	1.00	1.00	1.00	1.00	1.00	1.00	1.00	1.00
Adancime sapatura [m]	1.10	1.10	1.10	1.10	1.10	1.10	1.10	1.10	1.10	1.10	1.10	1.10	1.10	1.10	1.10	1.10	1.10
Cota sapatura [m]	294.26	295.89	303.59	308.83	309.65	310.18	311.10	312.83	314.15	315.85	315.89	315.35	313.58	312.99	313.54	314.74	314.71
Panta [‰]		-139.20	-162.78	-116.26	-44.53	-58.83	-77.64	-99.21	-91.55	-71.53	-4.82	13.01	146.51	22.56	-19.90	-97.49	1.69
Lungime sectiune [m]	11.72	47.30	45.09	18.41	9.00	11.82	17.42	14.45	23.75	8.00	4.07	12.06	26.16	27.46	12.35	21.16	
Lungime cumulata [m]	0+000.00	0+011.72	0+059.02	0+104.10	0+122.51	0+131.51	0+143.33	0+160.75	0+175.20	0+198.95	0+206.95	0+211.02	0+237.18	0+249.22	0+276.70	0+289.05	0+310.21
Lungime / Panta	11.82 m 189.20‰	47.92 m	45.39 m 162.78‰	18.43 m 116.26‰	9.02 m 14.53‰	11.88 m 83.97‰	17.50 m 77.84‰	14.51 m 99.21‰	23.81 m 94.55‰	8.00 m 71.53‰	4.07 m 14.82‰	12.06 m 146.51‰	26.16 m 22.56‰	27.47 m 19.90‰	12.41 m 97.49‰	21.16 m 1.69‰	




VERIFICATOR/EXPERT	NUME	SEMNAȚURĂ	REFERAT/EXPERTIZĂ NR./DATA
Proiectant:	<b>SC PROIECT-CONSTRUCT</b> <b>REGIUNEA TRANSILVANIA SRL</b> <small>Oradea, Str. Matei Corvin nr. 290, Tel: 0360/566484, Fax: 0359/655211          CUI: RO23719545, Nr. Inreg: 351405/2013          E-mail: proiecttransilvania@yahoo.com          Site: www.proiecttransilvania.ro</small>		
BENEFICIAR:	ASOCIATIA REGIONALĂ PENTRU DEZVOLTAREA INFRASTRUCTURII DIN BAZINUL HIDROGRAFIC SOMEȘ-TISA		
ADRESA:	Str.1 Decembrie 1918 , nr 2 , Judetul Salaj,Romania		
Tytu proiect:	"EXTINDEREA SISTEMELOR DE ALIMENTARE CU APA SI CANALIZARE IN MUNICIPIUL ZALAU, JUDETUL SALAJ."		PROIECT NR. 40 / 2024
FAZA	S.F.		
Tytu planșă:	Profil longitudinal alimentare cu apa str.Ion Agarbiceanu		PLANȘA NR. PLA 34
SPECIFICAȚIE	NUME	SEMNAȚURĂ	SCARA
Sef proiect	ing. Izsak Rudolf	<i>[Signature]</i>	1:500
Proiectat	ing. Gaspar Zsolt-Endre	<i>[Signature]</i>	DATA 2024
Desenat	ing. Gaspar Zsolt-Endre	<i>[Signature]</i>	

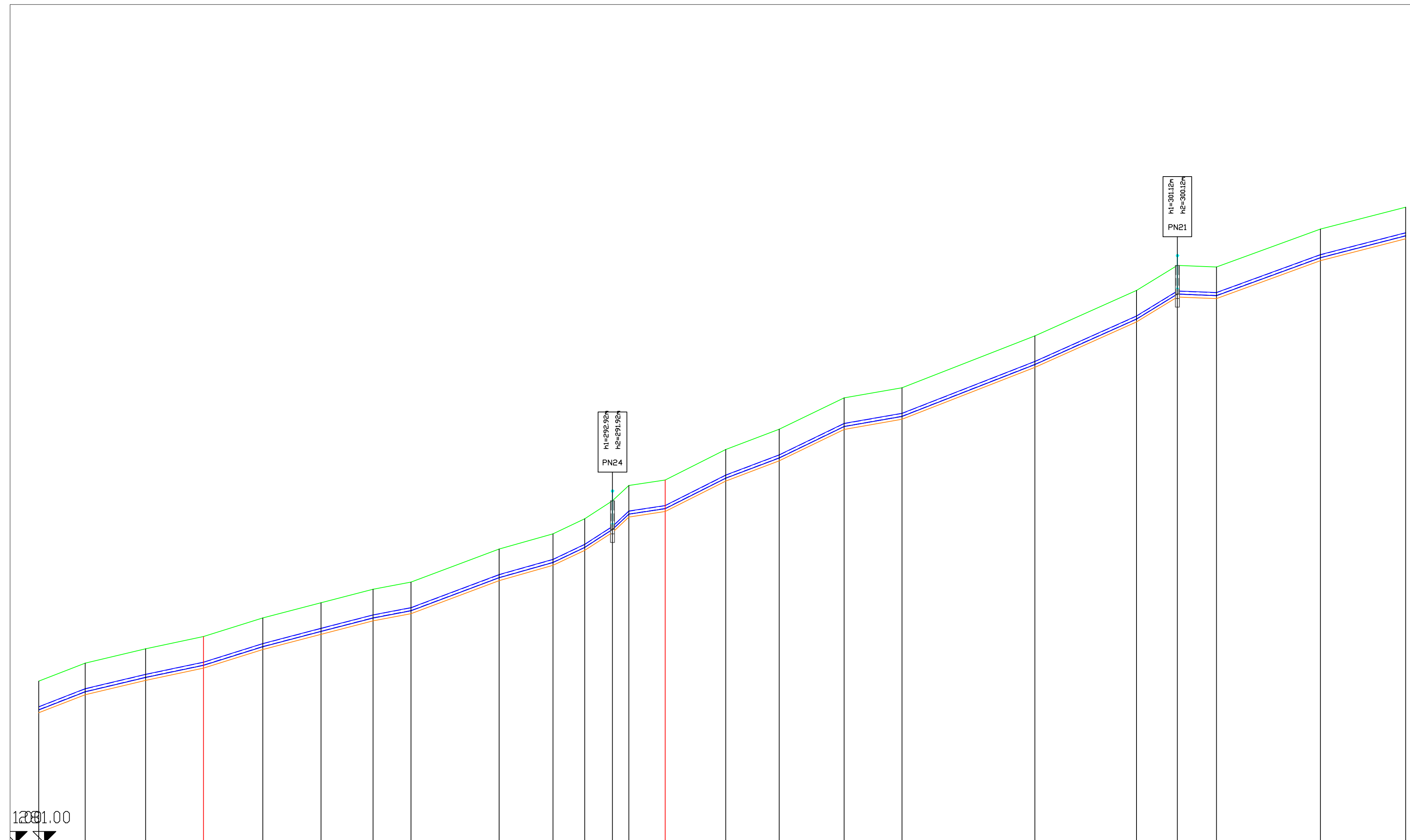
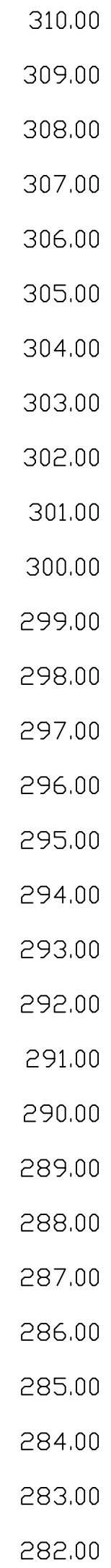
302.00  
301.00  
300.00  
299.00  
298.00  
297.00  
296.00  
295.00  
294.00  
293.00  
292.00  
291.00  
290.00  
289.00  
288.00  
287.00  
286.00  
285.00  
284.00  
283.00  
282.00  
281.00  
280.00  
279.00  
278.00  
277.00  
276.00  
275.00  
274.00



Nume	N12	N13	N14	N15	N16	N17	N18	N19
Cota teren [m]	278.29	278.65	279.25	280.07	280.48	280.77	280.97	280.97
Material conducta / Diametru nominal	PEHD 110.00 mm							
Cota radier conducta [m]	277.29	277.65	278.25	279.07	279.48	279.77	279.97	279.97
Adancime radier conducta [m]	1.00	1.00	1.00	1.00	1.00	1.00	1.00	1.00
Adancime sapatura [m]	1.10	1.10	1.10	1.10	1.10	1.10	1.10	1.10
Cota sapatura [m]	277.19	277.55	278.15	278.97	279.38	279.67	279.87	279.8
Panta [‰]		-36.84	-30.81	-48.03	-39.95	-26.92	-46.33	0.32
Lungime sectiune [m]		9.84	19.32	17.05	10.36	10.62	4.42	6.30
Lungime cumulata [m]	0+000.00	0+009.84	0+029.16	0+046.21	0+056.57	0+067.19	0+071.61	0+077.91
Lungime / Panta		9.84 m 34.84‰	19.33 m 30.81‰	17.07 m 48.03‰	10.37 m 39.95‰	10.62 m 26.92‰	4.42 m 46.33‰	6.30 m 0.32‰



VERIFICATOR/EXPERT	NUME	SEMNĂTURĂ	REFERAT/EXPERTIZĂ NR./DATA
Proiectant:	<b>SC PROIECT-CONSTRUCT</b> <b>REGIUNEA TRANSILVANIA SRL</b> Oradea, Str. Matei Corvin nr. 290, Tel: 0360/566484, Fax: 0359/615921 CUI: RO23719545, Nr. Inreg: 35/1405/2013 E-mail: proiecttransilvania@yahoo.com Site: www.proiecttransilvania.ro		BENEFICIAR: ASOCIATIA REGIONALA PENTRU DEZVOLTAREA INFRASTRUCTURII DIN BAZINUL HIDROGRAFIC SOMEȘ-TISA ADRESA: Str.1 Decembrie 1918 , nr 2 , Judetul Salaj,Romania
PROIECT NR.			40 / 2024
SPECIFICAȚIE	NUME	SEMNĂTURĂ	SCARA
Sef proiect	ing. Izsak Rudolf	<i>Izsak Rudolf</i>	1:500
Proiectat	ing. Gaspar Zsolt-Endre	<i>Zsolt-Endre Gaspar</i>	DATA
Desenat	ing. Gaspar Zsolt-Endre	<i>Zsolt-Endre Gaspar</i>	2024
Titlu proiect:			FAZA
"EXTINDEREA SISTEMELOR DE ALIMENTARE CU APĂ ȘI CANALIZARE ÎN MUNICIPIUL ZĂLAU, JUDEȚUL SALAJ."			S.F.
Titlu planșă:			PLANȘA NR.
Profil longitudinal alimentare cu apă str.22 Decembrie			PLA 35



Nume	N599	N600	N601	N602	N603	N604	N605	N606	N607	N608	N609	PN24	N610	N611	N612	N613	N614	N615	N616	N617	PN21	N618	N590	N591
Cota teren [m]	286.63	287.26	287.76	288.19	288.84	289.37	289.84	290.09	291.24	291.77	292.29	292.92	293.45	293.64	294.71	295.41	296.50	296.86	298.67	300.25	301.12	301.07	302.38	303.15
Material conducta / Diametru nominal	PEHD 110.00 mm																							
Cota radier conducta [m]	286.63	286.26	286.76	287.19	287.84	288.37	288.84	289.09	290.24	290.77	291.29	291.92	292.45	292.64	293.71	294.41	295.50	295.86	297.67	299.25	300.12	300.07	301.38	302.15
Adancime radier conducta [m]	1.00	1.00	1.00	1.00	1.00	1.00	1.00	1.00	1.00	1.00	1.00	1.00	1.00	1.00	1.00	1.00	1.00	1.00	1.00	1.00	1.00	1.00	1.00	1.00
Adancime sapatura [m]	1.10	1.10	1.10	1.10	1.10	1.10	1.10	1.10	1.10	1.10	1.10	1.10	1.10	1.10	1.10	1.10	1.10	1.10	1.10	1.10	1.10	1.10	1.10	1.10
Cota sapatura [m]	285.53	286.16	286.66	287.09	287.74	288.27	288.74	288.99	290.14	290.67	291.19	291.82	292.35	292.54	293.61	294.31	295.40	295.76	297.57	299.15	300.02	299.97	301.28	302.05
Panta [%]	-38.89	-23.74	-21.08	-31.36	-26.21	-25.84	-19.05	-37.51	-28.28	-47.41	-64.65	-93.39	-15.32	-50.23	-37.92	-48.32	-17.55	-39.06	-44.70	-61.19	3.91	-36.45	-25.69	
Lungime sectiune [m]	16.20	21.05	20.16	20.64	20.28	18.13	13.22	30.70	18.77	11.02	9.69	5.71	12.63	21.12	18.60	22.63	20.13	46.26	35.42	14.22	13.60	36.19	29.71	
Lungime cumulata [m]	0+000.00	0+016.19	0+037.24	0+057.88	0+078.08	0+096.33	0+116.42	0+129.65	0+160.33	0+179.10	0+190.12	0+199.81	0+205.52	0+218.15	0+239.27	0+261.90	0+282.03	0+302.16	0+348.42	0+383.84	0+397.44	0+411.04	0+447.23	0+476.94
Lungime / Panta	16.20 m 38.89%	21.05 m 23.74%	20.16 m 21.08%	20.64 m 31.36%	20.28 m 26.21%	18.13 m 25.84%	13.22 m 19.05%	30.70 m 37.51%	18.77 m 28.28%	11.02 m 47.41%	9.69 m 64.65%	5.71 m 93.39%	12.63 m 15.32%	21.12 m 50.23%	18.60 m 37.92%	22.63 m 48.32%	20.13 m 17.55%	46.30 m 39.06%	35.45 m 44.70%	14.25 m 61.19%	13.60 m 3.91%	36.22 m 36.45%	29.72 m 25.69%	



VERIFICATOR/EXPERT	NUME	SEMNAȚURĂ	REFERAT/EXPERTIZĂ NR./DATA
Proiectant:	SC PROIECT-CONSTRUCT REGIUNEA TRANSILVANIA SRL Oradea, Str. Matei Corvin nr. 290, Tel: 0360/566484, Fax: 0359/400000 CUI: RO23719545, Nr. Inreg: 25/1405/2013 E-mail: proiecttransilvania@proiect.ro Site: www.proiecttransilvania.ro		BENEFICIAR: ASOCIATIA REGIONALĂ PENTRU DEZVOLTAREA INFRASTRUCTURII DIN BAZINUL HIDROGRAFIC SOMEȘ-TISA ADRESA: Str.1 Decembrie 1918, nr 2, județul Salaj, Romania
PROIECT NR.			40/2024
SCARĂ	1:500	DATA	2024
FAZĂ	S.F.		PLANSA NR. PLA 36

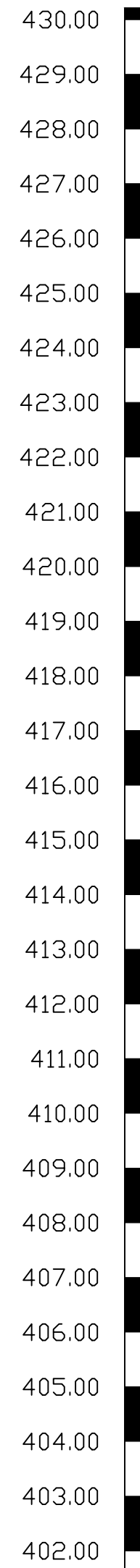


321.00  
320.00  
319.00  
318.00  
317.00  
316.00  
315.00  
314.00  
313.00  
312.00  
311.00  
310.00  
309.00  
308.00  
307.00  
306.00  
305.00  
304.00  
303.00  
302.00  
301.00  
300.00  
299.00  
298.00  
297.00  
296.00  
295.00  
294.00  
293.00

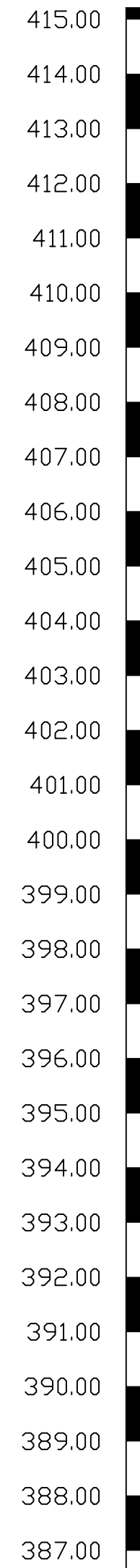


Nume	NI424	PN89	NI425	NI426	NI427	NI428	NI429	NI430	NI431	NI432	NI433	NI434	NI435	NI436	NI437	NI438	NI439	NI440	NI441	NI442	NI443	NI444	NI445	
Cota teren [m]	298.47	298.00	298.62	299.24	299.57	299.60	299.66	299.86	299.75	300.27	300.85	301.43	302.23	302.65	303.22	303.59	304.17	304.57	304.90	306.13	307.52	308.12	307.90	
Material conducta / Diametru nominal	PEHD 110.00 mm																							
Cota radier conducta [m]	297.47	297.00	297.62	298.24	298.57	298.60	298.66	298.86	298.75	299.27	299.85	300.43	301.23	301.65	302.22	302.59	303.17	303.57	303.90	305.13	306.52	307.12	306.90	
Adancime radier conducta [m]	1.00	1.00	1.00	1.00	1.00	1.00	1.00	1.00	1.00	1.00	1.00	1.00	1.00	1.00	1.00	1.00	1.00	1.00	1.00	1.00	1.00	1.00	1.00	
Adancime sapatura [m]	1.10	1.10	1.10	1.10	1.10	1.10	1.10	1.10	1.10	1.10	1.10	1.10	1.10	1.10	1.10	1.10	1.10	1.10	1.10	1.10	1.10	1.10	1.10	
Cota sapatura [m]	297.37	296.90	297.52	298.14	298.47	298.50	298.56	298.76	298.65	299.17	299.75	300.33	301.13	301.55	302.12	302.49	303.07	303.47	303.80	305.03	306.42	307.02	306.80	
Panta [‰]		44.07	-57.90	-43.19	-19.10	-1.55	-2.39	-23.85	11.05	-28.05	-46.05	-27.15	-38.22	-32.97	-35.91	-48.23	-60.10	-51.53	-84.03	-93.47	-130.31	-55.51	16.44	
Lungime sectiune [m]	10.80	10.83	14.35	17.17	15.58	25.09	8.55	9.72	18.50	12.49	21.53	20.86	12.78	15.93	7.68	9.56	7.89	9.93	13.11	10.66	10.80	13.45		
Lungime cumulata [m]	0+000.00	0+010.80	0+025.15	0+042.32	0+057.90	0+083.00	0+108.09	0+117.81	0+136.31	0+148.80	0+170.33	0+191.86	0+212.72	0+228.65	0+244.58	0+254.14	0+263.70	0+273.63	0+283.56	0+293.49	0+304.15	0+314.95	0+328.40	0+341.85
Lungime / Panta		10.80 m 44.07‰	10.83 m -57.90‰	14.35 m -43.19‰	17.17 m -19.10‰	15.58 m -1.55‰	25.09 m -2.39‰	8.55 m -23.85‰	9.72 m 11.05‰	18.50 m -28.05‰	12.49 m -46.05‰	21.53 m -27.15‰	20.86 m -38.22‰	12.78 m -32.97‰	15.93 m -35.91‰	7.68 m -48.23‰	9.56 m -60.10‰	7.89 m -51.53‰	9.93 m -84.03‰	13.11 m -93.47‰	10.66 m -130.31‰	10.80 m -55.51‰	13.45 m 16.44‰	

VERIFICATOR/EXPERT	NUME	SEMNAȚURĂ	REFERAT/EXPERTIZĂ NR./DATA
Proiectant:	<b>SC PROIECT-CONSTRUCT</b> <b>REGIUNEA TRANSILVANIA SRL</b> <small>Oradea, Str. Matei Corvin nr. 290, Tel: 0360/366484, Fax: 0359/135913          CUI: RO23719545, Nr. Inreg. 35/1405/2013          E-mail: proiecttransilvania@yahoo.com          Site: www.proiecttransilvania.ro</small>		BENEFICIAR: ASOCIATIA REGIONALĂ PENTRU DEZVOLTAREA INFRASTRUCTURII DIN BAZINUL HIDROGRAFIC SOMEȘ-TISA ADRESA: Str. 1 Decembrie 1918, nr 2, județul Salaj, România <b>PROIECT NR. 40/2024</b>
SPECIFICAȚIE	NUME	SEMNAȚURĂ	SCARA
Sef proiect	ing. Izsak Rudolf	<i>Izsak</i>	1:500
Proiectat	ing. Gaspar Zsolt-Endre	<i>Zsolt</i>	DATA
Desenat	ing. Gaspar Zsolt-Endre	<i>Zsolt</i>	2024
Titlu planșă:			PLANȘA NR. PLA 38
Titlu proiect:			"EXTINDEREA SISTEMELOR DE ALIMENTARE CU APĂ ȘI CANALIZARE ÎN MUNICIPIUL ZALĂUJUDEȚUL SĂLAJ"
FAZA			<b>S.F.</b>




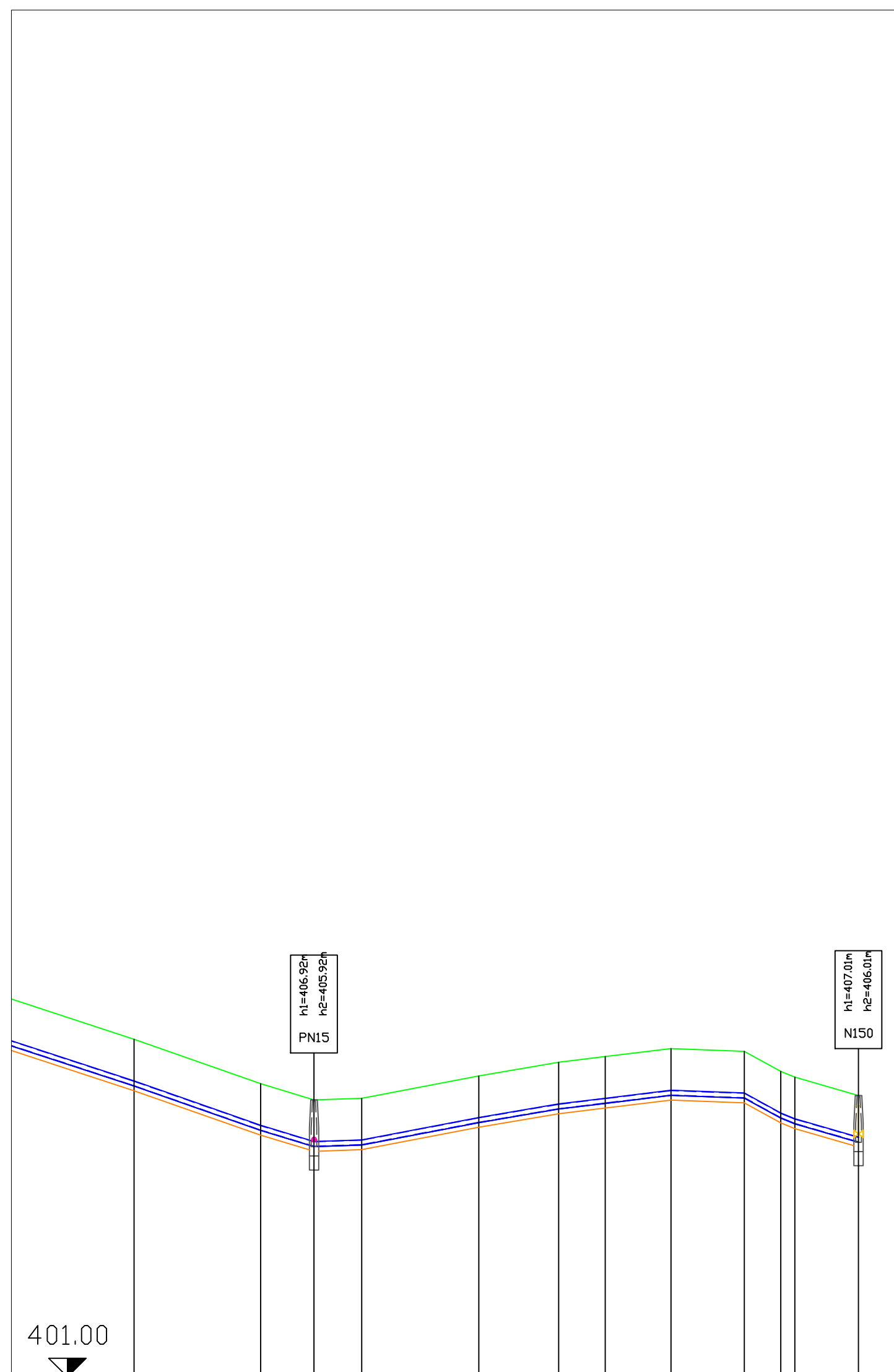
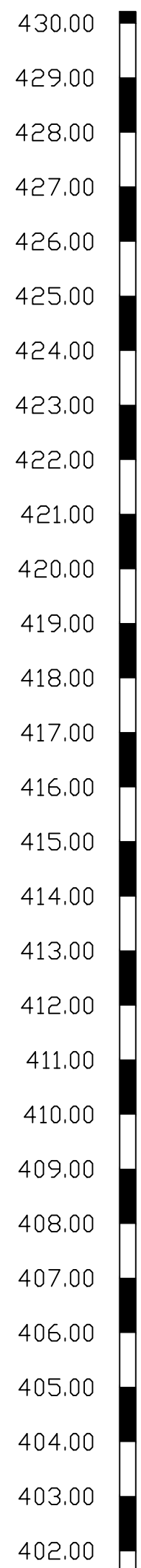
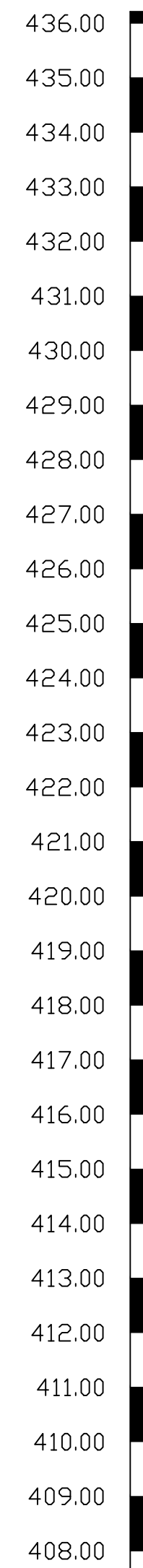
Nume	N158 N159 NI60 NI61 NI62 NI63 NI64						
Cota teren [m]	406.08	407.32	408.84	409.57	409.66	409.12	408.21
Material conducta / Diametru nominal	PEHD 110.00 mm						
Cota radier conducta [m]	405.08	406.32	407.84	408.57	408.66	408.12	407.21
Adancime radier conducta [m]	1.00	1.00	1.00	1.00	1.00	1.00	1.00
Adancime sapatura [m]	1.10	1.10	1.10	1.10	1.10	1.10	1.10
Cota sapatura [m]	404.98	406.22	407.74	408.47	408.56	408.02	407.11
Panta [‰]		-100.50	-104.71	-70.12	-14.77	73.95	60.41
Lungime sectiune [m]		12.31	14.53	10.35	6.49	7.34	15.07
Lungime cumulata [m]	0+000.00	0+012.31	0+026.84	0+037.18	0+043.67	0+051.01	0+066.07
Lungime / Panta		12.37 m 100.80‰	14.61 m 104.71‰	10.37 m 70.12‰	6.49 m 73.95‰	7.34 m 60.41‰	15.09 m



Nume	N152 NI53 NI54 NI55 NI56 NI57						
Cota teren [m]	392.64	393.04	392.84	392.44	392.04	391.84	391.84
Material conducta / Diametru nominal	PEHD 110.00 mm						
Cota radier conducta [m]	391.64	392.04	391.84	391.44	391.04	390.84	390.84
Adancime radier conducta [m]	1.00	1.00	1.00	1.00	1.00	1.00	1.00
Adancime sapatura [m]	1.10	1.10	1.10	1.10	1.10	1.10	1.10
Cota sapatura [m]	391.54	391.94	391.74	391.34	390.94	390.74	390.74
Panta [‰]		-28.46	6.67	32.36	50.42	72.55	
Lungime sectiune [m]		14.33	30.02	12.43	8.03	12.6	
Lungime cumulata [m]	0+000.00	0+014.33	0+044.35	0+056.78	0+064.81	0+066.07	
Lungime / Panta		14.34 m 28.46‰	30.02 m 6.67‰	12.43 m 32.36‰	8.03 m 50.42‰	12.6 m 72.55‰	

VERIFICATOR / EXPERT	NUME	SEMNAȚURĂ	REFERAT / EXPERTIZĂ NR. / DATA
Proiectant:	<b>SC PROIECT-CONSTRUCT</b> <b>REGIUNEA TRANSILVANIA SRL</b> Oradea, Str. Matei Corvin nr. 290, Tel: 0360/366484, Fax: 0359/353133 CUI: RO23719545, Nr. Inreg. 35/1405/2013 E-mail: proiecttransilvania@yahoo.com Site: www.proiecttransilvania.ro		
BENEFICIAR:	ASOCIATIA REGIONALĂ PENTRU DEZVOLTAREA INFRASTRUCTURII DIN BAZINUL HIDROGRAFIC SOMEȘ-TISA		
ADRESA:	Str. 1 Decembrie 1918, nr 2, județul Salaj, România		
PROIECT NR.	40 / 2024		
FAZA	S.F.		
PLANSĂ NR.	PLA 39		

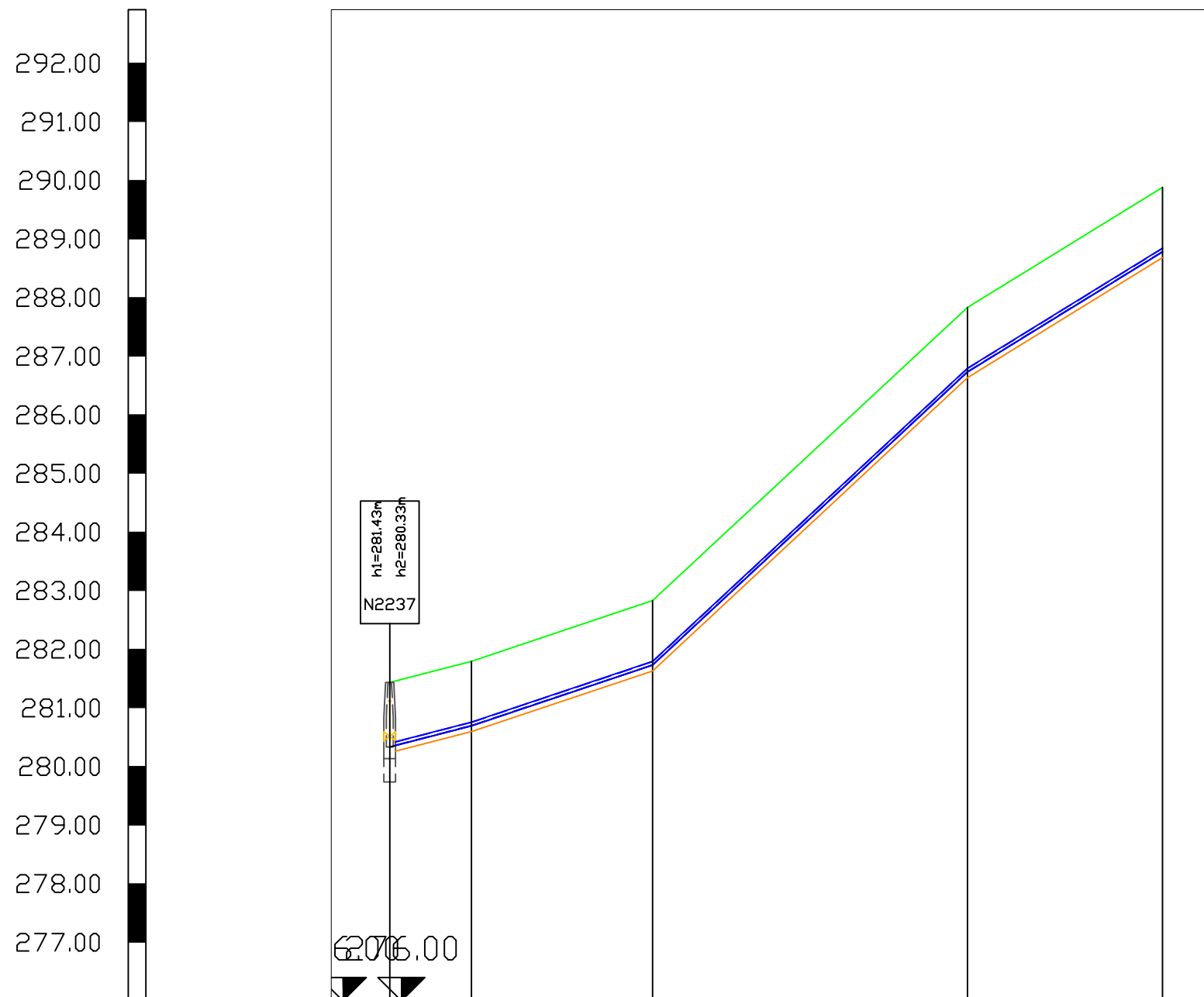




Nume	NI26 PNI7	NI27	NI28	NI29	NI30	NI31	NI32	NI33	PN16	NI34	NI35	NI36	NI37	NI38	NI39
Cota teren [m]	435.74 435.61	433.37 432.80	431.84	430.41	429.40		426.33	423.35	421.24 420.24	419.44	417.04	414.53	412.35	410.67	409.38
Material conducta / Diametru nominal	PEHD 110.00 Pn														
Cota radier conducta [m]	434.74 434.61	432.37	431.80	430.84	429.41	428.40	425.33	422.35	420.24	419.44	416.04	413.53	411.35	409.67	408.38
Adancime radier conducta [m]	1.00 1.00	1.00	1.00	1.00	1.00	1.00	1.00	1.00	1.00	1.00	1.00	1.00	1.00	1.00	1.00
Adancime sapatura [m]	1.10 1.10	1.10 1.10	1.10	1.10	1.10	1.10	1.10	1.10	1.10 1.10	1.10	1.10	1.10	1.10	1.10	1.10
Cota sapatura [m]	434.64 434.51	432.27 431.70	430.74	429.31	428.30		425.23	422.25	420.14 419.34	417.54	415.94	413.43	411.25	409.57	408.28
Panta [‰]	-62.70	-91.35	-74.71	-87.27	-90.84	-59.35	-71.77	-75.73	-76.38	-69.34	-84.23	-59.49	-50.85	-49.75	-44.08
Lungime sectiune [m]	2.09	24.53	7.53	11.07	15.71	16.99	42.76	39.43	27.63	11.53	40.34	42.85	33.69	29.44	
Lungime cumulata [m]	2.09	26.62	34.15	45.18	60.89	77.88	120.64	160.07	171.60	183.13	223.47	266.32	300.01	329.45	358.83
Lungime / Panta	2.09 m / 64.70‰	24.63 m / 91.35‰	7.53 m / 74.71‰	11.32 m / 87.27‰	16.77 m / 90.84‰	17.02 m / 59.35‰	42.87 m / 71.77‰	39.54 m / 75.73‰	27.71 m / 76.38‰	11.56 m / 69.34‰	40.48 m / 84.23‰	42.29 m / 59.49‰	33.74 m / 50.85‰	29.47 m / 49.75‰	29.47 m / 44.08‰

Nume	NI40	NI41	PN15	NI42	NI43	NI44	NI45	NI46	NI47	NI48	NI49	NI50
Cota teren [m]	408.22	407.27	406.92	406.96	407.43	407.72	407.85	408.02	407.96	407.53	407.41	407.01
Material conducta / Diametru nominal	PEHD 110.00 Pn											
Cota radier conducta [m]	407.22	406.27	405.92	405.96	406.43	406.72	406.85	407.02	406.96	406.53	406.41	406.01
Adancime radier conducta [m]	1.00	1.00	1.00	1.00	1.00	1.00	1.00	1.00	1.00	1.00	1.00	1.00
Adancime sapatura [m]	1.10	1.10	1.10	1.10	1.10	1.10	1.10	1.10	1.10	1.10	1.10	1.10
Cota sapatura [m]	407.12	406.17	405.82	405.86	406.33	406.62	406.75	406.92	406.86	406.43	406.31	405.91
Panta [‰]	-32.76	-35.07	-30.27	3.34	19.10	16.97	12.24	12.13	-3.65	-54.90	-113	-28.92
Lungime sectiune [m]	35.42	27.05	11.41	10.17	25.02	17.06	9.96	14.06	15.67	7.79	2.99	13.60
Lungime cumulata [m]	35.42	62.47	73.88	84.05	109.07	126.13	136.09	150.15	165.82	173.61	176.60	190.20
Lungime / Panta	35.44 m / 35.07‰	27.07 m / 35.07‰	11.32 m / 30.27‰	10.17 m / 3.34‰	25.02 m / 19.10‰	17.06 m / 46.97‰	9.96 m / 12.24‰	14.06 m / 12.13‰	15.67 m / 3.65‰	7.79 m / 54.90‰	2.99 m / 113.00‰	13.60 m / 28.92‰

VERIFICATOR/EXPERT	NUME	SEMĂNĂTURĂ	REFERAT/EXPERTIZĂ NR./DATA
Proiectant:	<b>SC PROTECT-CONSTRUCT</b> <b>REGIUNEA TRANSILVANIA SRL</b> <small>Oradea, Str. Matei Corvin nr. 290, Tel: 0360/566484, Fax: 0360/566485          CUI: 4023719545, Nr. Inreg. 35/2405/2013          E-mail: <a href="mailto:proiect@proiecttransilvania.ro">proiect@proiecttransilvania.ro</a>          Site: <a href="http://www.proiecttransilvania.ro">www.proiecttransilvania.ro</a></small>		<b>BENEFICIAR: ASOCIAȚIA REGIONALĂ PENTRU DEZVOLTAREA INFRASTRUCTURII DIN BAZINUL HIDROGRAFIC SOMES-TISA</b> <b>ADRESA: Str. 1 Decembrie 1918, nr 2, județul Salaj, România</b>
PROIECT NR.			40/2024
SPECIFICAȚIE	NUME	SEMĂNĂTURĂ	SCARA
Sef proiect	ing. Izsak Rudolf		1:500
Proiectat	ing. Gaspar Zsolt-Endre		DATA
Desenat	ing. Gaspar Zsolt-Endre		2024
PLANSĂ NR.	Titlu planșă:		PLANSĂ NR.
PLA 40	Profil longitudinal alimentare cu apă str. Gheorghe Doja DN 1F E81		



## LEGENDĂ:

Nume	N2237	N2238	N2239	N2240	N2241
Cota teren [m]	281.43	281.79	282.83	287.83	289.88
Material conducta / Diametru nominal	PEHD 63.00 mm				
Cota radier conducta [m]	280.33	280.69	281.73	286.73	288.78
Adancime radier conducta [m]	1.10	1.10	1.10	1.10	1.10
Adancime sapatura [m]	1.20	1.20	1.20	1.20	1.20
Cota sapatura [m]	280.23	280.59	281.63	286.63	288.68
Panta [‰]	-25.80	-33.46	-93.07	-61.57	
Lungime sectiune [m]	13.92	30.92	53.73	33.28	
Lungime cumulata [m]	0+000.00	0+013.92	0+044.84	0+098.57	0+131.85
Lungime / Panta	13.92 m 25.80‰	30.94 m 33.46‰	53.96 m 93.07‰	33.34 m 61.57‰	

VERIFICATOR/EXPERT	NUME	SEMĂNĂTURĂ	REFERAT/EXPERTIZĂ NR./DATA
Proiectant:	<b>SC PROIECT-CONSTRUCT</b> <b>REGIUNEA TRANSILVANIA SRL</b> <small>Oradea, Str. Matei Corvin nr. 290, Tel: 0360/566484, Fax: 0359/815833          CUI: RO23719545, Nr. Inreg. JS/1405/2013          E-mail: proiecttransilvania@yahoo.com          Site: www.proiecttransilvania.ro</small>		<b>BENEFICIAR: ASOCIAȚIA REGIONALĂ PENTRU DEZVOLTAREA INFRASTRUCTURII DIN BAZINUL HIDROGRAFIC SOMEȘ-TISA</b> <b>ADRESA: Str.1 Decembrie 1918 , nr 2 , judetul Salaj,Romania</b>
SPECIFICAȚIE	NUME	SEMĂNĂTURĂ	SCARA
Sef proiect	ing. Izsak Rudolf	<i>Izsak</i>	1:1000 1:100
Proiectat	ing. Gaspar Zsolt-Endre	<i>Zsolt</i>	DATA
Desenat	ing. Gaspar Zsolt-Endre	<i>Zsolt</i>	2024
Titlu proiect:			FAZA
"EXTINDEREA SISTEMELOR DE ALIMENTARE CU APĂ ȘI CANALIZARE ÎN MUNICIPIUL ZĂLĂU, JUDEȚUL SĂLAJ."			<b>S.F.</b>
Titlu planșă:			PLANȘA NR.
Profil longitudinal alimentare cu apa str. Aleea Nufierilor			PLA 41

