

Denumire proiect: Reamenajare strada Enescu
Adresă: str. George Enescu
Beneficiar: Municipiul Târgu Mureș
Proiect nr. 01 / 2022
Faza: D.A.L.I.
Proiectant general: S.C. FRAGMENTUM S.R.L.



REAMENAJARE STRADA ENESCU

DOCUMENTAȚIA DE AVIZARE A LUCRĂRILOR DE INTERVENȚIE – D.A.L.I.

AVIZE ȘI ACORDURI PRIVIND UTILITĂȚILE URBANE ȘI INFRASTRUCTURA:

- alimentare cu apă și canalizare
- alimentare cu energie electrică
- gaze naturale
- telefonizare
- sănătatea populației

ALTE AVIZE / ACORDURI:

- Primărie – Direcția Tehnică
- Primărie – Comisia de circulație

AVIZE / ACORDURI SPECIFICE ALE ADMINISTRAȚIEI PUBLICE CENTRALE ȘI/SAU ALE SERVICIILOR DESCENTRALIZATE ALE ACESTORA:

- Ministerul culturii, Direcția Județeană pentru Cultură și Patrimoniul Cultural Mureș

PUNCTUL DE VEDERE ȘI/SAU

ACTUL ADMINISTRATIV AL AUTORITĂȚII COMPETENTE PENTRU PROTECȚIA MEDIULUI:

- act de reglementare al autorității competente pentru protecția mediului



COMPANIA AQUASERV S.A.

ORC: J26/464/1998; CIF: RO10755074
Str. Kós Károly nr.1 Târgu-Mureș
Cod poștal: 540297, ROMÂNIA
Telefon: +40-(0)265-208.888
Fax: +40-(0)265-210.442
E-mail: client@aquaserv.ro
www.aquaserv.ro

0728979897



Nr. 3109 / V / B / 6 / 05.04.2022

F-PO-0028-01/ed.3

Către,

MUNICIPIUL TÂRGU MUREȘ – S.A.D.P.
TÂRGU MUREȘ
Piața Victoriei nr. 3
Jud. Mureș

Ca urmare a cererii dumneavoastră înregistrată cu numărul de mai sus, prin care solicitați aviz amplasament pentru „reamenajare strada George Enescu” amplasamentul fiind situat în județul Mureș, municipiul Târgu Mureș strada George Enescu, identificat prin C.F. nr. 136581/Târgu Mureș, ca rezultat al analizei documentelor anexă la cererere și a configurației rețelelor publice de alimentare cu apă și/sau canalizare din zona noului amplasament, emitem:

AVIZUL DE AMPLASAMENT FAVORABIL nr. 361 / 05.04.2022 cu următoarele precizări și condiții:

1. Pe planul de situație anexat, elaborat de FRAGMENTUM S.R.L (pr. nr. 01/2022, faza D.A.L.I., planșa nr.UE.11), s-au trasat orientativ rețelele publice de alimentare cu apă potabilă și canalizare existente în zonă.
2. Cu 5 zile înainte de începerea lucrărilor, beneficiarul sau constructorul lucrării va solicita prezența delegatului Companiei Aquaserv SA, la fața locului; cu această ocazie se va întocmi un proces verbal de predare a amplasamentului de lucru și se va stabili oportunitatea asigurării asistenței tehnice pe parcursul lucrărilor. Totodată se vor stabili traseele exacte ale rețelelor de apă și canalizare.
3. Dacă pe parcursul lucrărilor se întâlnesc conducte de apă-canal, bransamente de apă, respectiv racorduri de canalizare neevidențiate pe planșe (neidentificate), executantul lucrării are obligația de a opri lucrarea și să anunțe urgent Sectorul Rețele Apă Potabilă sau Sectorul Rețele Ape Uzate din cadrul Companiei Aquaserv S.A, pentru soluționarea pe teren de comun acord a situației nou create.
4. În cazul deteriorării rețelelor de apă-canal de constructor (contractant), în timpul lucrărilor, acesta este obligat să sisteze lucrările și să anunțe de urgență sectoarele nominalizate mai sus, din cadrul Companiei Aquaserv S. A.
5. Pentru orice fel de deteriorare sau avariere a rețelelor de distribuție a apei potabile și canalizare, a bransamentelor de apă și a racordurilor de canalizare, cauzată în timpul execuției lucrărilor care fac obiectul prezentului aviz, se fac direct răspunzători beneficiarul și executantul lucrărilor, iar costul lucrărilor de remediere, precum și pagubele cauzate consumatorilor din zonă ca urmare a acestor deteriorări, vor fi suportate de către părțile interesate în realizarea lucrărilor.
6. Se interzice depozitarea temporară a materialelor de construcții pe sau în vecinătatea căminelor de apă, canalizare, hidranților de incendiu și a gurilor de scurgere.
7. Pe parcursul realizării lucrărilor de reamenajare stradă se vor respecta obligatoriu următoarele cerințe:
 - Ansamblul capac și ramă de beton de la căminele de apă și canalizare existente, se vor aduce la noile cote care rezultă din sistematizarea verticală a zonei amenajate, vor fi rezistente, sigure, stabile și fără zgomot. Capacele și ramele deteriorate vor fi înlocuite cu unele noi.
 - La terminarea lucrărilor toate gurile de scurgere, căminele de apă și canalizare, hidranții de incendiu vor fi redat în stare perfectă de funcționare, curățate, fără depuneri de moloz, beton, asfalt sau alte resturi provenite de la lucrările de reamenajare.
 - Pentru orice lucrare care vizează reconfigurarea, reconfigurarea elementelor rețelelor publice de alimentare cu apă și canalizare se va elabora un proiect tehnic de specialitate. Documentația va fi depusă la Compania Aquaserv S.A. în vederea avizării. Pentru informații suplimentare, asistența tehnică vă rugăm să vă adresați specialiștilor din cadrul Companiei Aquaserv S.A. Sucursala Tîrnăveni- Sector Exploatare.

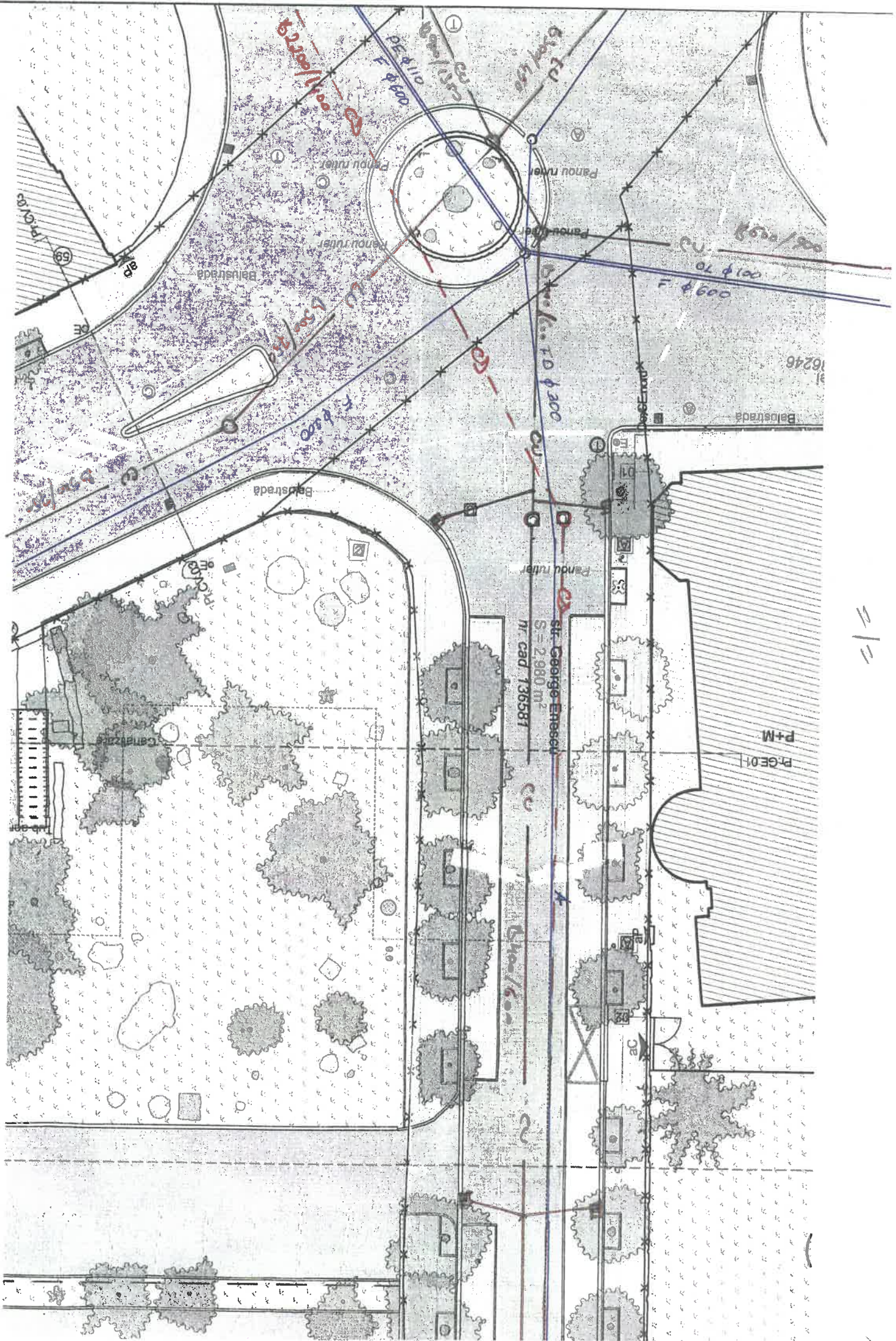


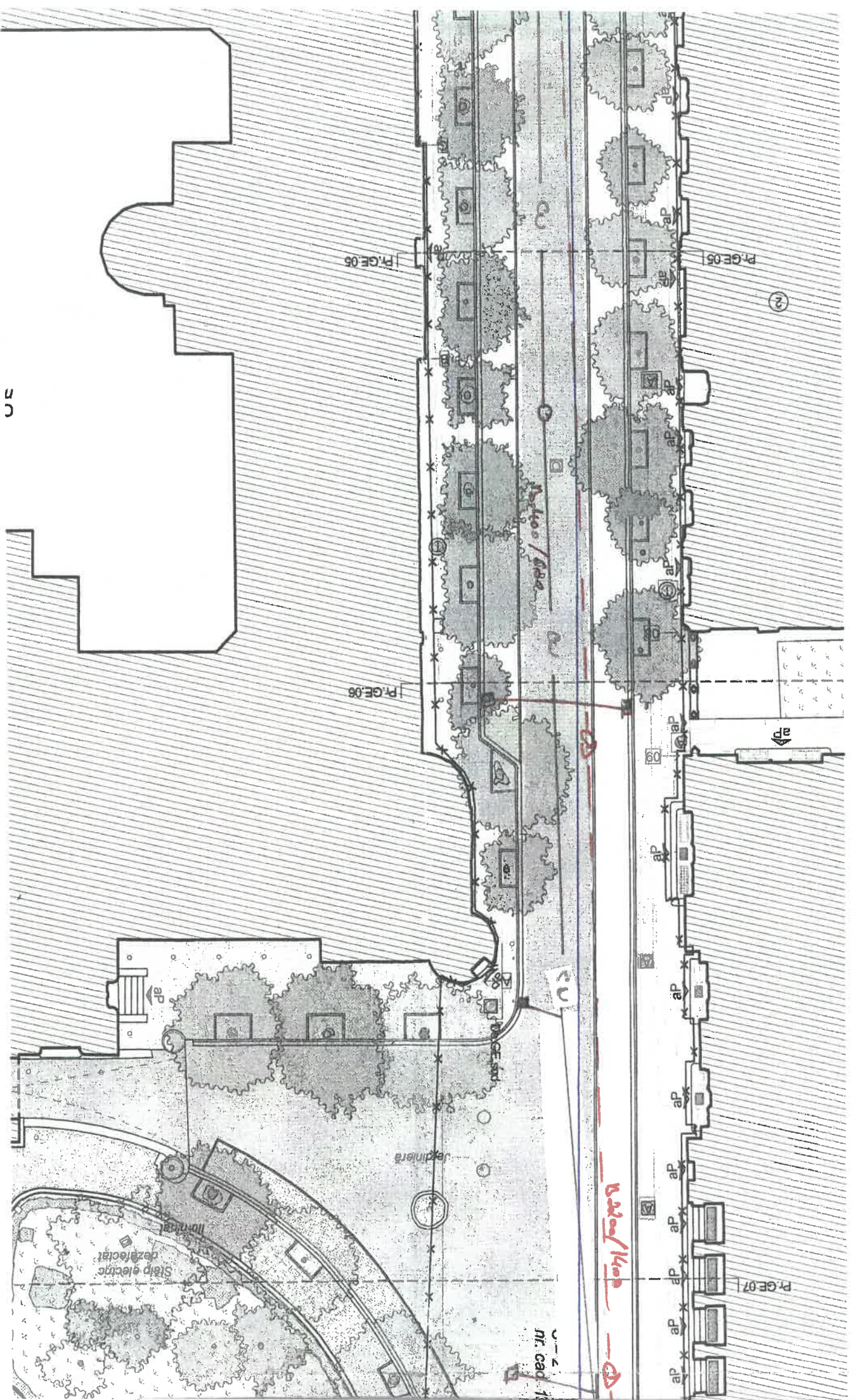
- Cu 5 zile înainte de recepția la terminarea lucrărilor, beneficiarul sau constructorul lucrării va anunța Compania Aquaserv S.A și va solicita prezența delegaților companiei pe amplasamentul afectat de lucrări.
 - Investitorul lucrărilor de modernizare va suporta toate cheltuielile necesare pentru realizarea acestor cerințe.
8. Nerespectarea precizărilor și condițiilor impuse la punctele de mai sus duce la anularea prezentului aviz.
 9. Prezentul aviz va fi înmănat obligatoriu constructorului (contractantului) de către beneficiar, pentru cunoașterea tuturor condițiilor de lucru.
 10. Compania Aquaserv S.A. își rezervă dreptul de trecere la conductele publice de alimentare cu apă și canalizare din zona lucrărilor pentru prevenirea și înlăturarea unor eventuale defecțiuni și pentru realizarea unor lucrări de întreținere, reabilitare sau înlocuire.
 11. Prezentul aviz de amplasament s-a eliberat în conformitate cu Certificatul de Urbanism numărul 377 din 02.03.2022, eliberat de Municipiul Târgu Mureș, jud. Mureș, se referă strict la condițiile de coexistență ale rețelelor de apă și canalizare administrate de Compania Aquaserv S.A. cu lucrările de reamenajare și este valabil 12 luni de la data emiterii.

DIRECTOR TEHNIC
ing. Bota Zoltán



COORDONATOR PROIECTARE
ing. Klosz Ildikó





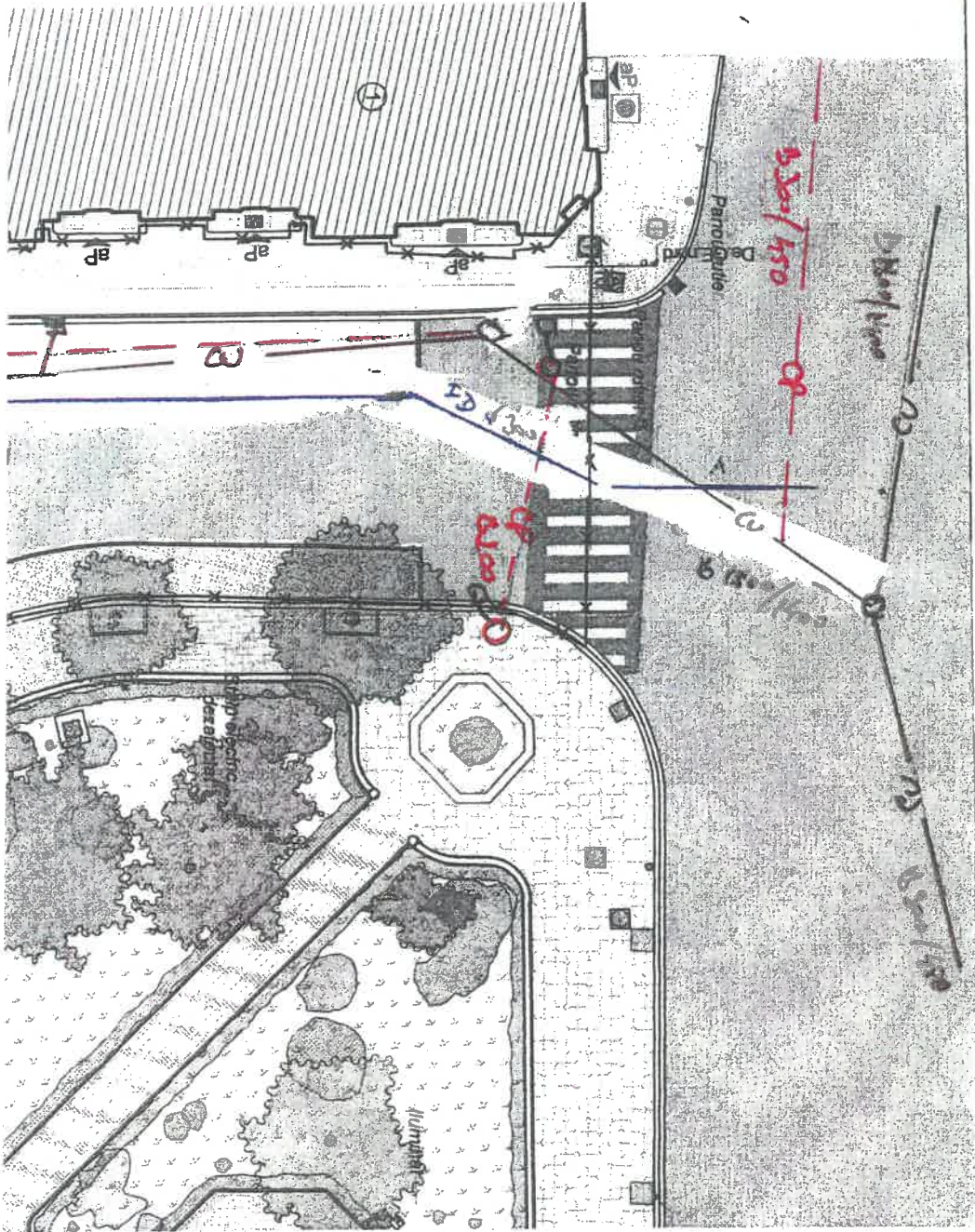
3 =

3

3

nr. cad 1

= 4 =



TEHNICE, SITUAȚIA EXISTENTĂ

Suprafață totală în acte, CF 136581	2.980 m ²
Suprafață asfaltată, existent, din care	1.280 m ²
- carosabil, parcare	1.222 m ²
- trotuar	58 m ²
Suprafață pavată, existent, din care	1.700 m ²
- trotuar	915 m ²
- parcare adiacent trotuarelor	785 m ²
Suprafață spații verzi, existent	0 m ²
Suprafață totală trotuare, existent	973 m ²
Suprafață totală carosabil, existent	2.007 m ²
Locuri de parcare, din care	40 buc.
- în incintă, dedicat	- buc.
- adiacent trotuarelor	40 buc.


COMPANIA AQUASERV S.A.
TÎRGU-MUREȘ
Anexă la avizul nr. 361/2022

LEGENDA, SITUAȚIA EXISTENTĂ

	Limita cadastrală
	Limita zonei studiate
	Suprafață asfaltată, carosabil și trotuar
	Suprafață pavată cu pișcoturi, trotuar
	Suprafață pavată cu piatră cubică, trotuar
	Suprafață pavată, trotuar
	Suprafață pavată cu bordură și suprafață asfaltată
	Suprafață pavată cu bordură, rigolă și suprafață asfaltată
	Suprafață pavată cu bordură și suprafață înierbată
	Suprafață beton
	Suprafață din beton și piatră
	Suprafață înierbată cu vegetație joasă și medie
	Vegetație înaltă, se păstrează
	Vegetație înaltă, se renunță (infrastructură/îmboiașă)
	Construcții
	Proprietate privată
	Gură de scurgere apă pluvială
	Contor apă, Canalizare, Curenți slabi
	Curenți slabi
	Gaz
	Hidrant subteran
	Stâlp electric beton
	Acces pietonal, acces carosabil
±0,00 CTA = 310,80 CTN	

A Coud. de apă
PR - 3,5 bari

Q₁



- CP - canalizare pluvială
- CD - canal de apă
- C - canalizare unitară

A

de elaborare:

Client general: s.c. FRAGMENTUM s.r.l.

str. David Prodan nr. 12, mun. Cluj-Napoca
+40 0364 730158, +40 740 316497
kereszturi.barna@fragmentum.ro

date de identificare:

beneficiar:

PRIMĂRIA MUN. TÂRGU MUREȘ

denumire proiect:

REAMENAJARE STRADA ENESCU

faza: D.A.L.I.

amplasament:

mun. Târgu Mureș jud. Mureș Romania

nr. proiect:

01/2022

data:

ianuarie 2022

scara:

1:250

titlu planșa:

Plan de situație, existent.

autor:

arh. MACALIK Arnold
arh. KISS Zoltán
arh. KERESZTURI Barna

nr. planșa

UE.11

2022.03.18.



Distribuție Energie Electrică România

Sucursala Mures

Distribuție Energie Electrică România Sucursala Mures
str. Calarasilor, Nr.103, 540320, Targu Mures, Jud. Mures

Tel: +40 265 205 703

Fax: +40265 205704

office.mures@distributie-energie.ro

C.I.F. DEER/C.U.I. Suc. RO 14476722 / 14516614

R.C. DEER/Suc. J12/352/2002 / J26/201/2002

www.distributie-energie.ro

**Către
MUNICIPIUL TARGU MURES,**

Referitor la **cererea de aviz de amplasament**, înregistrată cu nr. **7030220614818 / 24.06.2022**

Pentru **REABILITARE STRADA GEORGE ENESCU**

De la adresa: **TARGU MURES**, sat -, strada **ENESCU**, nr. **FN**, bloc -, etaj -, apartament -, cod postal **540052**, numar cadastral **136581**, județul **MURES**.

În urma analizării documentației depuse suntem de acord cu realizarea obiectivului pe amplasamentul propus și se emite:

AVIZ DE AMPLASAMENT FAVORABIL CONDIȚIONAT Nr. 7030220614818 / 01.07.2022

Cu următoarele precizări:

Motivație: **Se va respecta CONTRACT - ANGAJAMENT nr. TS8222 / 27.06.2022.**

1. Precizări referitoare la condiționarea acceptării amplasamentului:

A. Modificarea poziției obiectivului la distanțe minime (precizate mai jos) față de instalațiile Operatorului de Distribuție figurate pe planurile anexate: **Nu este cazul.**

B. Păstrarea poziției obiectivului dumneavoastră cu suportarea costurilor privind devierea sau mutarea instalațiilor operatorului de distribuție, conform *studiului de coexistență/ eliberare amplasament* avizat, cu avizul CTE nr. - / - .

C. Păstrarea poziției obiectivului cu condiția executării, contra cost, a unor lucrări de modificare a instalațiilor rețelei electrice rezultate din *studiul de coexistență* avizat, cu avizul CTE nr. - / - **Nu este cazul**, ca fiind necesare pentru îndeplinirea condițiilor de coexistență -.

2. Dacă alegeți:

2.1. Varianta A, este necesar:

- să depuneți la OD (operatorul de distribuție) documentația refăcută pentru obținerea avizului de amplasament favorabil, întocmită conform reglementărilor legale la data solicitării.

2.2. Varianta B, este necesar:

- să obțineți acordurile deținătorilor de teren și avizele, rezultate din studiul de eliberare a amplasamentului, pentru realizarea instalațiilor electrice pe noile trasee și amplasamente. Documentația pentru obținerea acestora va fi elaborată în cadrul studiului menționat la punctul B.

- să încheiați cu OD (operatorul de distribuție), un contract pentru eliberarea amplasamentului, așa cum v-ați angajat prin contractul de angajament, să respectați termenele și condițiile stabilite în studiul de coexistență/ eliberare amplasament, achitând contravaloarea lucrărilor precizate în contractul pentru eliberare amplasament.

3. Dacă solicitarea dumneavoastră se încadrează în Varianta C, este necesar:



Distribuție Energie Electrică România

Sucursala Mures

Distribuție Energie Electrică România Sucursala Mures
str. Calarasilor, Nr.103, 540320, Targu Mures, Jud. Mures

Tel: +40 265 205 703

Fax: +40265 205704

office.mures@distributie-energie.ro

C.I.F. DEER/C.U.I. Suc. RO 14476722 / 14516614

R.C. DEER/Suc. J12/352/2002 / J26/201/2002

www.distributie-energie.ro

- să obțineți acordurile detinătorilor de teren și avizele, rezultate din studiul de coexistență, pentru realizarea lucrărilor de reglementare a instalațiilor electrice existente. Documentația pentru obținerea acestora va fi elaborată conform studiului de coexistență menționat anterior.
- să încheiați cu OD (operatorul de distribuție), un contract pentru realizarea condițiilor de coexistență, așa cum v-ați angajat prin contractul de angajament, să respectați termenele și condițiile stabilite în studiul de coexistență, achitând contravaloarea lucrărilor precizate în contractul pentru eliberarea amplasamentului.

4. Avizul de amplasament nu constituie aviz tehnic de racordare. Pentru obținerea acestuia, în vederea racordării la rețeaua electrică de distribuție a obiectivului sau creșterea puterii aprobate pentru acest obiectiv, trebuie să solicitați la OD (operatorul de distribuție) avizul tehnic de racordare.

5. Valabilitatea avizului de amplasament este până la 02.03.2023, cu posibilitatea prelungirii cu durata de prelungire a valabilității Certificatului de urbanism, respectiv a Autorizației de construire, cu condiția de a nu se schimba elementele care au stat la baza emiterii lui.

6. Prezentul aviz de amplasament este valabil numai pentru amplasamentul obiectivului, conform planului nr. - și a Certificatului de urbanism nr. **377 / 02.03.2022**

7. Tariful de emiterie a avizului de amplasament, în valoare de **95.00** lei, fata TVA.

8. Instalațiile de distribuție aparținând OD (operatorului de distribuție) au fost trasate orientativ pe planul de situație anexat.

9. În zonă **Exista** instalatii electrice ce nu aparțin OD (operatorului de distribuție).
Este necesar sa vă adresați deținătorilor acestor instalatii (Transelectrica, Hidroelectrica, Termoelectrica, alți deținători -) în vederea obținerii avizelor de amplasament.

10. Săpăturile în zona traseelor de cabluri se vor face numai manual, cu asistență tehnică din partea OD (operatorului de distribuție).

11. Executarea lucrărilor în apropierea instalațiilor OD (operatorului de distribuție) se va face cu respectarea strictă a condițiilor din prezentul aviz, precum și a normelor tehnice de protecția muncii specifice. Beneficiarul lucrării, respectiv executantul, sunt răspunzători și vor suporta consecințele, financiare sau de alta natură, ale eventualelor deteriorări ale instalațiilor și/sau prejudicii aduse utilizatorilor acestora ca urmare a nerespectării regulilor menționate.

Director Sucursala **MURES**
dr.ing. DAMIAN CLAUDIU

Claudiu-
Iosif
Damian

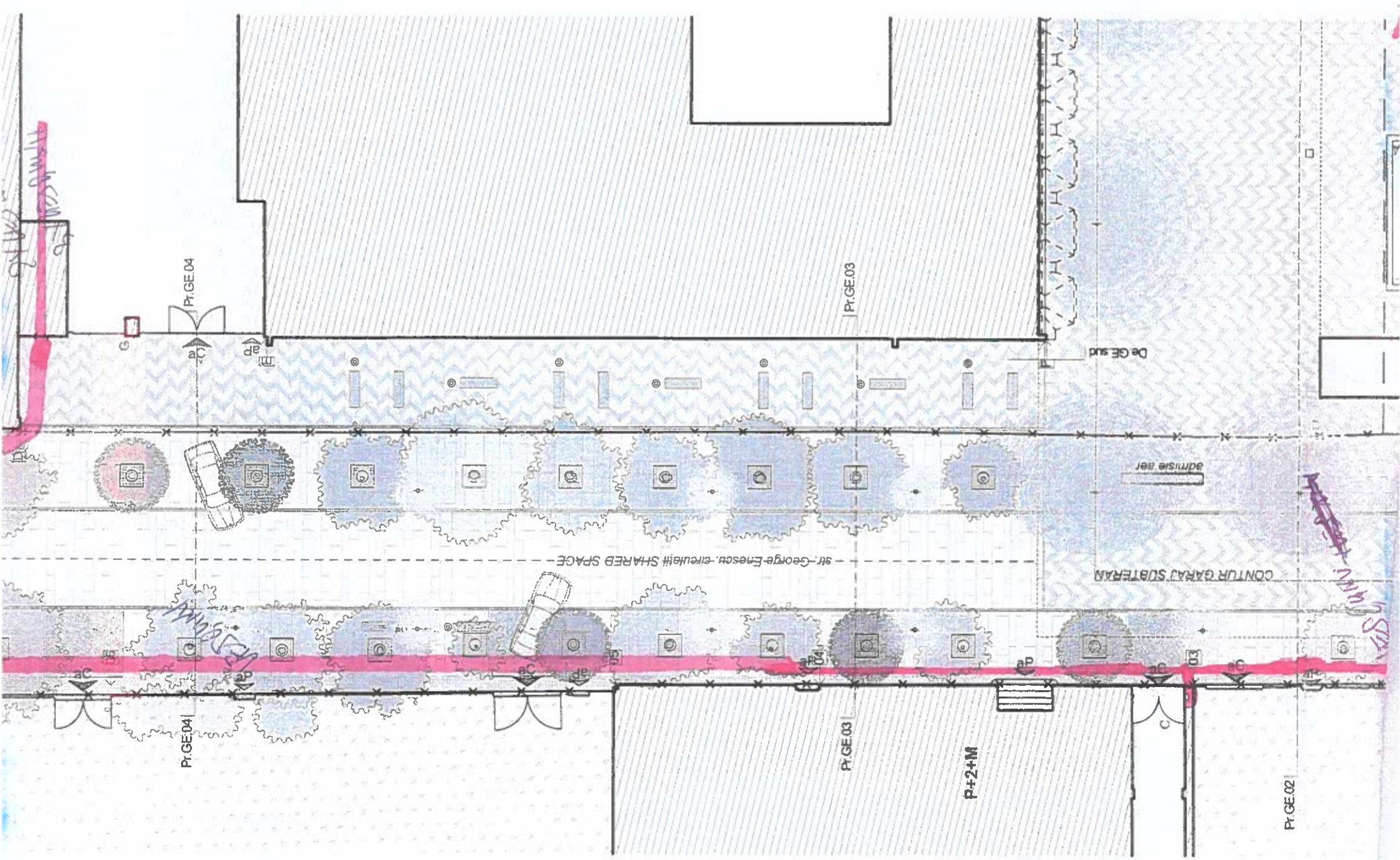
Semnat digital de
Claudiu-Iosif
Damian
Data: 2022.07.01
12:46:42 +03:00

Sef S.A.R. **MURES**
ing. ALEXANDRU CRISTIAN
GRAMA

Alexandru-Cristian Grama

Semnat digital de Alexandru-Cristian
Data: 2022.07.01 12:13:32 +03:00

Intocmit
Teodora Mera



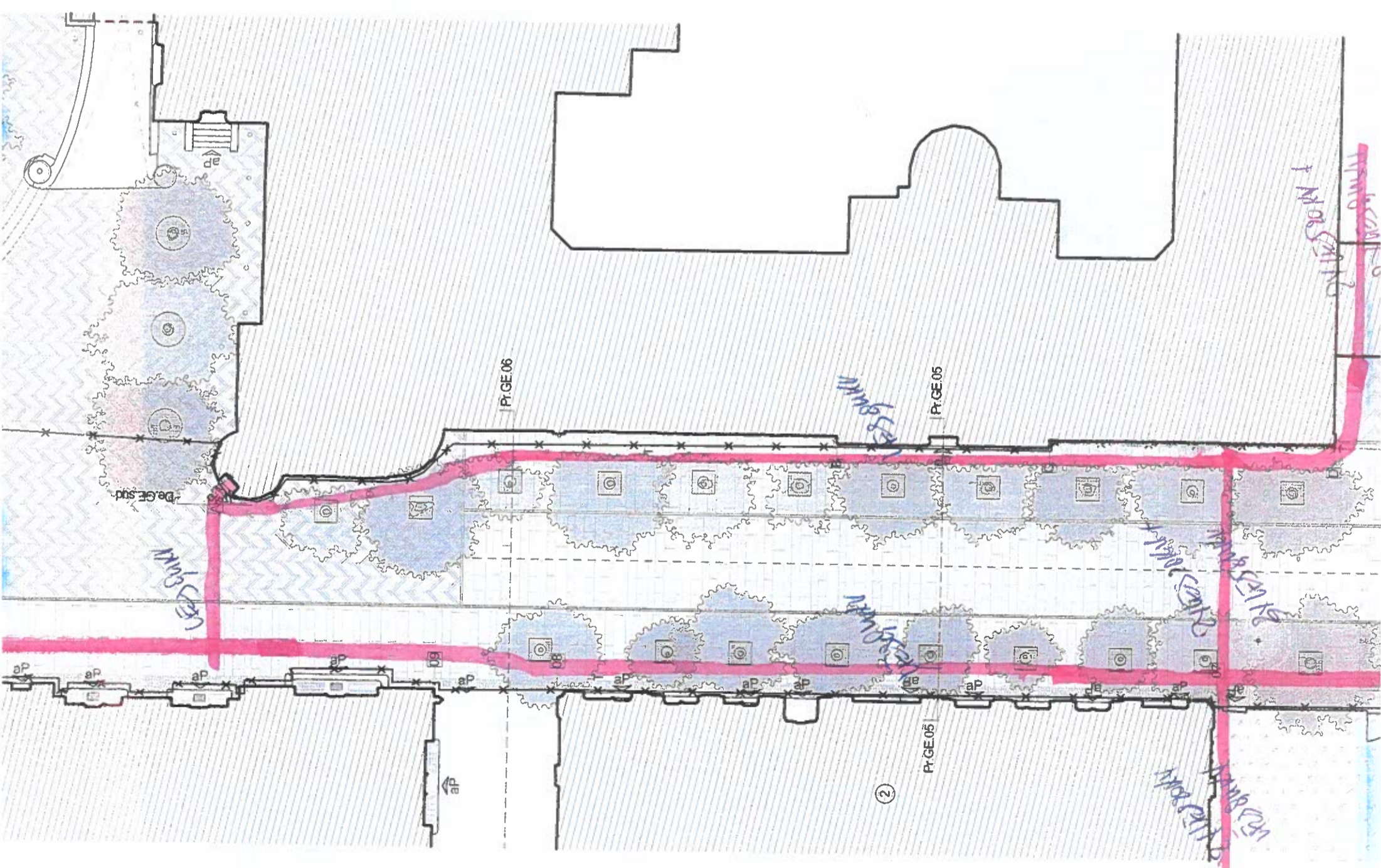
DATE TEHNICE, SITUAȚIA PROPUȘA

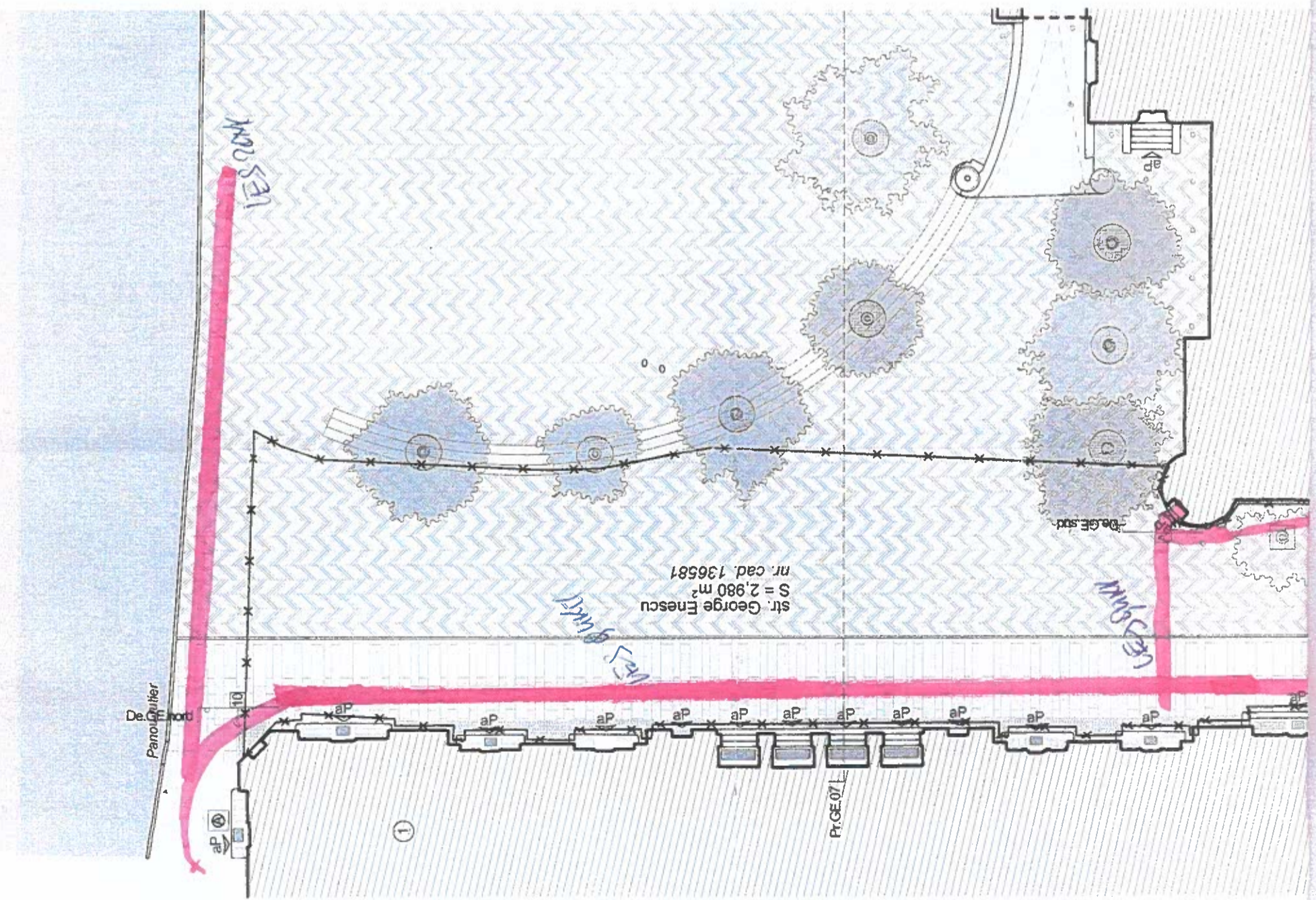
Suprafață totală în acte, CF 136581

2.980 m²

LEGENDA, SITUAȚIA PROPUȘA

- Limita cadastrală, zona de intervenție
- - - Limita zonei studiate





Municipiul Tg.Mures-S.A.D.P.
Str. P-ta Victoriei nr. 3
Loc. Tg.Mures jud. Mures

AVIZ FAVORABIL
213638108/04.04.2022

Stimate Municipiul Tg.Mures-S.A.D.P.,

Urmare a solicitării dumneavoastră, privind emiterea avizului de amplasament pentru lucrarea „Reamenajare strada George Enescu”, din Loc. Tg.Mures str. George Enescu ,jud. Mures, CF/Fisa cadastrala 136581 Tg.Mures,nr.cad.136581; în urma analizării documentației depuse vă comunicăm **avizul favorabil, CU ÎNDEPLINIREA OBLIGATORIE, DE CĂTRE BENEFICIAR, A CONDIȚIILOR DE MAI- JOS:**

A. Condiții tehnice:

1. Amplasarea construcțiilor de orice fel , față de conductele de gaze naturale , se face cu respectarea prevederilor “Normelor Tehnice pentru Proiectarea , Executarea si Exploatarea Sistemelor de Alimentare cu Gaze Naturale “, publicate in Monitorul Oficial al Romaniei nr. 462 din data de 5 iunie 2018 . Se vor respecta prevederile art. 27 , 28 , 29 , 30 si distanțele din Tab.1 din *NTPEE – 2018*.

2. Pe planurile de situație, s-a trasat orientativ rețeaua de distribuție gaze naturale. In zona unde urmează să se execute lucrarea mentionata mai sus, există rețea de distribuție gaze naturale, care prin lucrările specifice care se vor executa , ar putea fi deteriorate.

In cazul in care se impune protejarea/relocarea rețelelor de distributie a gazelor naturale, se va depune o noua solicitare in acest sens iar costurile de proiectare si executie le va suporta solicitantul lucrarii,conform Legii nr.123 din 10 iulie 2012,Legea energiei electrice si a gazelor naturale.

In conformitate cu art.190, litera a) din Legea nr. 123 din 10 iulie 2012, Legea energiei electrice și a gazelor naturale, se interzice terților să realizeze construcții de orice fel în zona de siguranță a obiectivelor de gaze naturale iar în cazul în care, în mod excepțional, este necesar ca pe terenul pe care sunt amplasate acestea să se execute o construcție,

Delgaz Grid SA
Pandurilor 42
540554 Tîrgu Mureș

Președintele Consiliului de
Administrație
Volker Raffel

Directori Generali
Cristian Secosan
(Director General)
Ferenc Csulak (adj.)

Mihaela Loredana Cazacu (adj.)

Anca Liana Eviu (adj.)
Petre Stoian (adj.)

Sediul Central: Târgu Mureș
CUI: 10976687
Atribut fiscal: RO
J26/326/08.06.2000

Banca Tîrgu Mureș
IBAN:
RO11BRDE270SV27540412700
Capital Social Subscris și Vărsat:
773.257.777,50 RON

solicitantul va suporta toate cheltuielile aferente modificărilor necesare, cu respectarea tuturor prevederilor referitoare la proiectarea și execuția lucrărilor în sectorul gazelor naturale și sub condiția cedării în patrimoniu operatorului a bunului rezultat.

3. Dacă pe parcursul lucrărilor , se întâlnesc conducte sau bransamente de gaze naturale neevidențiate pe planșe (rețele necunoscute) se va opri imediat lucrul și se va anunța de urgență Delgaz Grid S.A. , Centru Operațiuni Rețea Gaz Tg.Mureș, pentru soluționarea situației nou create.

Atenție la capacele căminelor, la bransamentele existente și la răsuflătorile de carosabil!

Acestea se vor aduce la cota definitivă a drumului pe cheltuiala beneficiarului lucrării. Obligativ constructorul va convoca din timp pentru recepția lucrărilor și pe reprezentantul Delgaz Grid S.A. , Centru Operațiuni Rețea Gaz Tg.Mureș.

4 În cazul in care pe parcursul lucrărilor sunt deteriorate conducta sau bransamentul de gaz metan, firul din cupru izolat , izolația , căminele sau răsuflătorile rețelelor de gaze naturale , acestea se vor reface pe cheltuiala constructorului lucrării, recepția calitativă, făcându-se de către delegatul Delgaz Grid S.A. , Centru Operațiuni Rețea Gaz Tg.Mureș.

5 Pentru orice fel de deteriorare sau avariere a rețelei de distribuție a gazului metan, cauzată în timpul lucrărilor, care fac obiectul prezentului aviz, se fac direct răspunzători proiectantul și executantul lucrărilor, iar costul reparațiilor precum și pagubele cauzate abonaților din zonă, ca urmare a deteriorării sau avariilor vor fi suportate de cei vinovați.

6 Adâncimea de pozare a rețelelor de gaze naturale, la finalizarea lucrărilor de modernizare și reabilitare carosabil, va fi de minim 0,9 m, raportată la cota finală a drumului.

7 La proiectarea și execuția lucrărilor , se vor respecta prevederile NTPEE-2018 , referitor la traseele rețelelor și instalațiilor de gaz metan , a distanțelor de siguranță , etc.

B. Condiții generale:

1. Va suporta cheltuielile aferente realizării lucrărilor de la punctul A.

2. Având în vedere că rețelele de distribuție au fost trasate orientativ pe planul de situație anexat, înainte de începerea lucrărilor se va solicita în scris participarea unui reprezentant al Delgaz Grid S.A. la predarea de amplasament și asistență tehnică ori de câte ori este nevoie pe perioada derulării lucrărilor, din partea Delgaz Grid S.A. - Centru Operațiuni Rețea Gaz Tg.Mureș.

Adâncimea de pozare a rețelilor subterane trasate este cuprinsă între 0,4 m și 0,9 m.

3. În cazul în care s-a produs o deteriorare a rețelei de gaz, astfel încât, au apărut scurgeri de gaz, se va anunța imediat Dispeceratul de Urgență Delgaz Grid S.A. , la telefon: **0800-800.928** și **0265-200.928**, și vor fi luate, totodată, primele măsuri, pentru a împiedica producerea unui eveniment (incendiu, explozie), până la sosirea echipei de intervenție.

Dacă prin săpătură a fost afectată izolația rețelei de gaz (atingere izolație, rupere izolație, rupere fir trasor, rupere bandă avertizoare etc.), respectiv rețeaua de gaz- prin atingere, lovire sau orice altă acțiune mecanică, se va opri imediat lucrarea și se va solicita prezența reprezentantului Delgaz Grid S.A. , pentru remedierea defecțiunii provocate și/sau constatate.

Deteriorarea izolației atrage după sine corodarea materialului tubular și apariția defectelor de coroziune, greu de depistat, care pot avea urmări grave (explozii); în cazul în care se produce un asemenea eveniment, având ca și cauză deteriorarea izolației în timpul execuției lucrării avizate de către Delgaz Grid S.A. , izolație care n-a fost refăcută, datorită faptului că executantul nu a anunțat reprezentantul Delgaz Grid S.A. , beneficiarul avizului va fi direct responsabil de producerea evenimentului.

În cazul avarierii sau deteriorării conductelor și instalațiilor aflate în exploatarea Delgaz Grid S.A. – Centru Operațiuni Rețea Gaz Tg.Mureș, beneficiarul va suporta contravaloarea pagubelor produse, inclusiv cea a pierderilor de gaze naturale și de restabilire a funcționalității elementelor afectate.

4. Săpătura din zona de protecție a rețelilor de gaze naturale, așa cum este aceasta definită de legislația în vigoare, se va realiza **în mod obligatoriu, manual**, pentru a nu afecta izolația, materialul tubular, sau alte elemente de construcție a rețelei de gaz (fir trasor, bandă avertizoare etc.).

5. În mod obligatoriu, rețelele de gaze naturale - a căror acoperire e afectată de lucrarea de construcție, vor fi așezate, respectiv acoperite cu un strat de nisip de granulație 0,3-0,8 mm, cu grosimea de minimum 10 cm, de la generatoarea inferioară și superioară a conductei și pe o lățime de 20 cm, de la generatoarele exterioare ale conductei.

6. În zona de protecție a rețelelor de gaze naturale, așa cum este aceasta definită de legislația în vigoare, compactarea se va realiza obligatoriu manual, astfel încât să nu se deterioreze rețelele de gaz, pe o înălțime de minim 30 cm (inclusiv stratul de nisip), măsurată de la generatoarea superioară a conductei.

7. În cazul în care lucrarea de construcții afectează răsuflătorile și/sau căminele, atunci acestea vor fi reamplasate obligatoriu pe poziția inițială. Se impune, deasemenea, reamplasarea capacelor de răsuflători, a capacelor de cămine, a tijelor de acționare etc.

8. Cu minimum 5 zile înainte de recepția la terminarea lucrărilor, se va informa în scris Delgaz Grid S.A. , Centru Operațiuni Rețea Gaz Tg.Mureș asupra datei la care e programată recepția.

9. Prezentul aviz este valabil până la data de 04.04.2023 (12 luni),cu posibilitatea prelungirii acestuia pe perioada de valabilitate a certificatului de urbanism (sau document înlocuitor – se va preciza tipul și natura acestuia).Prelungirea avizului se va solicita cu minim 15 zile înainte de expirarea avizului inițial.


În cazul nerespectării condițiilor impuse mai sus, avizul își pierde valabilitatea

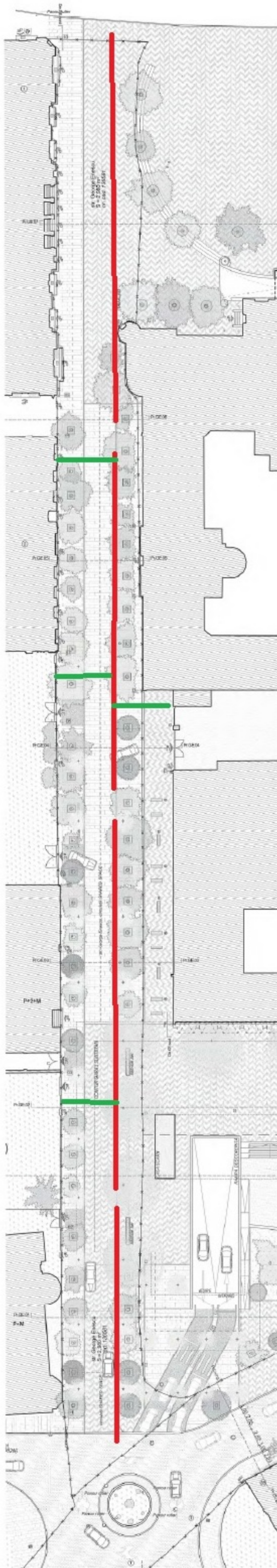
Cu respect,

Onișor Cosmin Traian
Coordonator Echipă de Acces la Rețea



Laszlo Desideriu
Manager de Racordare Gaz





Delegatul sitei: _____

Prezentul plan de situație însoțesc avizul nr. **213638108**, din data de **04.04.2022**

Data: _____

Coord. Echipa Acces, _____

Veți labilitate avizului se prelungește până la data de _____

Data: _____

Coord. Echipa Acces, _____

Intenționat, _____

Coord. Echipa Acces, _____

conducta gaz pres. redusa PE125mm subterana

bransamente gaz pres. redusa PE32mm subterane

DATE ECHIPED: SITUAȚIA PROIECTATA		LEGENDA: SITUAȚIA PROIECTATA	
Suprafață totală în acte, CP 136551	2.060 m ²	Linia de intersecție, care de intervenție	
Suprafață cedată avizului	1.290 m ²	Linia canalului	
Suprafață asfaltată, apert	1.185 m ²	Canalul existent, cu sau fără șanțuri	
Suprafață asfaltată, închisă	115 m ²	Canalul existent, cu sau fără șanțuri pentru biciclete	
Suprafață pavată, existent	1.700 m ²	Canalul pavat, cu șanț și șanțuri	
Suprafață pavată, apert	1.700 m ²	Canalul pavat, șanțuri	
Suprafață pavată, propus	2.805 m ²	Canalul pavat, șanțuri	
Suprafață pavată, închisă	2.805 m ²	Canalul pavat, șanțuri	
Suprafață spați verzi, existent	0 m ²	Canalul existent cu vegetație peșă și șanțuri	
Suprafață spați verzi, propus	0 m ²	Vegetație înaltă, moștură	
Suprafață pietonală, propus	1.272 m ²	Vegetație înaltă, propus	
Suprafață "shared space", propus	585 m ²	Canalul	
Locul de parcare, existent	40 bnc.	Proprietate privată	
Locul de parcare, închisă	0 bnc.		
Arbori, existenți, din care:	60 bnc.		
- arbori mici	45 bnc.		
- arbori mari, copaci	1 bnc.		
- arbori mici, copaci	4 bnc.		
Arbori, propus	8 bnc.		
Arbori, închisă	53 bnc.		

**ORANGE ROMANIA COMMUNICATIONS S.A.**

Inregistrata la Registrul Comertului sub nr. J40/8926/1997, CIF :RO427320

Sediul social: Calea Victoriei nr. 35, 010061, Sector 1, Bucuresti, Romania.

Directia Executiva TEHNOLOGIE SI INFORMATIE ROMANIA/Divizia RETEA ACCES ROMANIA

Departament Proiectare si Implementare Retea Pasiva/ Compartiment Inventar de Retea

Data:09.09.2022

Aviz nr. 273

Catre : MUNICIPIUL TARGU MURES-S.A.D.P.

Adresa : MUNICIPIUL TARGU MURES-S.A.D.P.

AVIZ CONDITIONAT

Ca raspuns la solicitarea dvs. privind eliberarea avizului de telecomunicatii pentru : «Reamenajare strada George Enescu» mun. Targu Mures, conform documentatiei depusa nr.345/02.09.2022, va comunicam urmatoarele:

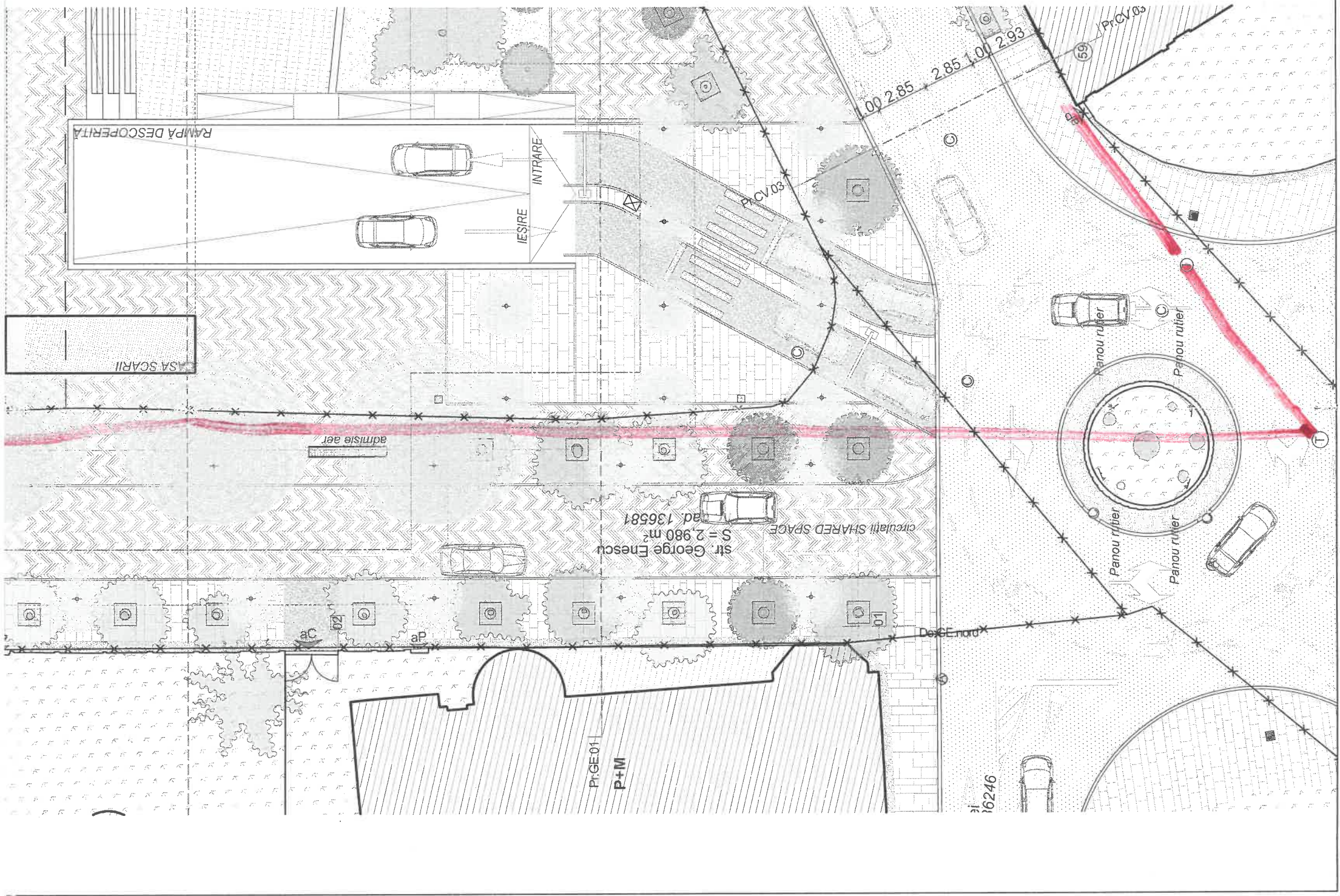
În zona de interes, Orange Romania Communications are amplasate cabluri/echipamente de telecomunicatii instalate subteran (în canalizatie/ sapatura) si aerian.

Avand în vedere importanta deosebita a retelei de cabluri telefonice proprietatea Orange Romania Communications, cat si faptul ca acestea vor fi afectate de lucrarile proiectate conform documentatiei prezentate, Orange Romania Communications, este de acord cu aceasta lucrare numai in conditiile indeplinirii urmatoarelor masuri de protejare a retelelor telefonice subterane si/sau aeriene:

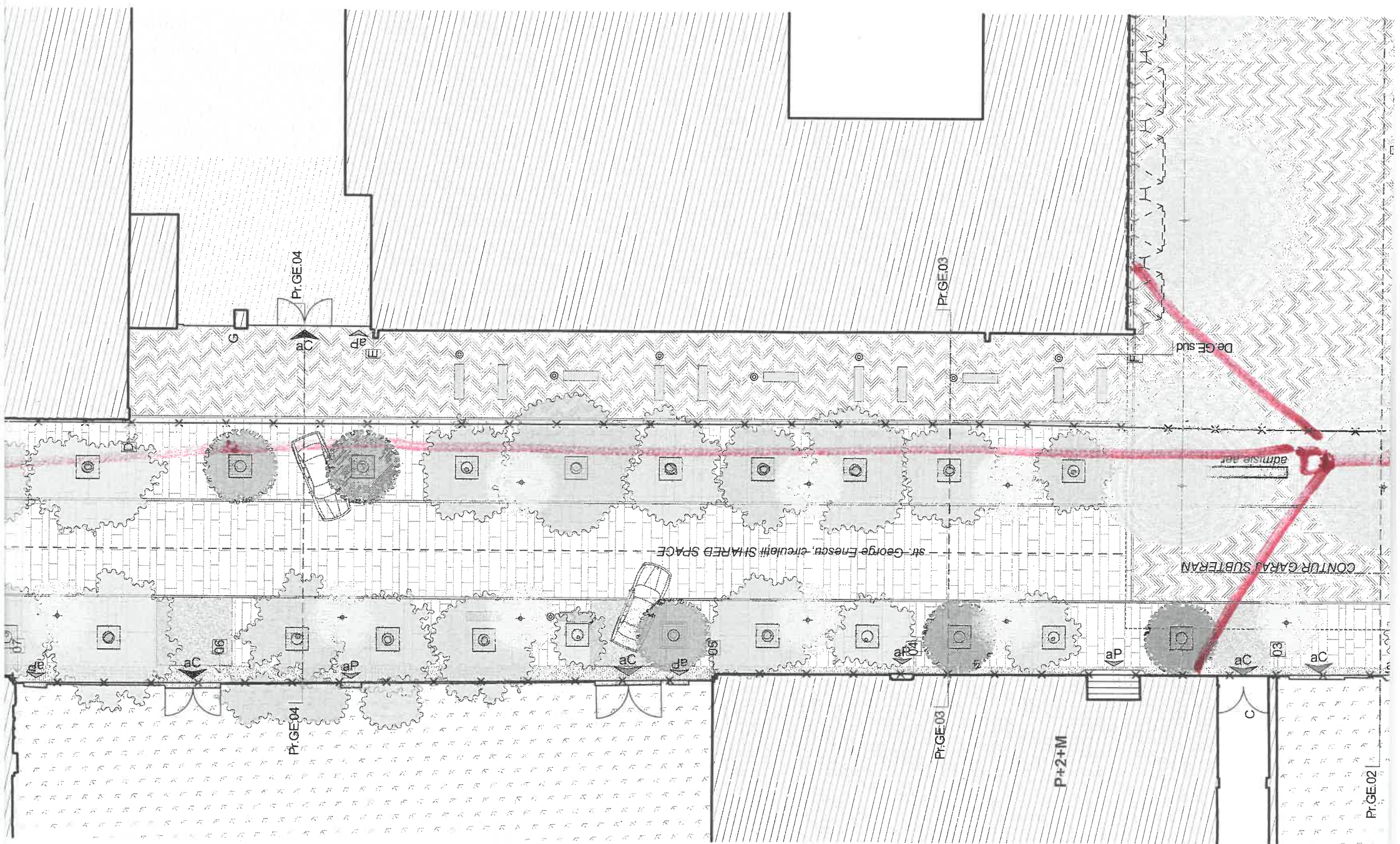
- Executia lucrarilor pentru care s-a solicitat avizul efectuate in zona instalatiilor telecomunicatii se vor executa numai sub asistenta tehnica a Orange Romania Communications. Pentru aceasta cu 48 ore inainte de inceperea lucrarilor beneficiarul /constructorul va solicita acordarea de asistenta tehnica, telefonic si prin email, la **Dep. Centru Operatiuni MS-SB, telefon 0265204153, 0787808826, e_mail: marius.nicolau@orange.com.**
- Predarea amplasamentului privind reseaua tc.existenta se va concretiza prin semnarea unui Proces Verbal de predare / primire amplasament, ce va constitui anexa a unei Minute/Conventii, semnate de ambele parti, beneficiar / constructor si Orange Romania Communications, la predarea amplasamentului.
- **In cazul în care la predarea de amplasament se constata ca se impun lucrari suplimentare de deviere/protectie a unor sectiuni din retelele de telecomunicatii, acestea se vor executa pe baza de proiect.**
- Beneficiarul lucrării sau proiectantul general va comanda întocmirea unei documentații tehnice de specialitate pentru devierea și protecția/protejarea cablurilor telefonice subterane și aeriene, afectate de lucrările proiectate prin această documentație. Documentația de specialitate privind devierea și protecția cablurilor telefonice afectate va fi comandata la o unitate de specialitate în proiectarea rețelelor de telecomunicatii.
- Soluțiile tehnice privind devierea și protecția cablurilor telefonice, vor fi discutate cu reprezentati ai Orange Romania Communications, iar documentația de deviere și protecție a cablurilor telefonice afectate de această lucrare va fi avizată de Orange Romania Communications. În acest sens, se va lua legătura cu Departament Centru de Operatiuni SB-MS, din cadrul Diviziei Operatiuni si Tehnologie, tel. 0265204153, fax 0265214004, Șef Centru Operațiuni –Isan Alexandru.
- Contravaloarea lucrării de deviere și protecție a cablurilor telefonice (proiectare+execuție) va fi inclusa în devizul general al investiției de bază in asa fel incat dupa finalizarea executiei Proiectului, partea din proiect privitoare la devierea si protectia instalatiilor telefonice sa poata fi transferata/preluata in patrimoniul Orange Romania Communications, in locul sectiunii initiale, afectata de executia proiectului.
- Între instalațiile de telecomunicatii și lucrarea propusă se vor respecta prevederile din STAS 8591/97, SR 1999/86 în plan orizontal și vertical.
- Distanța minimă în plan orizontal între instalațiile de telecomunicatii subterane si lucrarea propusa va fi de minim 0,6 metri, conform SR 8591/97.
- Distanța minimă în plan orizontal între instalațiile de telecomunicatii aeriene si lucrarea propusa va fi de minim 1,5 metri, conform SR 1999/86;

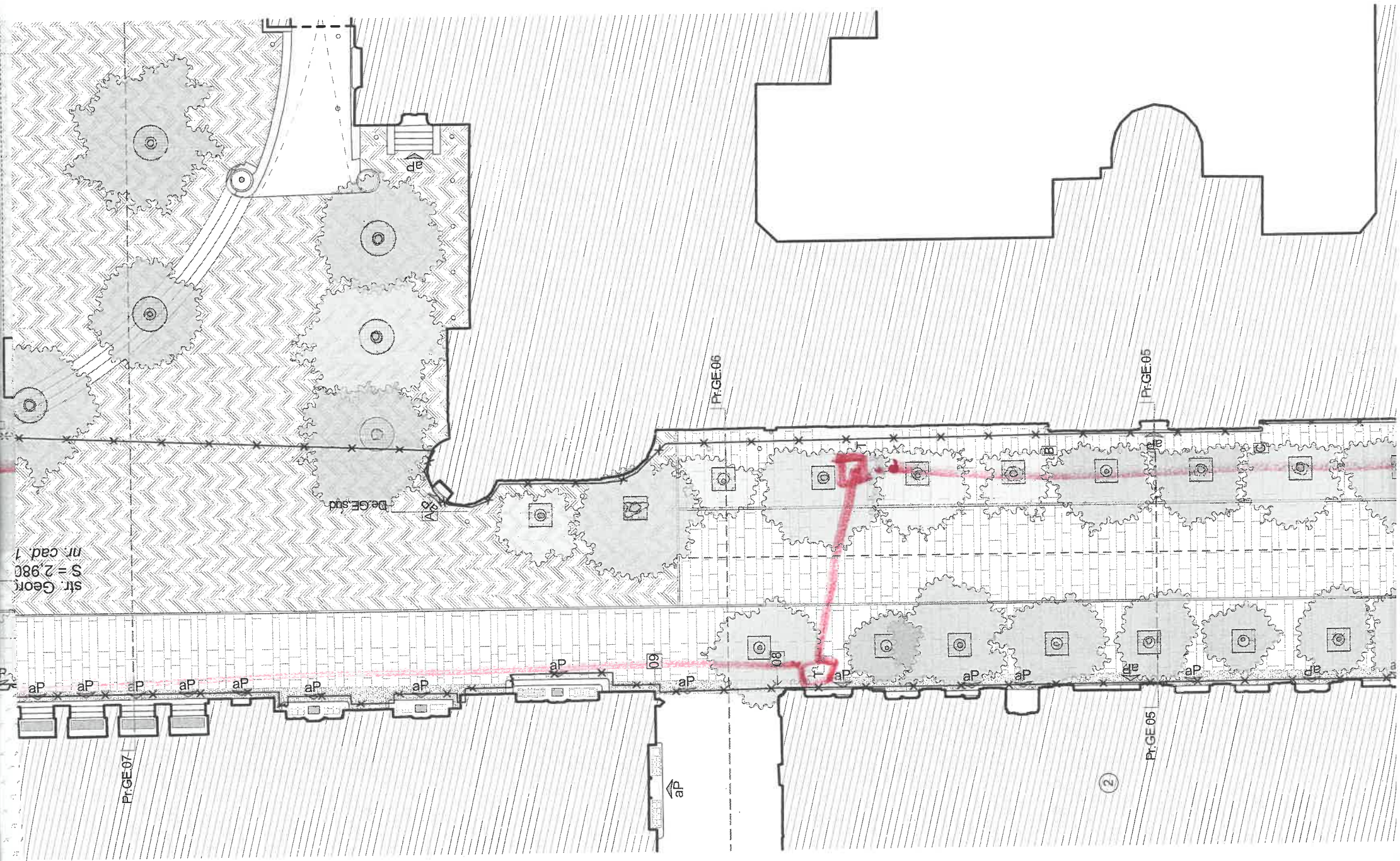


DATE TEHNICE, SITUAȚIA PROPUȘĂ		LEGENDA, SITUAȚIA PROPUȘĂ	
Suprafață totală în acte, CF 136581	2.980 m ²	Limita cadastrală, zona de intervenție	—
Suprafață asfaltată, existent	1.280 m ²	Limita zonei studiate	- - -
Suprafață asfaltată, spart	1.165 m ²	Suprafață asfaltată, drum public carosabil	▨
Suprafață asfaltată, rezultat	115 m ²	Suprafață asfaltată, traseu sugerat pentru biciclete	▨
Suprafață pavată, existent	1.700 m ²	Suprafață pavată, shared space și pietonal	▨
Suprafață pavată, spart	1.700 m ²	Suprafață pavată, pietonal	▨
Suprafață pavată, propus	2.865 m ²	Suprafață pavată, acces carosabil garaj subteran	▨
Suprafață pavată, rezultat	2.865 m ²	Suprafață înierbată cu vegetație joasă și medie	▨
Suprafață spații verzi, existent	0 m ²	Vegetație înaltă, menținut	▨
Suprafață spații verzi, propus	0 m ²	Vegetație înaltă, propus	▨
Suprafață pietonală, propus	1.272 m ²	Construcții	▨
Suprafață "shared space", propus	593 m ²	Proprietate privată	▨
Locuri de parcare, existent	40 buc.	Corp de iluminat	+
Locuri de parcare, menținut	0 buc.	Bancă de șezut și coș de gunoi	⊙
Arbori, existent, din care	50 buc.	Grătar de protecție arbori	⊙
- se păstrează	45 buc.		
- se renunță, bolnavi	1 buc.		
- se renunță, construit parking	4 buc.		
Arbori, propus	8 buc.		
Arbori, rezultat	53 buc.		
		Acces pietonal, acces carosabil	aP aC
			±0,00 CTA = 310,80 CTN

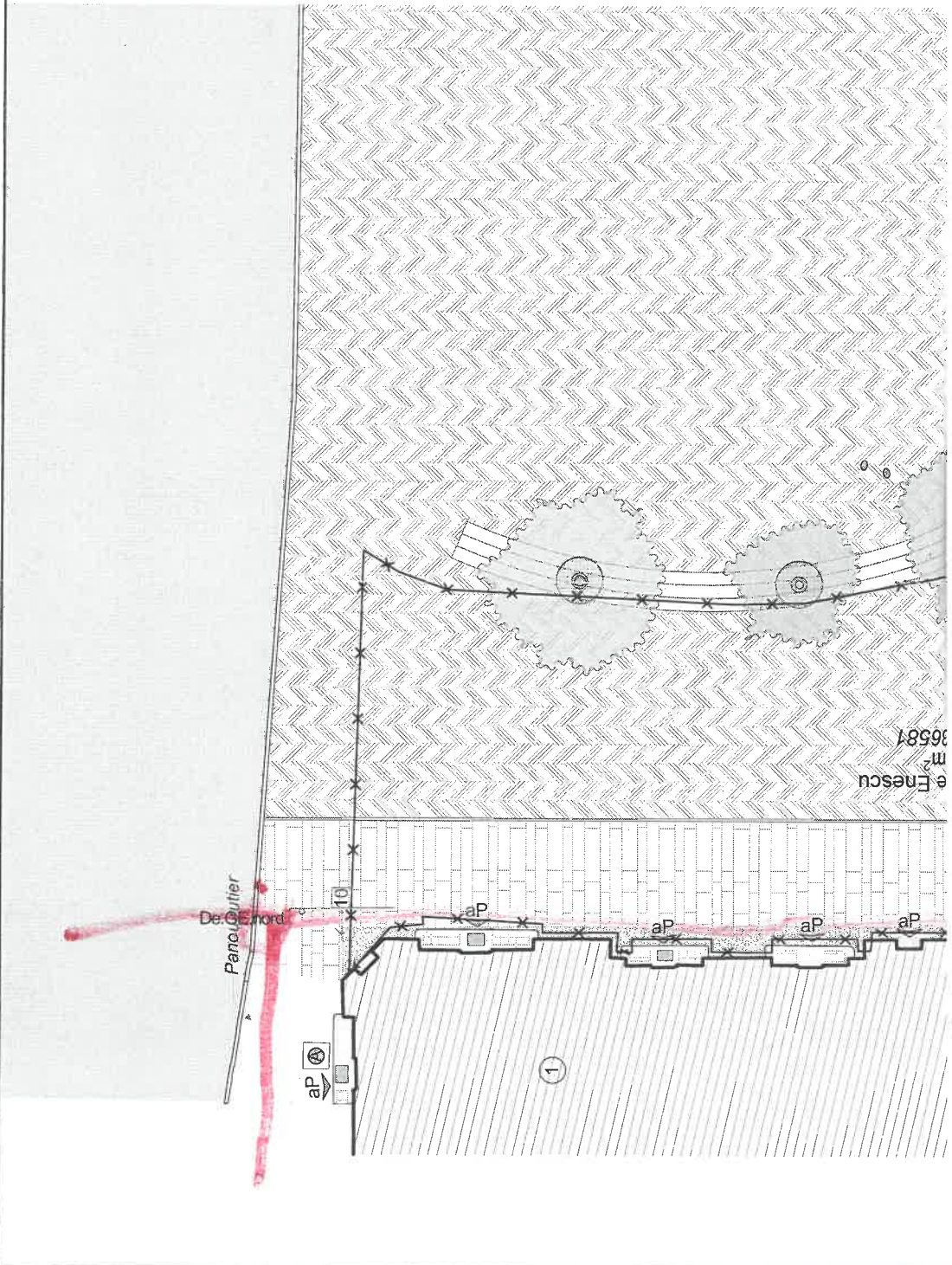


echipa de elaborare:	date de identificare:
proiectant general: s.c. FRAGMENTUM s.r.l. str. David Prodan nr. 12, mun. Cluj-Napoca +40 0364 730158, +40 740 316497 kereszturi.borna@fragmentum.ro	beneficiar: PRIMĂRIA MUN. TÂRGU MUREȘ
FRAGMENTUM	denumire proiect: REAMENAJARE STRADA ENESCU
arhitectură:	faza: D.A.L.I.
arh. MACALIK Arnold	amplasament: mun. Târgu Mureș jud. Mureș Romania
arh. KISS Zoltán	nr. proiect: 01/2022 data: ianuarie 2022 scara: 1:250
arh. KEREZSTURI Borna	titlu planșa: Plan de situație, propus.
	nr. planșa: UP.11
	2022.03.18






Str. Geor.
S = 2,980
nr. cad. 1





ROMÂNIA
MINISTERUL SĂNĂTĂȚII
DIRECȚIA DE SĂNĂTATE PUBLICĂ A JUDEȚULUI MUREȘ
Târgu-Mureș, str. Gh. Marinescu, nr.50, Cod 540136
Telefon 0265215146, 0265219008, fax 0265212344, e-mail secretariat@aspms.ro
www.aspms.ro
Cod fiscal 4322904
Operator date cu caracter personal nr. 35703

Compartiment de Evaluare a Factorilor de Risc din Mediul de Viață și Muncă
Igiena Mediului
Târgu-Mureș, str. Gh. Doja, nr. 34
Telefon: 0265-260007, fax: 0265-267950, e-mail: mediu@aspms.ro



NOTIFICARE
privind îndeplinirea prevederilor legale referitoare
la igienă și sănătate publică
Nr. 1679 din 06.10.2022

Urmare cererii adresate de **MUNICIPIUL TÂRGU MUREȘ - S.A.D.P.**
cu sediul în Municipiul Târgu Mureș, Piața Victoriei, Nr. 3, Județul Mureș
înregistrată la DSP Mureș - Compartimentul Avize/Autorizări cu numărul 1679 din 28.09.2022, a analizării
documentației depuse în baza Ord. M.S. nr. 1030/2009, modificat și completat cu Ord. M.S. nr. 251/2012,
Ord. M.S. nr. 1185/2012 privind aprobarea Procedurilor de reglementare sanitară pentru proiectele de
amplasare, amenajare, construire și pentru funcționarea obiectivelor ce desfășoară activități cu risc pentru starea
de sănătate a populației

se avizează proiectul: Pr. nr. 01/2022 FAZA: D.A.L.I.

executat de **proiectant general: S.C. FRAGMENTUM S.R.L Cluj - Napoca**
pentru obiectivul: **REAMENAJARE STRADA GEORGE ENESCU**
amplasat în Municipiul Târgu Mureș, Str. George Enescu, Județul Mureș
activitatea (activitățile)

privind îndeplinirea prevederilor legale referitoare la igienă și sănătate publică:

LEGEA Nr. 95/2006;

ORD. M.S. Nr. 119/2014 modificat și completat cu ORD. M.S. Nr. 994/2018;

pe baza referatului de evaluare nr. 1002 din 05.10.2022 întocmit de **Dr. Stelian Caraghiaur**

DIRECTOR EXECUTIV,
DR. IULIU MOLDOVAN





Str. Kós Károly · Nr. 1/B · 540026 · Târgu Mureș
Telefon: 0365-807.872 · Fax: 0365-807.873
adp@tirgumures.ro · www.tirgumures.ro
Administrația Domeniului Public · S.S.C.T.R.L.

Nr.inreg.:1479/31.05.2022/ADP Tg.MURES/SSCTRL

AVIZ ADP
privind siguranța circulației (la nivelul infrastructurii rutiere/pietonale)

Beneficiar / solicitant : MUNICIPIUL TG.MURES- S.A.D.P., Piata Victoriei, nr.3, Tg.Mures / SC FRAGMENTUM SRL, , str.Acad.David Prodan, nr.12, Cluj-Napoca ;

Solicitare / nr de inregistrare : se solicita Avizul Comisiei de Circulație (*privind STUDIUL DE CIRCULAȚIE pentru DOCUMENTATIA DE AVIZARE A LUCRARILOR DE INTERRVENTIE D.A.L.I.*), necesar pentru „ CEREREA DE EMITERE A AUTORIZATIEI DE CONSTRUIRE/DESFIINTARE ” / **39226** din 24.05.2022/Mun..Tg.MURES ;

Nr.certificatului de urbanism / Obiectivul specificat in certif. de urbanism : ● CERTIFICAT DE URBANISM Nr. 377 din 02.03.2022 / „ **IN SCOPUL : REAMENAJARE STRADA GEORGE ENESCU** ’ respectiv : ● CERTIFICAT DE URBANISM Nr. 378 din 02.03.2022 / „ **IN SCOPUL : CONSTRUIRE PARKING SUBTERAN** ” ;

Locatie : ● str. GEORGE ENESCU (*identificat prin CF/Fisa Cadastrala CF 136581 Tg.Mures*) , respectiv : ● str. CUZA VODA (*identificat prin CF123309,135136,136581,142734,142735,142738 Tg.Mures*) ;

Cererea solicitantului, insotita de documentatia tehnica explicativa aferenta, s-a discutat/analizat in sedinta COMISIEI DE CIRCULATIE a Mun. Tg. Mures din data de **27.05.2022**. Documentatia prezentata indeplineste cerintele municipalitatii (*d.p.d.v. al sigurantei traficului rutier, pietonal*) in vedera punerii in practica . In consecinta :

-se avizeaza FAVORABIL solicitarea de mai sus (*respectiv documentatia insotitoare a solicitarii nr. 39226 din 24.05.2022 / MUN.Tg.MURES*) cu umatoarele OBSERVATII : urmeaza a se pune in practica varianta A prezentata in comisie (*cea care presupune accesul separat in giratoriu pentru riverani respectiv pentru traficul general*) .

Acest aviz reprezinta acceptul Primariei Municipiului Targu Mures (in calitate de autoritate publica locala, de administrator al drumului) , privind documentatia mai sus mentionata . Politia Rutiera este autoritatea competenta care avizeaza reglementarile continute in documentatia mai sus mentionata , d.p.d.v.al normelor, reglementarilor legale in vigoare - daca e cazul (beneficiarul urmeaza sa se adreseze Politiei Rutiere in acest scop) .

Prezentul aviz a fost intocmit avand la baza **P.V.Comisie de Circulație nr.40512/5338/ 27.05.2022/** Mun. Tg.MS./ADP, in doua exemplare, unul pentru solicitant si unul pentru ADP, conform reglementarilor legale in vigoare.

Director Adj. ADP,
GEDÓ Istvan

Întocmit, Insp.SSCTRL,
Darius GRAMA

Am primit un exemplar,
Beneficiar (sau reprezentant) :

MINISTERUL CULTURII
DIRECȚIA JUDEȚEANĂ PENTRU CULTURĂ MUREȘ

Târgu-Mureș, str. Mărăști nr. 8, cod 540328, Telefon/fax:0265262515, 0265266295, E-mail: djemures@yahoo.com

Nr. 140 /II/ 16.05.2022

Către :

S.C. FRAGMENTUM S.R.L.


Cluj-Napoca, str. Acad. David Prodan nr. 12, jud. Cluj

Spre știință: **MUNICIPIUL TÂRGU-MUREȘ**

Urmare a cererii dvs., prin care solicitați acordarea consultanței de specialitate de către Comisia Zonală a Monumentelor Istorice în vederea finalizării proiectelor: **Reamenajare strada George Enescu și Construire parking subteran** – imobil / teren intravilan/Corp de stradă / situat în zonă de protecție a monumentelor istorice – Palatul Culturii – MS-II-m-A-15503, Fosta Primărie, azi Prefectura – MS-II-m-A-15575 și Palatul pensionarilor, azi locuințe – MS-II-m-A-15504 – **str. George Enescu, str. Cuza Vodă f.nr. – mun. Târgu-Mureș, jud. Mureș**, vă comunicăm punctul de vedere al C.Z.M.I. nr. 9 Sibiu, în urma analizării propunerilor prezentate de dvs., în ședința din 12.05.2022: *„soluția prezentată este acceptabilă, cu condiția consultării comisiei de circulație cu privire la acces parcaj + rezolvarea fără contraste de culoare și material a pavajelor”*.

DIRECTOR EXECUTIV,

Nicolae Băciuț



Întocmit: Maria Casoni, consilier superior



AGENȚIA PENTRU PROTECȚIA MEDIULUI MUREȘ

Nr. 4117/ 08.04.2022

Clasarea notificării

Ca urmare a solicitării depuse de **MUNICIPIUL TÂRGU MUREȘ – S.A.D.P.**, cu sediul în Județul Mureș, municipiul Târgu Mureș, Piața Victoriei, nr. 3, pentru proiectul “**Reamenajare strada George Enescu**” propus a fi amplasat în județul Mureș, municipiul Târgu Mureș, str. George Enescu, identificat prin CF nr. 136581 Tg. Mureș, înregistrată la Agenția pentru Protecția Mediului Mureș cu nr. 4117 din data de 24.03.2022,

- în urma analizării documentației depuse, a localizării amplasamentului în planul de urbanism și în raport cu poziția față de arii naturale protejate, zone-tampon, monumente ale naturii, monumente istorice sau arheologice, zone cu restricții de construit, zona costieră;

- având în vedere că:

- proiectul propus nu intră sub incidența Legii nr. 292/2018 privind evaluarea impactului anumitor proiecte publice și private asupra mediului;

- proiectul propus nu intră sub incidența art. 28 din Ordonanța de Urgență a Guvernului nr. 57/2007 privind regimul ariilor naturale protejate, conservarea habitatelor naturale, a florei și faunei sălbatice, aprobată cu modificări și completări prin Legea nr. 49/2011, cu modificările și completările ulterioare;

- proiectul propus nu intră sub incidența art. 48 și 54 din Legea apelor nr. 107/1996, cu modificările și completările ulterioare,

Agencia pentru Protecția Mediului Mureș decide:

Clasarea notificării, deoarece proiectul propus nu se supune procedurii de evaluare a impactului asupra mediului.

Director executiv,
ing. Dănuț Ștefănescu



Șef Serviciu Avize, Acorduri, Autorizații,

geogr. Cristina Pui

Întocmit,

ing. Ioana Cucueet

Responsabil biodiversitate,

ing. Abran Peter



AGENȚIA PENTRU PROTECȚIA MEDIULUI MUREȘ

Strada Podeni nr. 10, Târgu Mureș, jud. Mureș, cod 540253

E-mail: office@apmms.anpm.ro; Tel. 0265/314.984, 0265/314.987 Fax. 0265/314.985

Operator de date cu caracter personal, conform Regulamentului (UE) 2016/679

