

verificarii modului de utilizare a datelor initiale pentru realizarea lucrarii , a calitatii si corectitudinii operatiunilor , a calculelor precum si calitatea produselor si a documentelor finale , din punct de vedere al continutului , al formei de prezentare , receptia tehnica s-a finalizat cu admitere OCPI Mehedinti nu confirma ca situatia prezentata in planul topografic corespunde realitatii din teren si institutia noastra nu se pronunta asupra solutiilor/variantelor prezentate de catre executant, acesta ramanand direct raspunzator pentru redarea realitatii din teren si a preciziilor mentionate in memoriul tehnic. Documentatia nu va putea fi folosita pentru nici un alt scop decat acela pentru care a fost supus receptiei - Plan topografic necesar fazei "Studiului de Fezabilitate în vederea înființării sistemului de alimentare cu apă și canalizare în Comuna Balta, Sat Prejna și Costești, Judetul Mehedinti", Judetul Mehedinti"

6. Erori topologice față de alte entități spațiale:

Identificator	Tip eroare	Mesaj suprapunere
50766	Avertizare	Receptia 1854530: Imobilul TR-704-1 se suprapune cu terenul 50766 din stratul permanent!
50989	Avertizare	Receptia 1854530: Imobilul TR-704-1 se suprapune cu terenul 50989 din stratul permanent!
50234	Avertizare	Receptia 1854530: Imobilul TR-704-1 se suprapune cu terenul 50234 din stratul permanent!
50149	Avertizare	Receptia 1854530: Imobilul TR-704-1 se suprapune cu terenul 50149 din stratul permanent!
50071	Avertizare	Receptia 1854530: Imobilul TR-704-1 se suprapune cu terenul 50071 din stratul permanent!
51071	Avertizare	Receptia 1854530: Imobilul TR-704-1 se suprapune cu terenul 51071 din stratul permanent!
51075	Avertizare	Receptia 1854530: Imobilul TR-704-1 se suprapune cu terenul 51075 din stratul permanent!
-	Avertizare	Receptia 1854530: Imobilul TR-704-1 se suprapune cu terenul 50938 din stratul permanent!
51102	Avertizare	Receptia 1854530: Imobilul TR-704-1 se suprapune cu terenul 51102 din stratul permanent!
-	Avertizare	Receptia 1854530: Imobilul TR-704-1 se suprapune cu terenul 51045 din stratul permanent!
50193	Avertizare	Receptia 1854530: Imobilul TR-704-1 se suprapune cu terenul 50193 din stratul permanent!
50415	Avertizare	Receptia 1854530: Imobilul TR-704-1 se suprapune cu terenul 50415 din stratul permanent!
50025	Avertizare	Receptia 1854530: Imobilul TR-704-1 se suprapune cu terenul 50025 din stratul permanent!
51032	Avertizare	Receptia 1854530: Imobilul TR-704-1 se suprapune cu terenul 51032 din stratul permanent!
50534	Avertizare	Receptia 1854530: Imobilul TR-704-1 se suprapune cu terenul 50534 din stratul permanent!
50421	Avertizare	Receptia 1854530: Imobilul TR-704-1 se suprapune cu terenul 50421 din stratul permanent!
50028	Avertizare	Receptia 1854530: Imobilul TR-704-1 se suprapune cu terenul 50028 din stratul permanent!
51090	Avertizare	Receptia 1854530: Imobilul TR-704-1 se suprapune cu terenul 51090 din stratul permanent!
50081	Avertizare	Receptia 1854530: Imobilul TR-704-1 se suprapune cu terenul 50081 din stratul permanent!
50030	Avertizare	Receptia 1854530: Imobilul TR-704-1 se suprapune cu terenul 50030 din stratul permanent!
50988	Avertizare	Receptia 1854530: Imobilul TR-704-1 se suprapune cu terenul 50988 din stratul permanent!
50038	Avertizare	Receptia 1854530: Imobilul TR-704-1 se suprapune cu terenul 50038 din stratul permanent!
50775	Avertizare	Receptia 1854530: Imobilul TR-704-1 se suprapune cu terenul 50775 din stratul permanent!
51135	Avertizare	Receptia 1854530: Imobilul TR-704-1 se suprapune cu terenul 51135 din stratul permanent!
51043	Avertizare	Receptia 1854530: Imobilul TR-704-1 se suprapune cu terenul 51043 din stratul permanent!
51022	Avertizare	Receptia 1854530: Imobilul TR-704-1 se suprapune cu terenul 51022 din stratul permanent!
50476	Avertizare	Receptia 1854530: Imobilul TR-704-1 se suprapune cu terenul 50476 din stratul permanent!
50349	Avertizare	Receptia 1854530: Imobilul TR-704-1 se suprapune cu terenul 50349 din stratul permanent!
50131	Avertizare	Receptia 1854530: Imobilul TR-704-1 se suprapune cu terenul 50131 din stratul permanent!
50353	Avertizare	Receptia 1854530: Imobilul TR-704-1 se suprapune cu terenul 50353 din stratul permanent!

Identificator	Tip eroare	Mesaj suprapunere
50067	Avertizare	Receptia 1854530: Imobilul TR-704-1 se suprapune cu terenul 50067 din stratul permanent!
50627	Avertizare	Receptia 1854530: Imobilul TR-704-1 se suprapune cu terenul 50627 din stratul permanent!
50123	Avertizare	Receptia 1854530: Imobilul TR-704-1 se suprapune cu terenul 50123 din stratul permanent!
50233	Avertizare	Receptia 1854530: Imobilul TR-704-1 se suprapune cu terenul 50233 din stratul permanent!
50345	Avertizare	Receptia 1854530: Imobilul TR-704-1 se suprapune cu terenul 50345 din stratul permanent!
50647	Avertizare	Receptia 1854530: Imobilul TR-704-1 se suprapune cu terenul 50647 din stratul permanent!
50519	Avertizare	Receptia 1854530: Imobilul TR-704-1 se suprapune cu terenul 50519 din stratul permanent!
50526	Avertizare	Receptia 1854530: Imobilul TR-704-1 se suprapune cu terenul 50526 din stratul permanent!
50518	Avertizare	Receptia 1854530: Imobilul TR-704-1 se suprapune cu terenul 50518 din stratul permanent!
50524	Avertizare	Receptia 1854530: Imobilul TR-704-1 se suprapune cu terenul 50524 din stratul permanent!
51117	Avertizare	Receptia 1854530: Imobilul TR-704-1 se suprapune cu terenul 51117 din stratul permanent!
50303	Avertizare	Receptia 1854530: Imobilul TR-704-1 se suprapune cu terenul 50303 din stratul permanent!
50301	Avertizare	Receptia 1854530: Imobilul TR-704-1 se suprapune cu terenul 50301 din stratul permanent!
50869	Avertizare	Receptia 1854530: Imobilul TR-704-1 se suprapune cu terenul 50869 din stratul permanent!
50336	Avertizare	Receptia 1854530: Imobilul TR-704-1 se suprapune cu terenul 50336 din stratul permanent!
50536	Avertizare	Receptia 1854530: Imobilul TR-704-1 se suprapune cu terenul 50536 din stratul permanent!
50535	Avertizare	Receptia 1854530: Imobilul TR-704-1 se suprapune cu terenul 50535 din stratul permanent!
50328	Avertizare	Receptia 1854530: Imobilul TR-704-1 se suprapune cu terenul 50328 din stratul permanent!
51062	Avertizare	Receptia 1854530: Imobilul TR-704-1 se suprapune cu terenul 51062 din stratul permanent!
50776	Avertizare	Receptia 1854530: Imobilul TR-704-1 se suprapune cu terenul 50776 din stratul permanent!
50257	Avertizare	Receptia 1854530: Imobilul TR-704-1 se suprapune cu terenul 50257 din stratul permanent!
50767	Avertizare	Receptia 1854530: Imobilul TR-704-1 se suprapune cu terenul 50767 din stratul permanent!
50072	Avertizare	Receptia 1854530: Imobilul TR-704-1 se suprapune cu terenul 50072 din stratul permanent!
50603	Avertizare	Receptia 1854530: Imobilul TR-704-1 se suprapune cu terenul 50603 din stratul permanent!
50162	Avertizare	Receptia 1854530: Imobilul TR-704-1 se suprapune cu terenul 50162 din stratul permanent!
51169	Avertizare	Receptia 1854530: Imobilul TR-704-1 se suprapune cu terenul 51169 din stratul permanent!
50773	Avertizare	Receptia 1854530: Imobilul TR-704-1 se suprapune cu terenul 50773 din stratul permanent!
50252	Avertizare	Receptia 1854530: Imobilul TR-704-1 se suprapune cu terenul 50252 din stratul permanent!
50400	Avertizare	Receptia 1854530: Imobilul TR-704-1 se suprapune cu terenul 50400 din stratul permanent!
50914	Avertizare	Receptia 1854530: Imobilul TR-704-1 se suprapune cu terenul 50914 din stratul permanent!
-	Avertizare	Receptia 1854530: Imobilul TR-704-1 se suprapune cu terenul 50828 din stratul permanent!
50462	Avertizare	Receptia 1854530: Imobilul TR-704-1 se suprapune cu terenul 50462 din stratul permanent!
50179	Avertizare	Receptia 1854530: Imobilul TR-704-1 se suprapune cu terenul 50179 din stratul permanent!
51015	Avertizare	Receptia 1854530: Imobilul TR-704-1 se suprapune cu terenul 51015 din stratul permanent!
50695	Avertizare	Receptia 1854530: Imobilul TR-704-1 se suprapune cu terenul 50695 din stratul permanent!
50293	Avertizare	Receptia 1854530: Imobilul TR-704-1 se suprapune cu terenul 50293 din stratul permanent!
50201	Avertizare	Receptia 1854530: Imobilul TR-704-1 se suprapune cu terenul 50201 din stratul permanent!
50151	Avertizare	Receptia 1854530: Imobilul TR-704-1 se suprapune cu terenul 50151 din stratul permanent!

Identificator	Tip eroare	Mesaj suprapunere
-	Avertizare	Receptia 1854530: Imobilul TR-704-1 se suprapune cu terenul 51144 din stratul permanent!
50021	Avertizare	Receptia 1854530: Imobilul TR-704-1 se suprapune cu terenul 50021 din stratul permanent!
50892	Avertizare	Receptia 1854530: Imobilul TR-704-1 se suprapune cu terenul 50892 din stratul permanent!
51055	Avertizare	Receptia 1854530: Imobilul TR-704-1 se suprapune cu terenul 51055 din stratul permanent!
50325	Avertizare	Receptia 1854530: Imobilul TR-704-1 se suprapune cu terenul 50325 din stratul permanent!
50378	Avertizare	Receptia 1854530: Imobilul TR-704-1 se suprapune cu terenul 50378 din stratul permanent!
50871	Avertizare	Receptia 1854530: Imobilul TR-704-1 se suprapune cu terenul 50871 din stratul permanent!
50567	Avertizare	Receptia 1854530: Imobilul TR-704-1 se suprapune cu terenul 50567 din stratul permanent!
50606	Avertizare	Receptia 1854530: Imobilul TR-704-1 se suprapune cu terenul 50606 din stratul permanent!
50016	Avertizare	Receptia 1854530: Imobilul TR-704-1 se suprapune cu terenul 50016 din stratul permanent!
50605	Avertizare	Receptia 1854530: Imobilul TR-704-1 se suprapune cu terenul 50605 din stratul permanent!
-	Avertizare	Receptia 1854530: Imobilul TR-704-1 se suprapune cu terenul 51066 din stratul permanent!
51068	Avertizare	Receptia 1854530: Imobilul TR-704-1 se suprapune cu terenul 51068 din stratul permanent!
50132	Avertizare	Receptia 1854530: Imobilul TR-704-1 se suprapune cu terenul 50132 din stratul permanent!
50564	Avertizare	Receptia 1854530: Imobilul TR-704-1 se suprapune cu terenul 50564 din stratul permanent!
50801	Avertizare	Receptia 1854530: Imobilul TR-704-1 se suprapune cu terenul 50801 din stratul permanent!
50273	Avertizare	Receptia 1854530: Imobilul TR-704-1 se suprapune cu terenul 50273 din stratul permanent!
51056	Avertizare	Receptia 1854530: Imobilul TR-704-1 se suprapune cu terenul 51056 din stratul permanent!
50240	Avertizare	Receptia 1854530: Imobilul TR-704-1 se suprapune cu terenul 50240 din stratul permanent!
50192	Avertizare	Receptia 1854530: Imobilul TR-704-1 se suprapune cu terenul 50192 din stratul permanent!
50066	Avertizare	Receptia 1854530: Imobilul TR-704-1 se suprapune cu terenul 50066 din stratul permanent!
50280	Avertizare	Receptia 1854530: Imobilul TR-704-1 se suprapune cu terenul 50280 din stratul permanent!
51060	Avertizare	Receptia 1854530: Imobilul TR-704-1 se suprapune cu terenul 51060 din stratul permanent!
51113	Avertizare	Receptia 1854530: Imobilul TR-704-1 se suprapune cu terenul 51113 din stratul permanent!
50934	Avertizare	Receptia 1854530: Imobilul TR-704-1 se suprapune cu terenul 50934 din stratul permanent!
50768	Avertizare	Receptia 1854530: Imobilul TR-704-1 se suprapune cu terenul 50768 din stratul permanent!
50850	Avertizare	Receptia 1854530: Imobilul TR-704-1 se suprapune cu terenul 50850 din stratul permanent!
-	Avertizare	Receptia 1854530: Imobilul TR-704-1 se suprapune cu terenul 50923 din stratul permanent!
50696	Avertizare	Receptia 1854530: Imobilul TR-704-1 se suprapune cu terenul 50696 din stratul permanent!
-	Avertizare	Receptia 1854530: Imobilul TR-704-1 se suprapune cu terenul 51148 din stratul permanent!
-	Avertizare	Receptia 1854530: Imobilul TR-704-1 se afla intr-o zona reglementata prin L17/2014!

Lucrarea este declarată **Admisă**

Inspector
GEORGETA GUSITA



T25+26
INTRAVILAN LOC. PREJNA

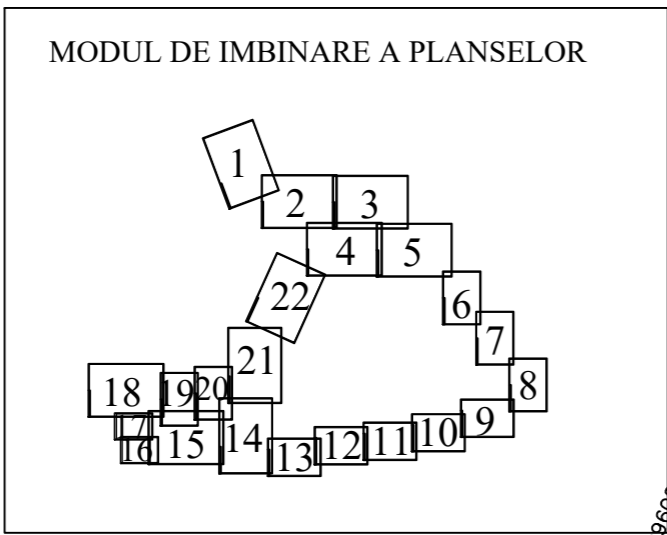
T25+26
INTRAVILAN LOC. PREJNA

T25+26
INTRAVILAN LOC. PREJNA

T25+26
INTRAVILAN LOC. PREJNA

Prezentul document recepționat
este valabil însoțit de procesul verbal de recepție
Nr.912/24.11.2022
Amplasamentul recepționat se suprapune cu imobilele
menționate în procesul verbal de recepție la punctul 6.

LEGENDA	
	Limita imobil recepționat
	Limita intravilan existent
	Drum
	Ax Drum
	Limita proprietate (gard)
	Rigola Beton
	Pod
	Podet
	Sant pamant
	Tub Subteran
	Fantana
	Camin apa
	Troita
	Stalp electric din ciment
	Stalp lemn
	Contor electric



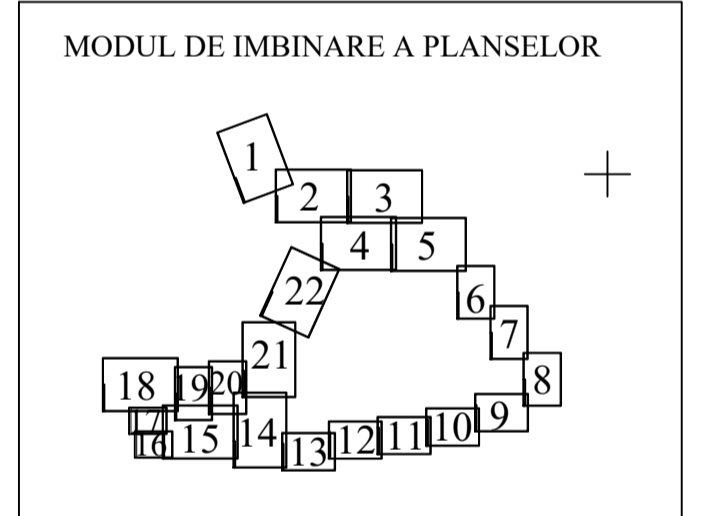
CERTIFIC AMPLASAMENTUL



Executant: RTK TOPO LAND SRL Seria RO- B - J Nr. 2383 Clasa III		Denumire proiect: Plan topografic necesar fazei "Studiul de Fezabilitate în vederea înființării sistemului de alimentare cu apă și canalizare în Comuna Balta, Sat Prejna și Costești, Județul Mehedinți"		PLANSĂ 1
MASURAT	BOBITI George-Augustin	Scara	1:500	PLAN DE SITUATIE
REDACTAT	BOBITI George-Augustin	Data:	10 Octombrie 2022	SISTEM DE PROIECTIE STEREO 70
VERIFICAT	BOBITI George-Augustin			
APROBAT	BOBITI George-Augustin			



Prezentul document recepționat
este valabil însoțit de procesul verbal de recepție
Nr.912/24.11.2022
Amplasamentul recepționat se suprapune cu imobilele
menționate în procesul verbal de recepție la punctul 6.



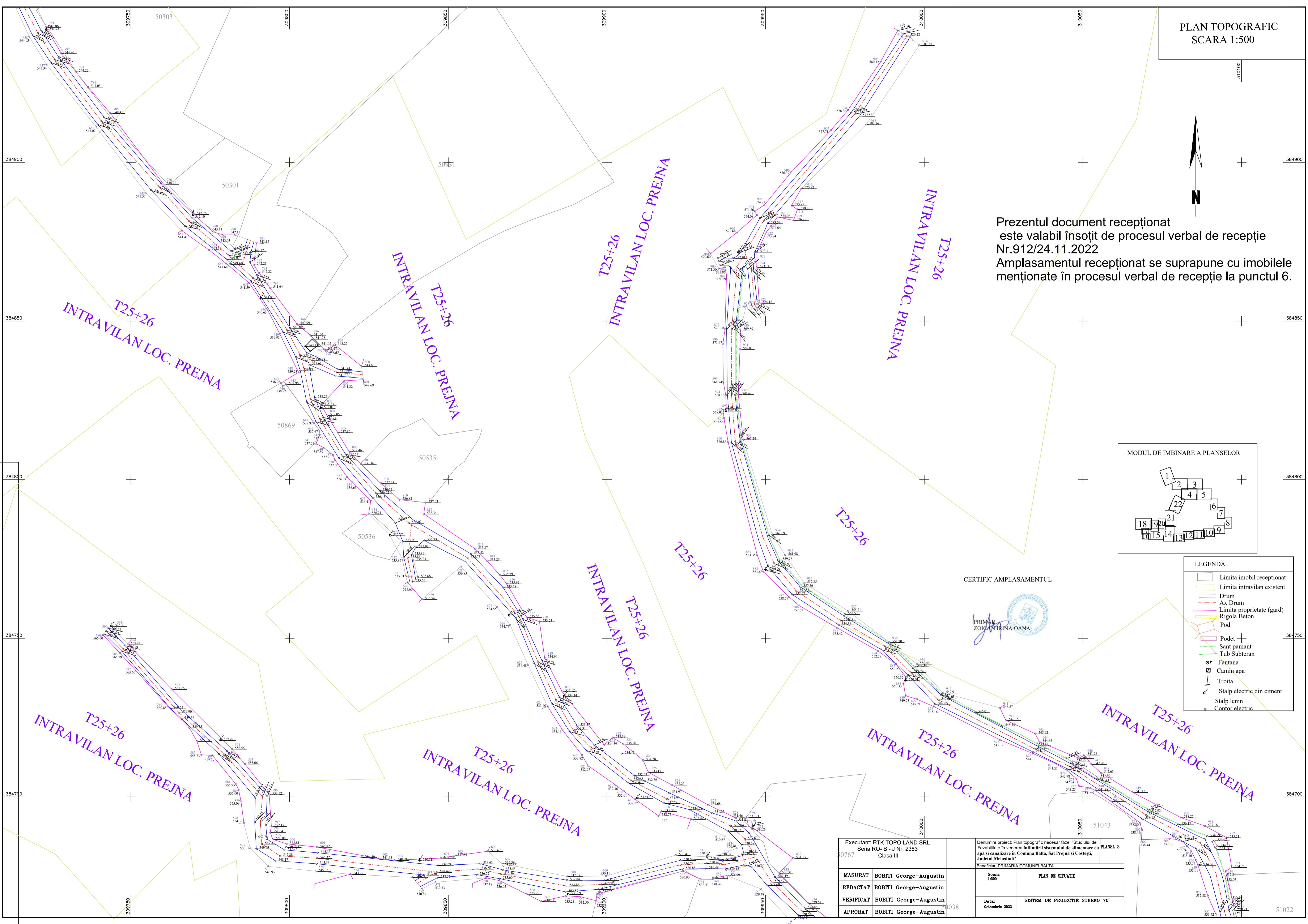
LEGENDA

	Limita imobil recepționat
	Limita intravilan existent
	Drum
	Ax Drum
	Limita proprietate (gard)
	Rigola Beton
	Pod
	Podet
	Sant pamant
	Tub Subteran
	Fantana
	Camin apa
	Troita
	Stalp electric din ciment
	Stalp lemn
	Contor electric

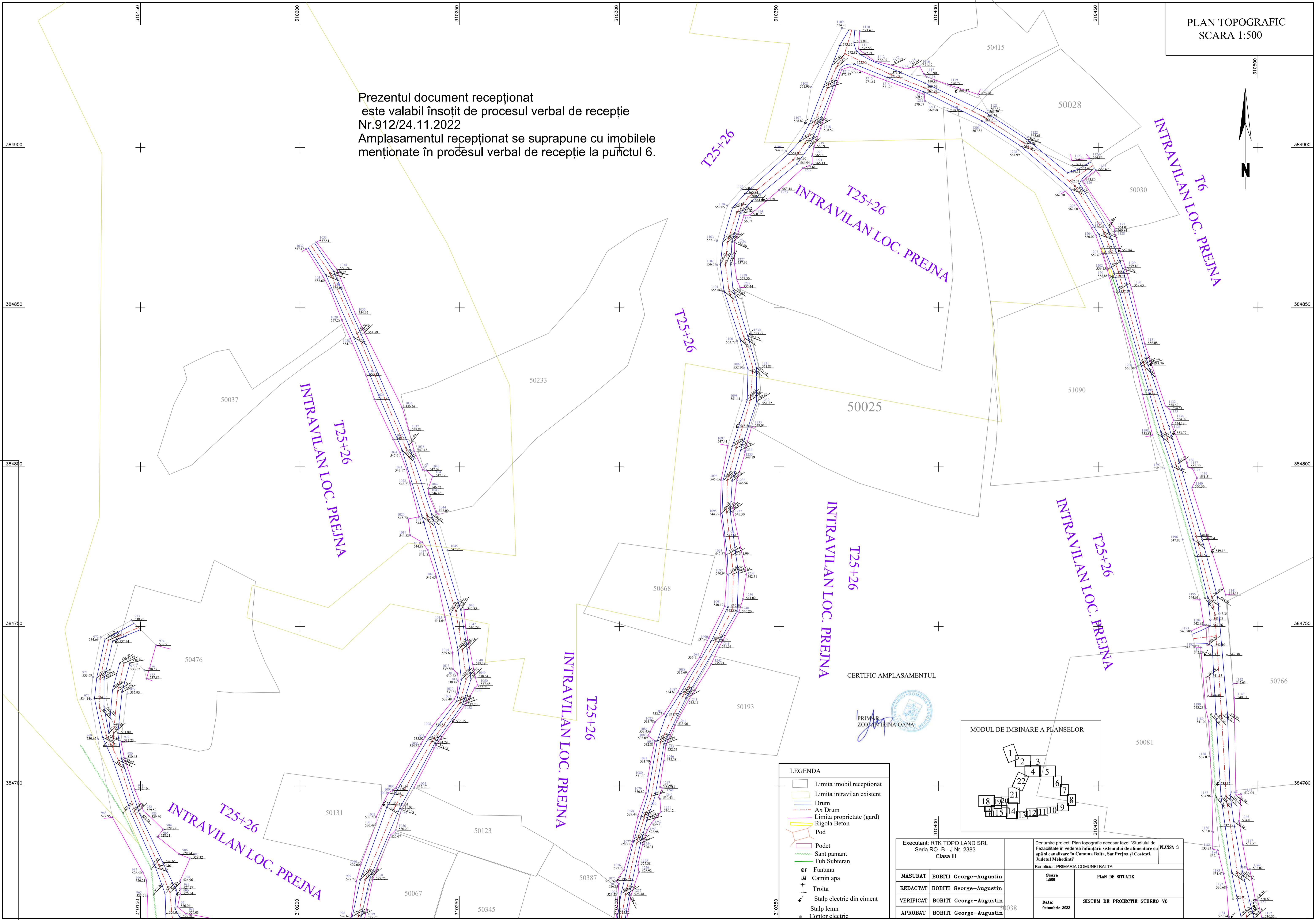
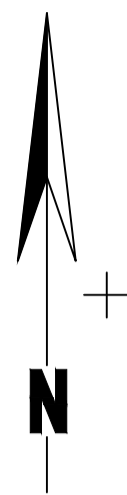
CERTIFIC AMPLASAMENTUL



Executat: RTK TOPO LAND SRL Seria RO-B - J Nr. Z383 Clasa III		Denumire proiect: Plan topografic necesar fazei "Studiului de Fezabilitate în vederea înființării sistemului de alimentare cu apă și canalizare în Comuna Balta, Sat Prejna și Costești, Judetul Mehedinți"		PLANSĂ 2
MASURAT	BOBITI George-Augustin	Scara	1:500	PLAN DE SITUATIE
REDACTAT	BOBITI George-Augustin	Data:	1038 Octombrie 2022	SISTEM DE PROIECTIE STEREO 70
VERIFICAT	BOBITI George-Augustin			
APROBAT	BOBITI George-Augustin			



Prezentul document recepționat
este valabil însoțit de procesul verbal de recepție
Nr.912/24.11.2022
Amplasamentul recepționat se suprapune cu imobilele
menționate în procesul verbal de recepție la puñctul 6.

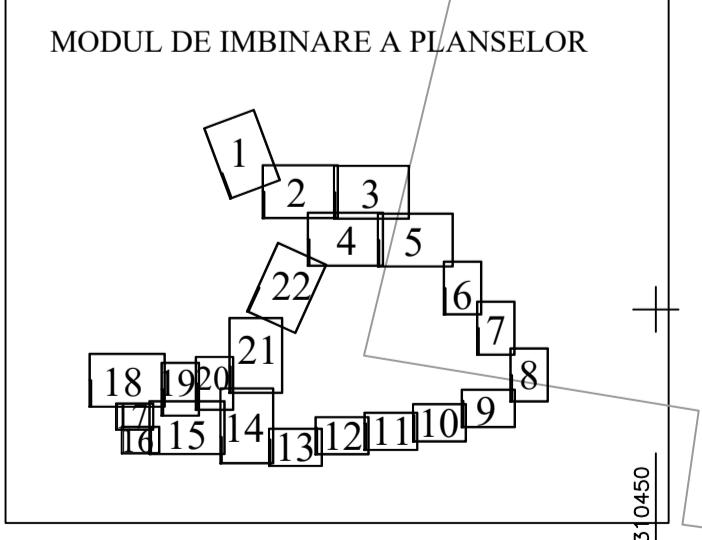


CERTIFIC AMPLASAMENTUL

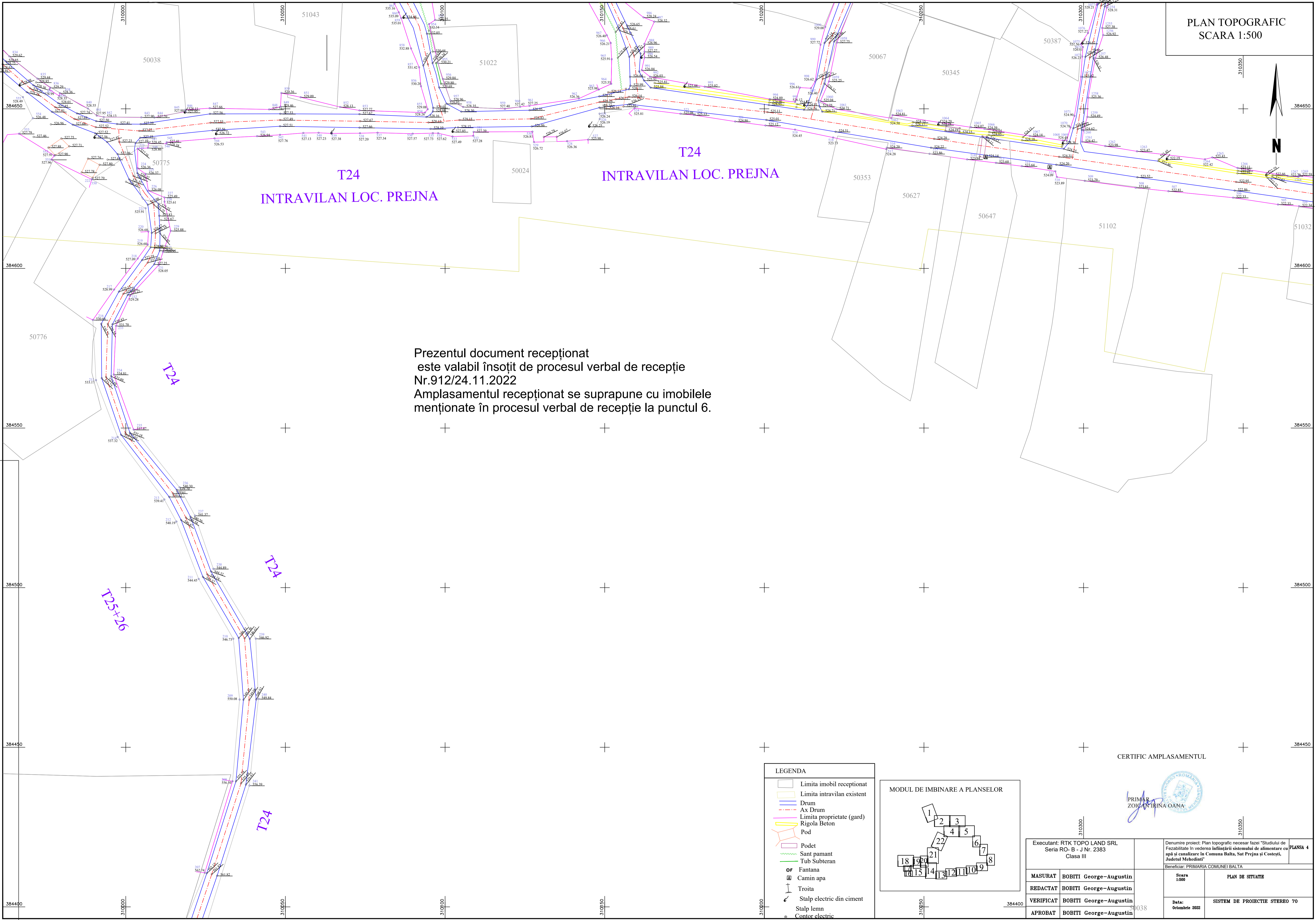


LEGENDA

- Limita imobil recepționat
- Limita intravilan existent
- Drum
- Ax Drum
- Limita proprietate (gard)
- Rigola Beton
- Pod
- Podet
- Sant pamant
- Tub Subteran
- Fantana
- Camin apa
- Troita
- Stalp electric din ciment
- Stalp lemn
- Contor electric



Executant: RTK TOPO LAND SRL Seria RO-B - J Nr. 2383 Clasa III		Denumire proiect: Plan topografic necesar fazei "Studiului de Fezabilitate în vederea înființării sistemului de alimentare cu apă și canalizare în Comuna Balta, Sat Prejna și Costești, Judetul Mehedinti"		PLANSĂ 3
MASURAT	BOBITI George-Augustin	Scara 1:500	PLAN DE SITUATIE	
REDACTAT	BOBITI George-Augustin	Data: Octombrie 2022	SISTEM DE PROIECTIE STEREO 70	
VERIFICAT	BOBITI George-Augustin			
APROBAT	BOBITI George-Augustin			



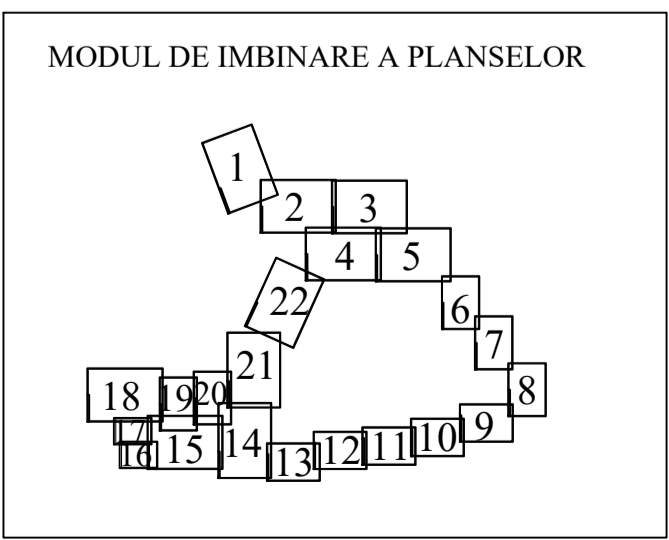
T24
INTRAVILAN LOC. PREJNA

T24
INTRAVILAN LOC. PREJNA

Prezentul document recepționat
este valabil însoțit de procesul verbal de recepție
Nr.912/24.11.2022
Amplasamentul recepționat se suprapune cu imobilele
menționate în procesul verbal de recepție la punctul 6.

LEGENDA

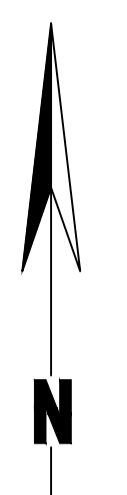
- Limita imobil recepționat
- Limita intravilan existent
- Drum
- Ax Drum
- Limita proprietate (gard)
- Rigola Beton
- Pod
- Podet
- Sant pamant
- Tub Subteran
- Fantana
- Camin apa
- Troita
- Stalp electric din ciment
- Stalp lemn
- Contor electric



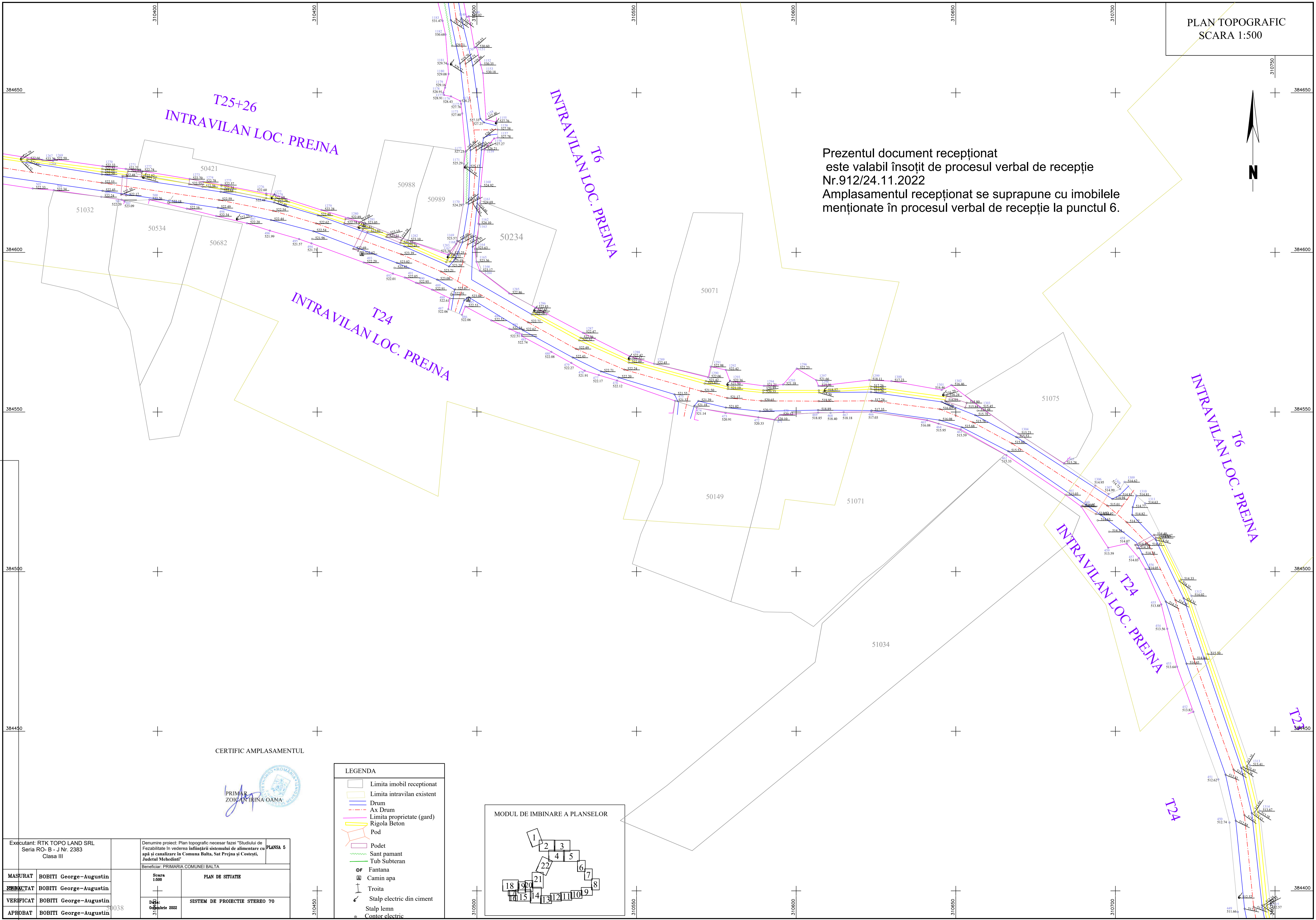
CERTIFIC AMPLASAMENTUL



Executant: RTK TOPO LAND SRL Seria RO- B - J Nr. 2383 Clasa III		Denumire proiect: Plan topografic necesar fazei "Studiului de Fezabilitate în vederea înființării sistemului de alimentare cu apă și canalizare în Comuna Balta, Sat Prejna și Costești, Judetul Mehedinți"		PLANSĂ 4
MASURAT	BOBITI George-Augustin	Beneficiar: PRIMĂRIA COMUNEI BALTA		PLAN DE SITUATIE
REDACTAT	BOBITI George-Augustin	Scara 1:500		
VERIFICAT	BOBITI George-Augustin	Data: Octombrie 2022	SISTEM DE PROIECTIE STEREO 70	
APROBAT	BOBITI George-Augustin			



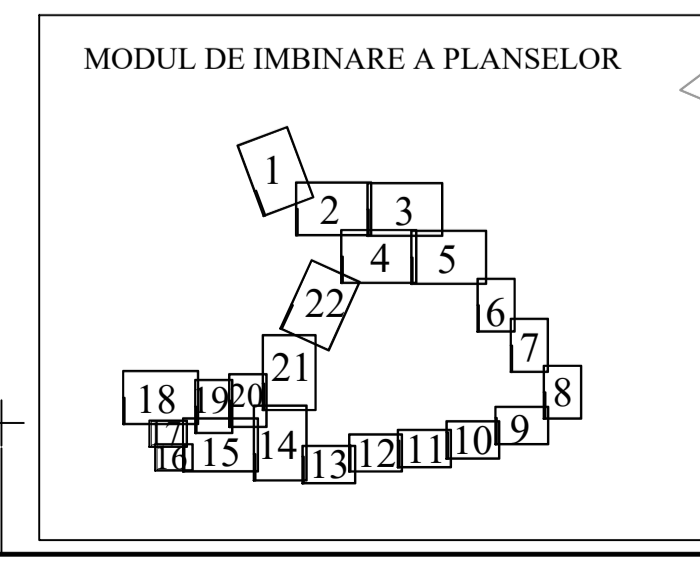
Prezentul document recepționat
este valabil însoțit de procesul verbal de recepție
Nr.912/24.11.2022
Amplasamentul recepționat se suprapune cu imobilele
menționate în procesul verbal de recepție la punctul 6.



CERTIFIC AMPLASAMENTUL

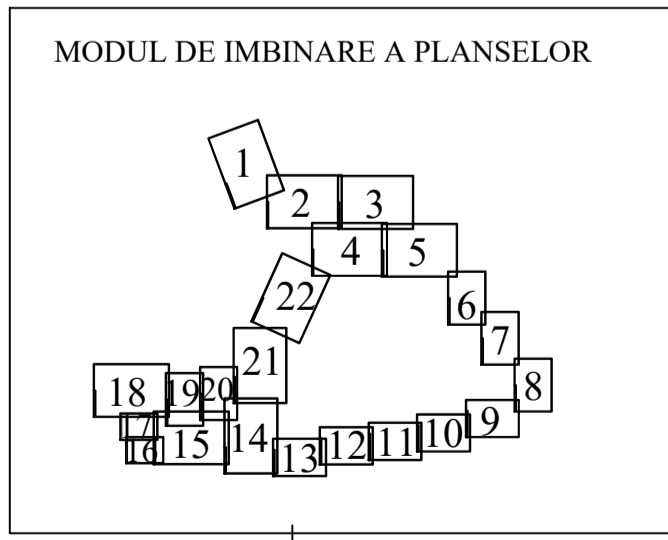
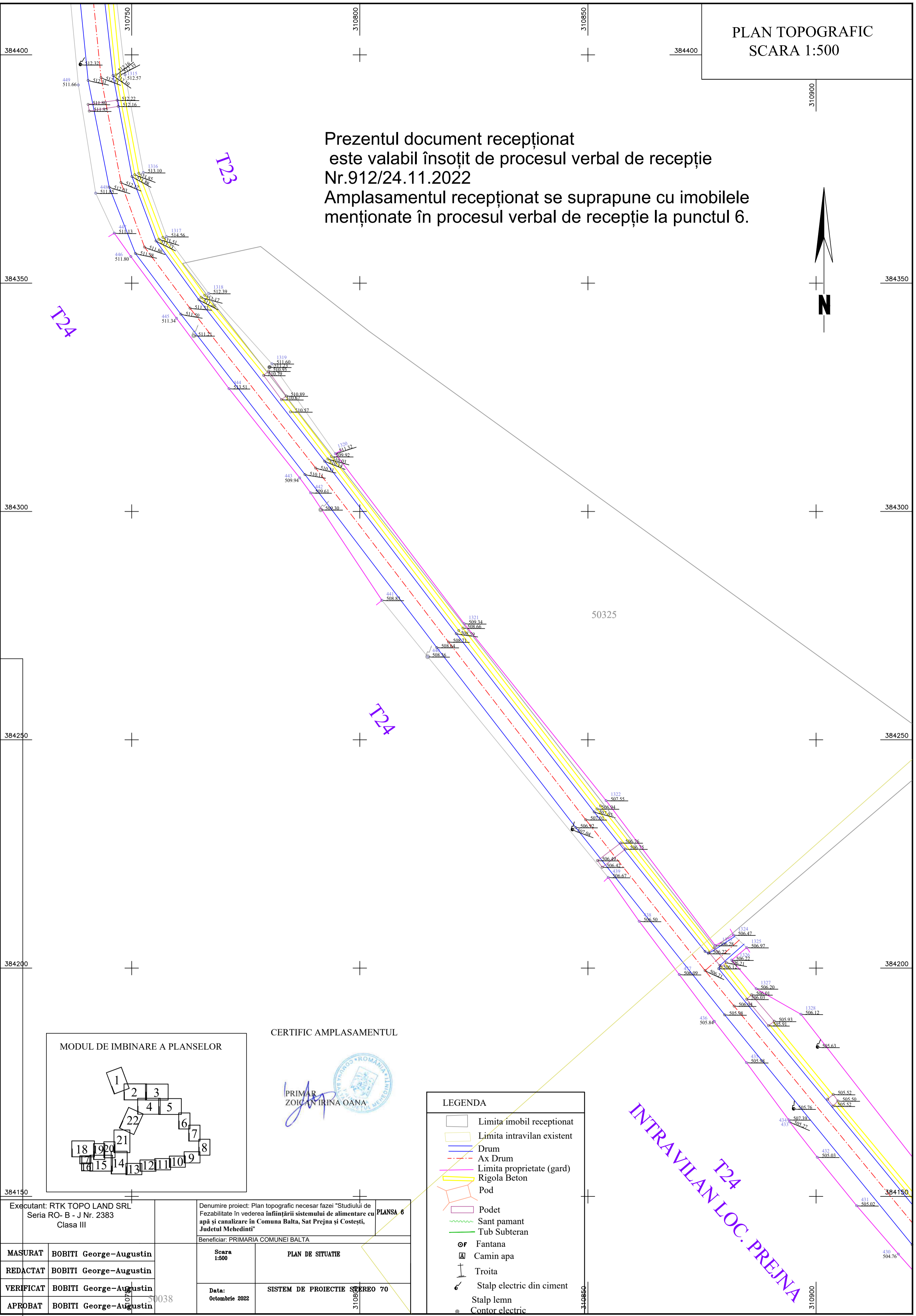


LEGENDA	
	Limita imobil recepționat
	Limita intravilan existent
	Drum
	Ax Drum
	Limita proprietate (gard)
	Rigola Beton
	Pod
	Podet
	Sant pamant
	Tub Subteran
	Fantana
	Camin apa
	Troita
	Stalp electric din ciment
	Stalp lemn
	Contor electric



Executant: RTK TOPO LAND SRL Seria RO- B - J Nr. 2383 Clasa III		Denumire proiect: Plan topografic necesar fazei "Studiului de Fezabilitate în vederea înființării sistemului de alimentare cu apă și canalizare în Comuna Balta, Sat Prejua și Costești, Judetul Mehedinți"		PLANSĂ 5
MASURAT	BOBITI George-Augustin	Scara 1:500	PLAN DE SITUATIE	
VERIFICAT	BOBITI George-Augustin	Data: 06 noiembrie 2022	SISTEM DE PROIECTIE STEREO 70	
APROBAT	BOBITI George-Augustin	0038		

Prezentul document recepționat
este valabil însoțit de procesul verbal de recepție
Nr.912/24.11.2022
Amplasamentul recepționat se suprapune cu imobilele
menționate în procesul verbal de recepție la punctul 6.



CERTIFIC AMPLASAMENTUL

PRIMAR
ZOICĂ VIRINA OANA

LEGENDA

- Limita imobil recepționat
- Limita intravilan existent
- Drum
- Ax Drum
- Limita proprietate (gard)
- Rigola Beton
- Pod
- Podet
- Sant pamant
- Tub Subteran
- Fantana
- Camin apa
- Troita
- Stalp electric din ciment
- Stalp lemn
- Contor electric

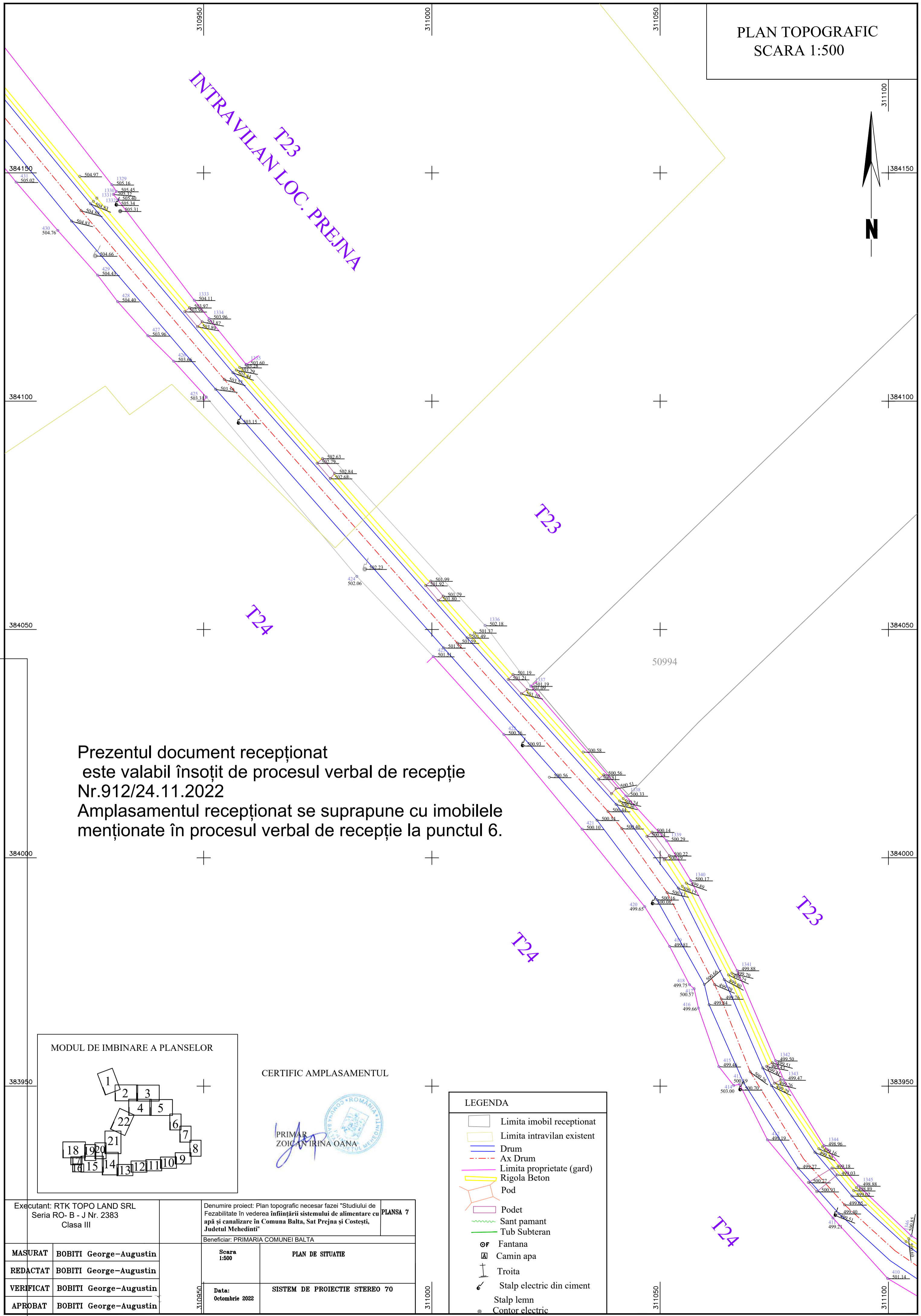
Executant: RTK TOPO LAND SRL Seria RO- B - J Nr. 2383 Clasa III		Denumire proiect: Plan topografic necesar fazei "Studiului de Fezabilitate în vederea înființării sistemului de alimentare cu apă și canalizare în Comuna Balta, Sat Prejna și Costești, Județul Mehedinți"		PLANSĂ 6
Beneficiar: PRIMĂRIA COMUNEI BALTA		Scara 1:500	PLAN DE SITUATIE	
MASURAT	BOBITI George-Augustin	Data: Octombrie 2022	SISTEM DE PROIECTIE STEREO 70	
REDACTAT	BOBITI George-Augustin			
VERIFICAT	BOBITI George-Augustin			
APROBAT	BOBITI George-Augustin			

INTRAVILAN LOC. PREJNA

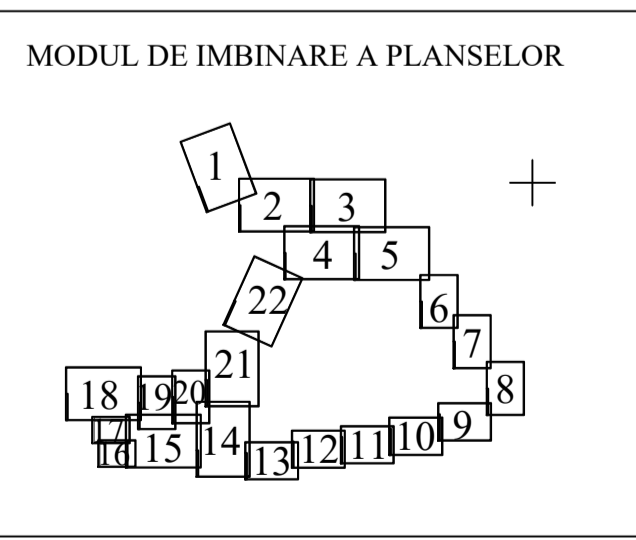
PLAN TOPOGRAFIC
SCARA 1:500



INTRAVILAN LOC. PREJNA



Prezentul document recepționat
este valabil însoțit de procesul verbal de recepție
Nr.912/24.11.2022
Amplasamentul recepționat se suprapune cu imobilele
menționate în procesul verbal de recepție la punctul 6.



CERTIFIC AMPLASAMENTUL



LEGENDA

- Limita imobil recepționat
- Limita intravilan existent
- Drum
- Ax Drum
- Limita proprietate (gard)
- Rigola Beton
- Pod
- Podet
- Sant pamant
- Tub Subteran
- Fantana
- Camin apa
- Troita
- Stalp electric din ciment
- Stalp lemn
- Contor electric

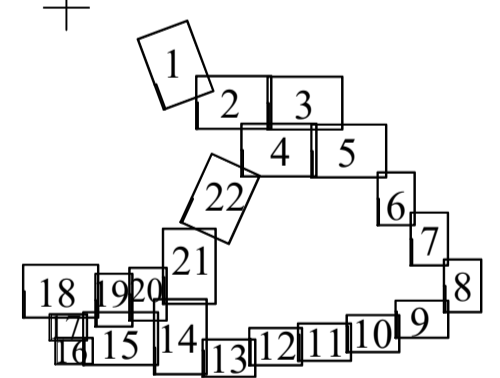
Executant: RTK TOPO LAND SRL Seria RO- B - J Nr. 2383 Clasa III		Denumire proiect: Plan topografic necesar fazei "Studiului de Fezabilitate în vederea înființării sistemului de alimentare cu apă și canalizare în Comuna Balta, Sat Prejna și Costești, Județul Mehedinți"		PLANSĂ 7
Beneficiar: PRIMĂRIA COMUNEI BALTA		Scara 1:500	PLAN DE SITUATIE	
MASURAT	BOBITI George-Augustin	Data: Octombrie 2022	SISTEM DE PROIECTIE STEREO 70	
REDACTAT	BOBITI George-Augustin			
VERIFICAT	BOBITI George-Augustin			
APROBAT	BOBITI George-Augustin			

PLAN TOPOGRAFIC
SCARA 1:500



Prezentul document recepționat
este valabil însoțit de procesul verbal de recepție
Nr.912/24.11.2022
Amplasamentul recepționat se suprapune cu imobilele
menționate în procesul verbal de recepție la punctul 6.

MODUL DE IMBINARE A PLANSELOR



LEGENDA

- Limita imobil recepționat
- Limita intravilan existent
- Drum
- Ax Drum
- Limita proprietate (gard)
- Rigola Beton
- Pod
- Podet
- Sant pamant
- Tub Subteran
- Fantana
- Camin apa
- Troita
- Stalp electric din ciment
- Stalp lemn
- Contor electric

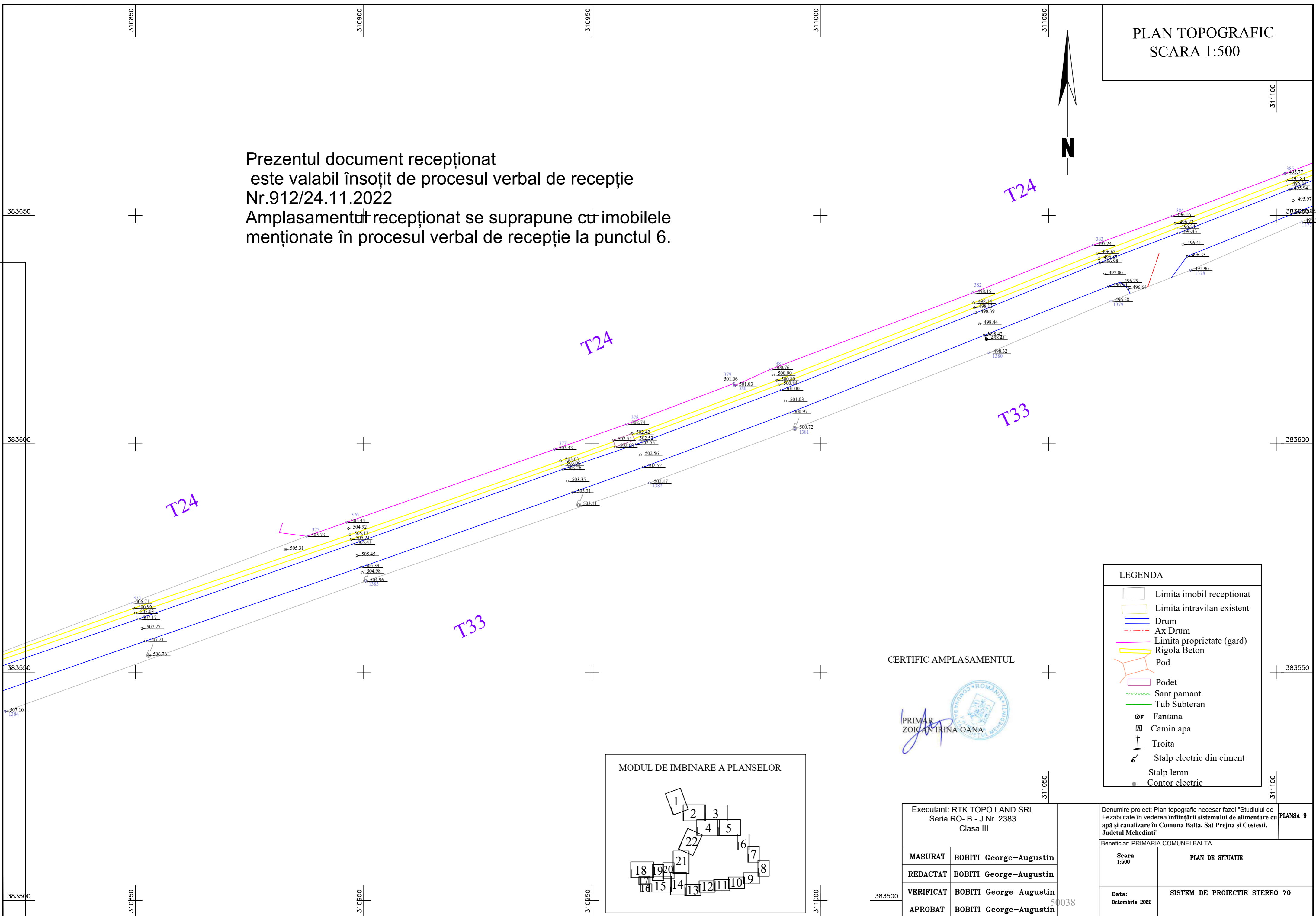
CERTIFIC AMPLASAMENTUL



Executant: RTK TOPO LAND SRL Seria RO- B - J Nr. 2383 Clasa III		Denumire proiect: Plan topografic necesar fazei "Studiului de Fezabilitate în vederea înființării sistemului de alimentare cu apă și canalizare în Comuna Balta, Sat Prejna și Costești, Județul Mehedinți"	
MASURAT	BOBITI George-Augustin	Scara 1:500	PLAN DE SITUATIE
REDACTAT	BOBITI George-Augustin		
VERIFICAT	BOBITI George-Augustin	Data: Octombrie 2022	SISTEM DE PROIECTIE STEREO 70
APROBAT	BOBITI George-Augustin		

PLAN TOPOGRAFIC
SCARA 1:500

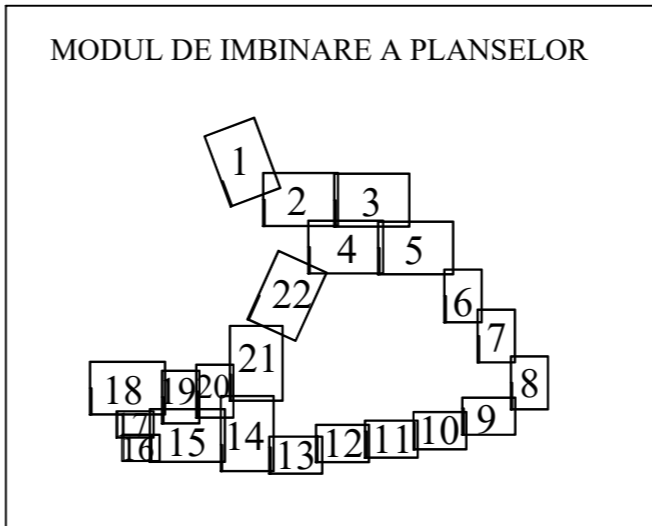
Prezentul document recepționat
este valabil însoțit de procesul verbal de recepție
Nr.912/24.11.2022
Amplasamentul recepționat se suprapune cu imobilele
menționate în procesul verbal de recepție la punctul 6.



CERTIFIC AMPLASAMENTUL



LEGENDA	
	Limita imobil recepționat
	Limita intravilan existent
	Drum
	Ax Drum
	Limita proprietate (gard)
	Rigola Beton
	Pod
	Podet
	Sant pamant
	Tub Subteran
	Fantana
	Camin apa
	Troita
	Stalp electric din ciment
	Stalp lemn
	Contor electric

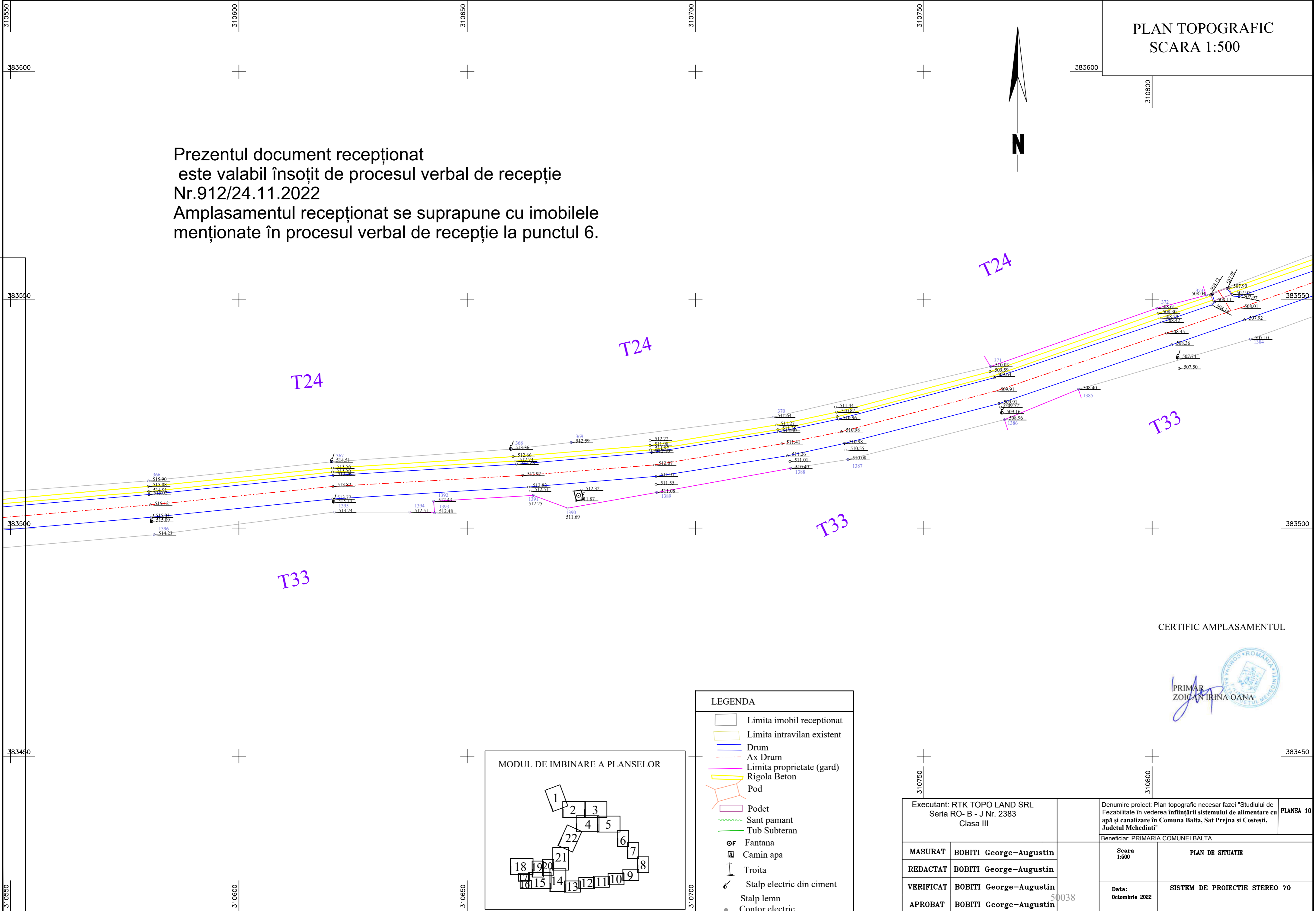


Executant: RTK TOPO LAND SRL Seria RO- B - J Nr. 2383 Clasa III		Denumire proiect: Plan topografic necesar fazei "Studiului de Fezabilitate în vederea înființării sistemului de alimentare cu apă și canalizare în Comuna Balta, Sat Prejna și Costești, Judetul Mehedinți"		PLANSĂ 9	
Beneficiar: PRIMARIA COMUNEI BALTA					
MASURAT	BOBITI George-Augustin	383500	0038	Scara 1:500	PLAN DE SITUATIE
REDACTAT	BOBITI George-Augustin			Data: Octombrie 2022	SISTEM DE PROIECTIE STEREO 70
VERIFICAT	BOBITI George-Augustin				
APROBAT	BOBITI George-Augustin				

PLAN TOPOGRAFIC
SCARA 1:500

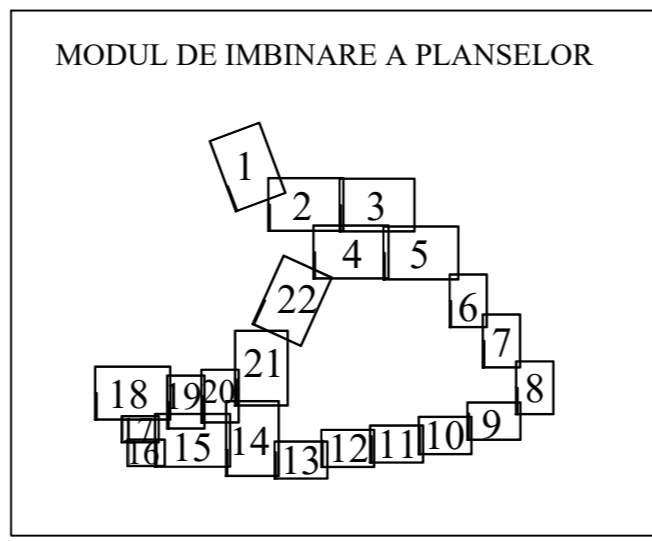


Prezentul document recepționat
este valabil însoțit de procesul verbal de recepție
Nr.912/24.11.2022
Amplasamentul recepționat se suprapune cu imobilele
menționate în procesul verbal de recepție la punctul 6.



CERTIFIC AMPLASAMENTUL

PRIMAR
ZOICĂ ANTRINA OANA

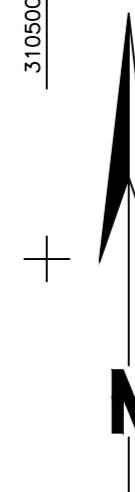


LEGENDA

- Limita imobil recepționat
- Limita intravilan existent
- Drum
- Ax Drum
- Limita proprietate (gard)
- Rigola Beton
- Pod
- Podet
- Sant pamant
- Tub Subteran
- Fantana
- Camin apa
- Troita
- Stalp electric din ciment
- Stalp lemn
- Contor electric

Executant: RTK TOPO LAND SRL Seria RO- B - J Nr. 2383 Clasa III		Denumire proiect: Plan topografic necesar fazei "Studiului de Fezabilitate în vederea înființării sistemului de alimentare cu apă și canalizare în Comuna Balta, Sat Prejna și Costești, Județul Mehedinți"	PLANSĂ 10
MASURAT	BOBITI George-Augustin	Scara 1:500	PLAN DE SITUATIE
REDACTAT	BOBITI George-Augustin		
VERIFICAT	BOBITI George-Augustin	Data: Octombrie 2022	SISTEM DE PROIECTIE STEREO 70
APROBAT	BOBITI George-Augustin		

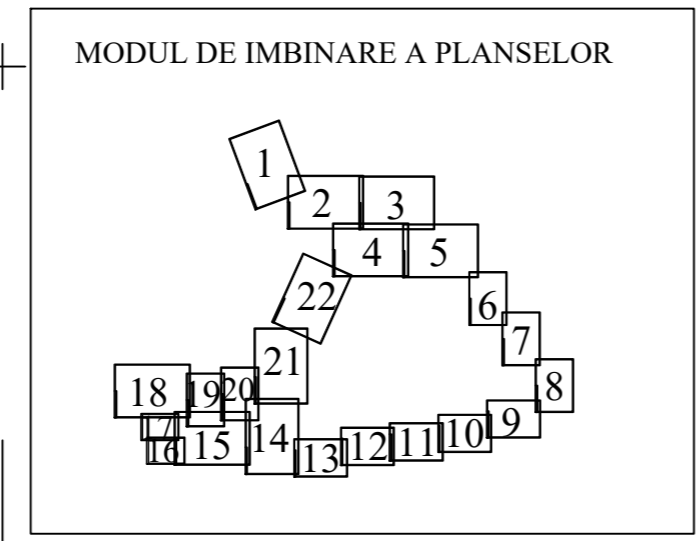
PLAN TOPOGRAFIC
SCARA 1:500



Prezentul document recepționat
este valabil însoțit de procesul verbal de recepție
Nr.912/24.11.2022
Amplasamentul recepționat se suprapune cu imobilele
menționate în procesul verbal de recepție la punctul 6.

CERTIFIC AMPLASAMENTUL

PRIMAR
ZOICĂ MIRINA OANA

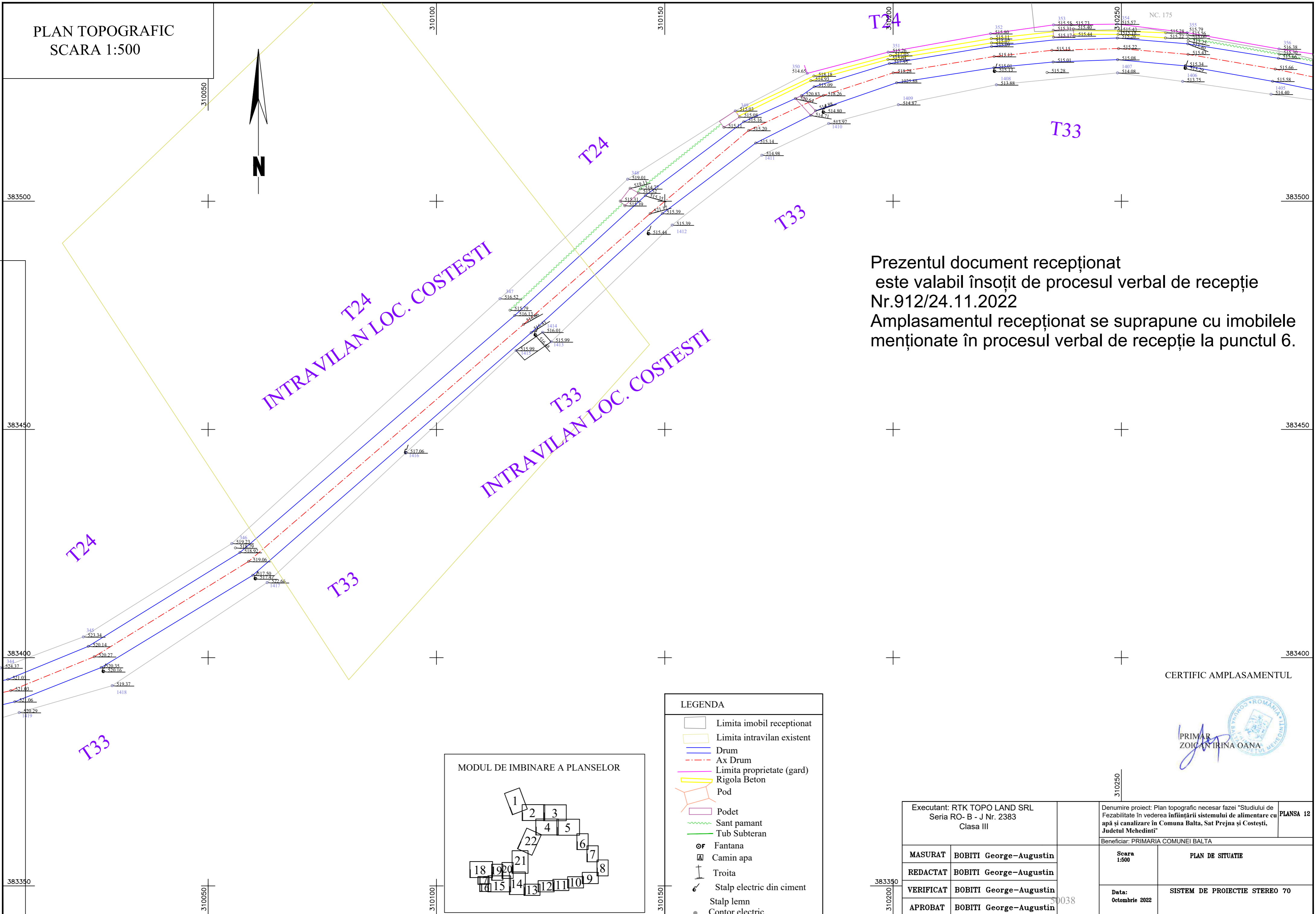


LEGENDA

	Limita imobil recepționat
	Limita intravilan existent
	Drum
	Ax Drum
	Limita proprietate (gard)
	Rigola Beton
	Pod
	Podet
	Sant pamant
	Tub Subteran
	Fantana
	Camin apa
	Troita
	Stalp electric din ciment
	Stalp lemn
	Contor electric

Executant: RTK TOPO LAND SRL Seria RO- B - J Nr. 2383 Clasa III		Denumire proiect: Plan topografic necesar fazei "Studiului de Fezabilitate în vederea înființării sistemului de alimentare cu apă și canalizare în Comuna Balta, Sat Prejna și Costești, Judetul Mehedinți"		PLANSĂ 11
MASURAT	BOBITI George-Augustin	50038	Scara 1:500	PLAN DE SITUATIE
REDACTAT	BOBITI George-Augustin		Data: Octombrie 2022	SISTEM DE PROIECTIE STEREO 70
VERIFICAT	BOBITI George-Augustin			
APROBAT	BOBITI George-Augustin			

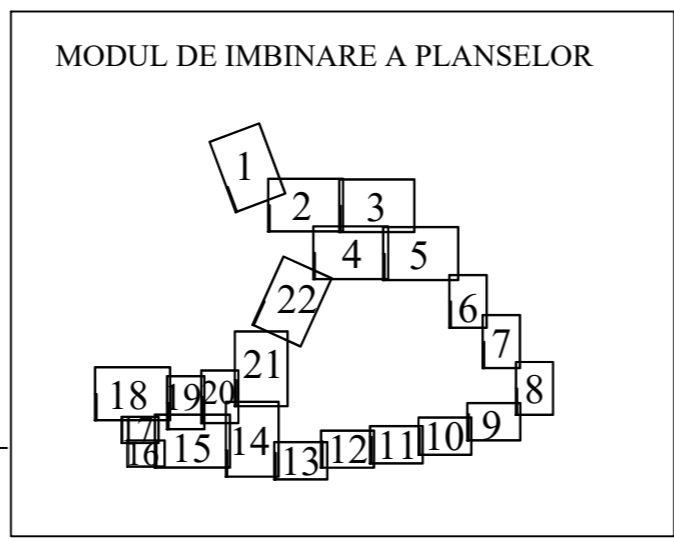
PLAN TOPOGRAFIC
SCARA 1:500



Prezentul document recepționat
este valabil însoțit de procesul verbal de recepție
Nr.912/24.11.2022
Amplasamentul recepționat se suprapune cu imobilele
menționate în procesul verbal de recepție la punctul 6.

CERTIFIC AMPLASAMENTUL

PRIMAR
ZOICĂ MIRINA OANA



LEGENDA

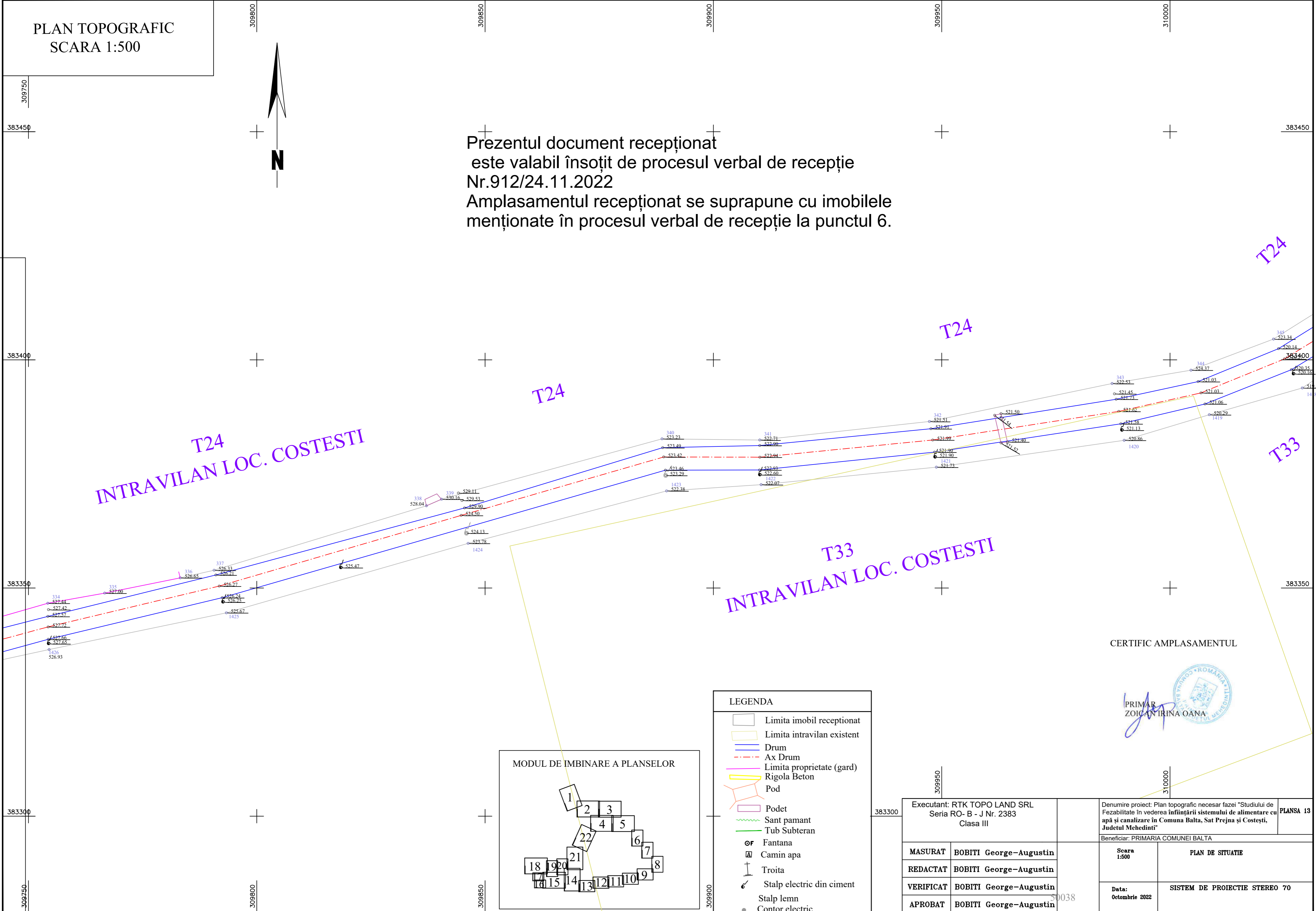
- Limita imobil recepționat
- Limita intravilan existent
- Drum
- Ax Drum
- Limita proprietate (gard)
- Rigola Beton
- Pod
- Podet
- Sant pamant
- Tub Subteran
- Fantana
- Camin apa
- Troita
- Stalp electric din ciment
- Stalp lemn
- Contor electric

Executant: RTK TOPO LAND SRL Seria RO- B - J Nr. 2383 Clasa III		Denumire proiect: Plan topografic necesar fazei "Studiului de Fezabilitate în vederea înființării sistemului de alimentare cu apă și canalizare în Comuna Balta, Sat Prejna și Costești, Județul Mehedinți"	PLANSĂ 12
MASURAT	BOBITI George-Augustin	Scara 1:500	PLAN DE SITUATIE
REDACTAT	BOBITI George-Augustin		
VERIFICAT	BOBITI George-Augustin	Data: Octombrie 2022	SISTEM DE PROIECTIE STEREO 70
APROBAT	BOBITI George-Augustin		

PLAN TOPOGRAFIC
SCARA 1:500



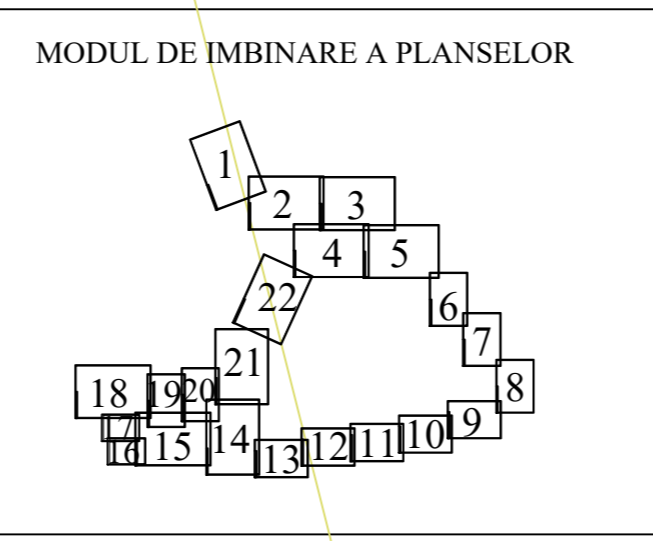
Prezentul document recepționat
este valabil însoțit de procesul verbal de recepție
Nr.912/24.11.2022
Amplasamentul recepționat se suprapune cu imobilele
menționate în procesul verbal de recepție la punctul 6.



T24
INTRAVILAN LOC. COSTESTI

T33
INTRAVILAN LOC. COSTESTI

CERTIFIC AMPLASAMENTUL



LEGENDA

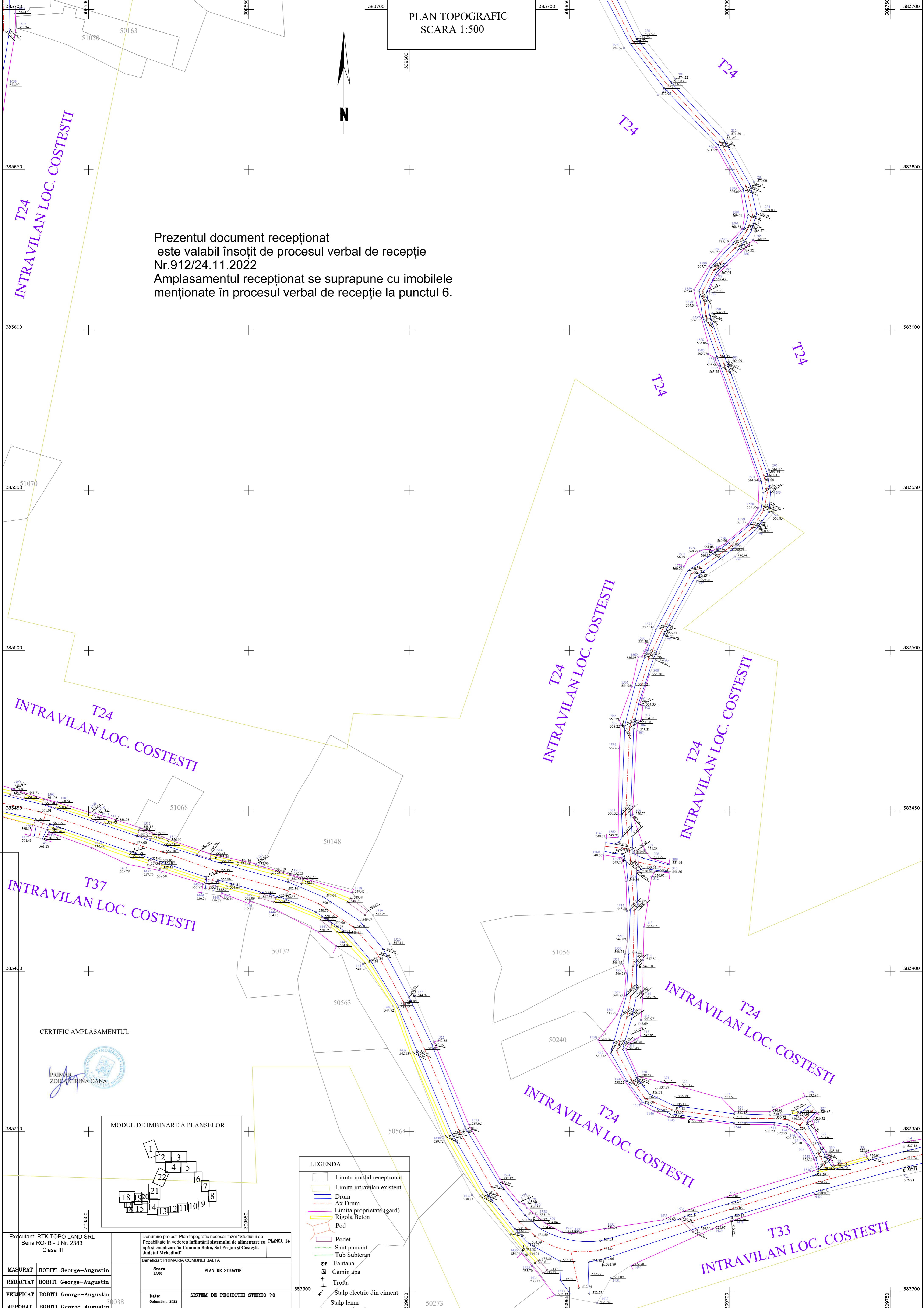
- Limita imobil recepționat
- Limita intravilan existent
- Drum
- Ax Drum
- Limita proprietate (gard)
- Rigola Beton
- Pod
- Podet
- Sant pamant
- Tub Subteran
- Fantana
- Camin apa
- Troita
- Stalp electric din ciment
- Stalp lemn
- Contor electric

Executant: RTK TOPO LAND SRL Seria RO- B - J Nr. 2383 Clasa III		Denumire proiect: Plan topografic necesar fazei "Studiului de Fezabilitate în vederea înființării sistemului de alimentare cu apă și canalizare în Comuna Balta, Sat Prejna și Costești, Județul Mehedinți"	Beneficiar: PRIMARIA COMUNEI BALTA	PLANSĂ 13
MASURAT	BOBITI George-Augustin			
REDACTAT	BOBITI George-Augustin	Scara 1:500	PLAN DE SITUATIE	
VERIFICAT	BOBITI George-Augustin		Data: Octombrie 2022	SISTEM DE PROIECTIE STEREO 70
APROBAT	BOBITI George-Augustin			

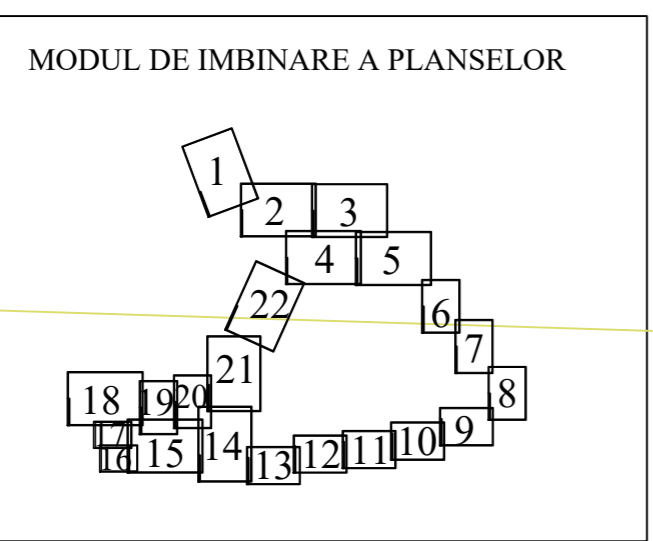
PLAN TOPOGRAFIC
SCARA 1:500



Prezentul document recepționat
este valabil însoțit de procesul verbal de recepție
Nr.912/24.11.2022
Amplasamentul recepționat se suprapune cu imobilele
menționate în procesul verbal de recepție la punctul 6.



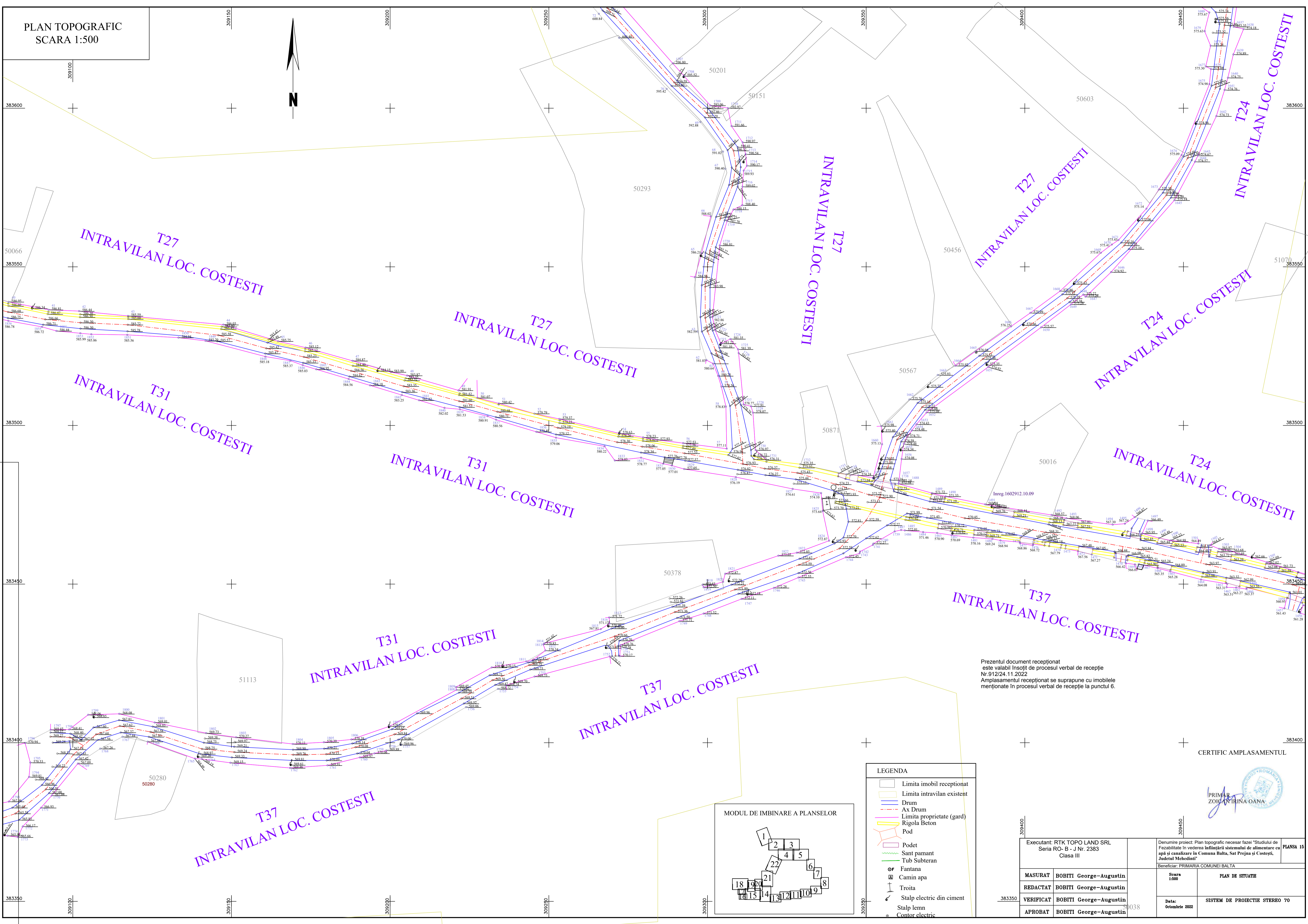
CERTIFIC AMPLASAMENTUL



LEGENDA

	Limita imobil recepționat
	Limita intravilan existent
	Drum
	Ax Drum
	Limita proprietate (gard)
	Rigola Beton
	Pod
	Podet
	Sant pamant
	Tub Subteran
	Fantana
	Camin apa
	Troita
	Stalp electric din ciment
	Stalp lemn
	Contor electric

Executant: RTK TOPO LAND SRL Seria RO- B - J Nr. 2383 Clasa III		Denumire proiect: Plan topografic necesar fazei "Studiul de Fezabilitate în vederea înființării sistemului de alimentare cu apă și canalizare în Comuna Balta, Sat Frejina și Costești, Județul Mehedinți"		PLANSĂ 14
Beneficiar: PRIMĂRIA COMUNEI BALTA		Scara: 1:500	PLAN DE SITUATIE	
MASURAT: BOBITI George-Augustin	REDACTAT: BOBITI George-Augustin	Data: Octombrie 2022	SISTEM DE PROIECTIE STEREO 70	
VERIFICAT: BOBITI George-Augustin	APROBAT: BOBITI George-Augustin	1038	383300	



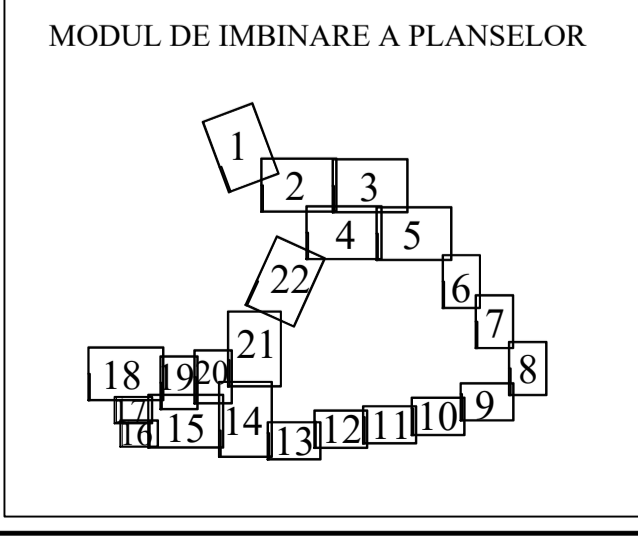
Prezentul document receptionat
este valabil însoțit de procesul verbal de recepție
Nr.912/24.11.2022
Amplasamentul recepționat se suprapune cu imobilele
menționate în procesul verbal de recepție la punctul 6.

CERTIFIC AMPLASAMENTUL



LEGENDA

- Limita imobil recepționat
- Limita intravilan existent
- Drum
- Ax Drum
- Limita proprietate (gard)
- Rigola Beton
- Pod
- Podet
- Sant pantam
- Tub Subteran
- Fantana
- Camin apa
- Troita
- Stalp electric din ciment
- Stalp lemn
- Contor electric



Executant: RTK TOPO LAND SRL Seria RO-B - J Nr. 2383 Clasa III		Denumire proiect: Plan topografic necesar fazei "Studiului de Fezabilitate în vederea înființării sistemului de alimentare cu apă și canalizare în Comuna Balta, Sat Prejna și Costești, Judetul Mehedinți"		PLANSĂ 16
MASURAT	BOBITI George-Augustin	Beneficiar: PRIMĂRIA COMUNEI BALTA		PLAN DE SITUATIE
REDACTAT	BOBITI George-Augustin	Scara 1:500		
VERIFICAT	BOBITI George-Augustin	Data: Octombrie 2022	SISTEM DE PROIECTIE STEREO 70	
APROBAT	BOBITI George-Augustin			

PLAN TOPOGRAFIC
SCARA 1:500

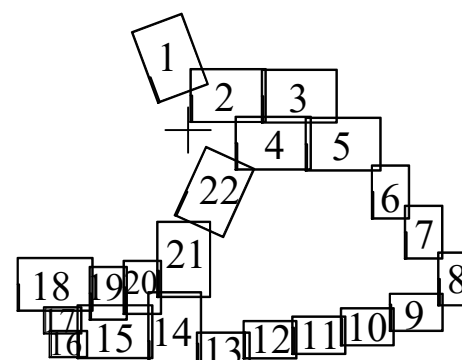
Prezentul document recepționat
este valabil însoțit de procesul verbal de recepție
Nr.912/24.11.2022
Amplasamentul recepționat se suprapune cu imobilele
menționate în procesul verbal de recepție la punctul 6.



CERTIFIC AMPLASAMENTUL



MODUL DE IMBINARE A PLANSELOR



LEGENDA

- Limita imobil recepționat
- Limita intravilan existent
- Drum
- Ax Drum
- Limita proprietate (gard)
- Rigola Beton
- Pod
- Podet
- Sant pamant
- Tub Subteran
- Fantana
- Camin apa
- Troita
- Stalp electric din ciment
- Stalp lemn
- Contor electric

INTRAVILAN LOC. COSTESTI

T37
INTRAVILAN LOC. COSTESTI

383450

383450

383400

383400

50280

Executant: RTK TOPO LAND SRL
Seria RO- B - J Nr. 2383
Clasa III

Denumire proiect: Plan topografic necesar fazei "Studiului de Fezabilitate în vederea înființării sistemului de alimentare cu apă și canalizare în Comuna Balta, Sat Prejna și Costești, Judetul Mehedinți"

PLANSA 16

Beneficiar: PRIMARIA COMUNEI BALTA

MASURAT	BOBITI George-Augustin
REDACTAT	BOBITI George-Augustin
VERIFICAT	BOBITI George-Augustin
APROBAT	BOBITI George-Augustin

Scara 1:500	PLAN DE SITUATIE
Data: Octombrie 2022	SISTEM DE PROIECTIE STEREO 70

50038

PLAN TOPOGRAFIC
SCARA 1:500

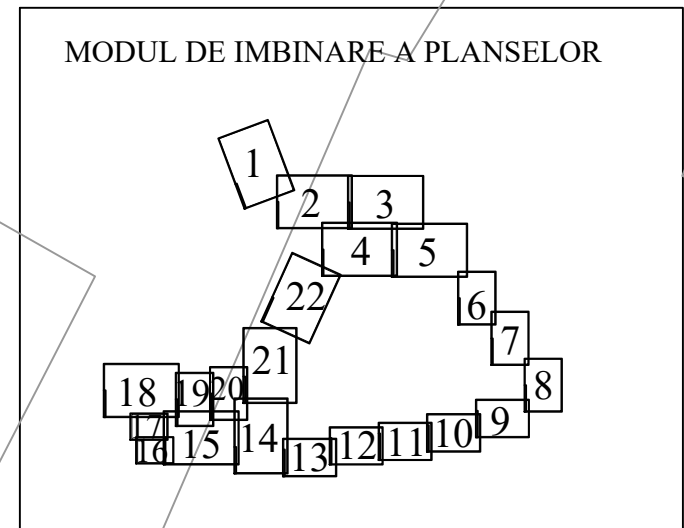
Prezentul document recepționat
este valabil însoțit de procesul verbal de recepție
Nr.912/24.11.2022
Amplasamentul recepționat se suprapune cu imobilele
menționate în procesul verbal de recepție la punctul 6.

INTRAVILAN LOC. COSTESTI

CERTIFIC AMPLASAMENTUL

LEGENDA	
	Limita imobil receptionat
	Limita intravilan existent
	Drum
	Ax Drum
	Limita proprietate (gard)
	Rigola Beton
	Pod
	Podet
	Sant pamant
	Tub Subteran
	Fantana
	Camin apa
	Troita
	Stalp electric din ciment
	Stalp lemn
	Contor electric

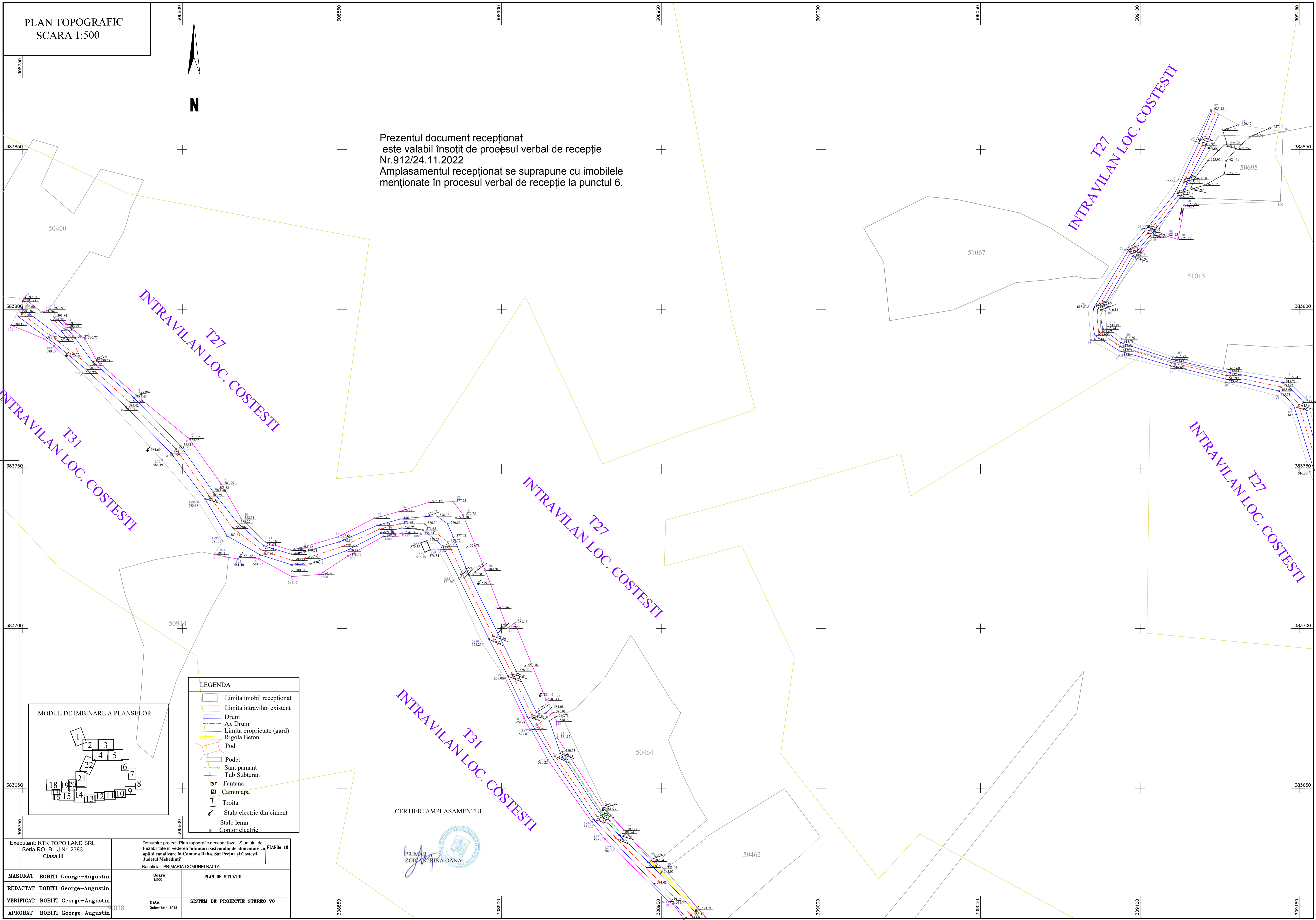
PRIMAR
ZOICAN IRINA OANA

Executant: RTK TOPO LAND SRL Seria RO- B - J Nr. 2383 Clasa III		Denumire proiect: Plan topografic necesar fazei "Studiului de Fezabilitate în vederea înființării sistemului de alimentare cu apă și canalizare în Comuna Balta, Sat Prejna și Costești, Judetul Mehedinți"		PLANSĂ 17
Beneficiar: PRIMARIA COMUNEI BALTA				
MASURAT	BOBITI George-Augustin	Scara 1:500	PLAN DE SITUATIE	
REDACTAT	BOBITI George-Augustin			
VERIFICAT	BOBITI George-Augustin	Data 30 Octombrie 2022	SISTEM DE PROIECTIE STEREO 70	
APROBAT	BOBITI George-Augustin			

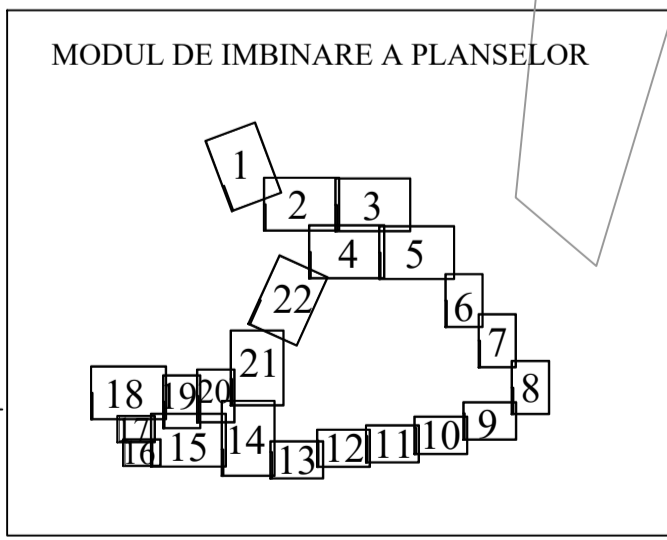


Prezentul document recepționat
este valabil însoțit de procesul verbal de recepție
Nr.912/24.11.2022
Amplasamentul recepționat se suprapune cu imobilele
menționate în procesul verbal de recepție la punctul 6.



LEGENDA

- Limita imobil recepționat
- Limita intravilan existent
- Drum
- Ax Drum
- Limita proprietate (gard)
- Rigola Beton
- Pod
- Podet
- Sant pamant
- Tub Subteran
- Fantana
- Camin apa
- Troita
- Stalp electric din ciment
- Stalp lemn
- Contor electric

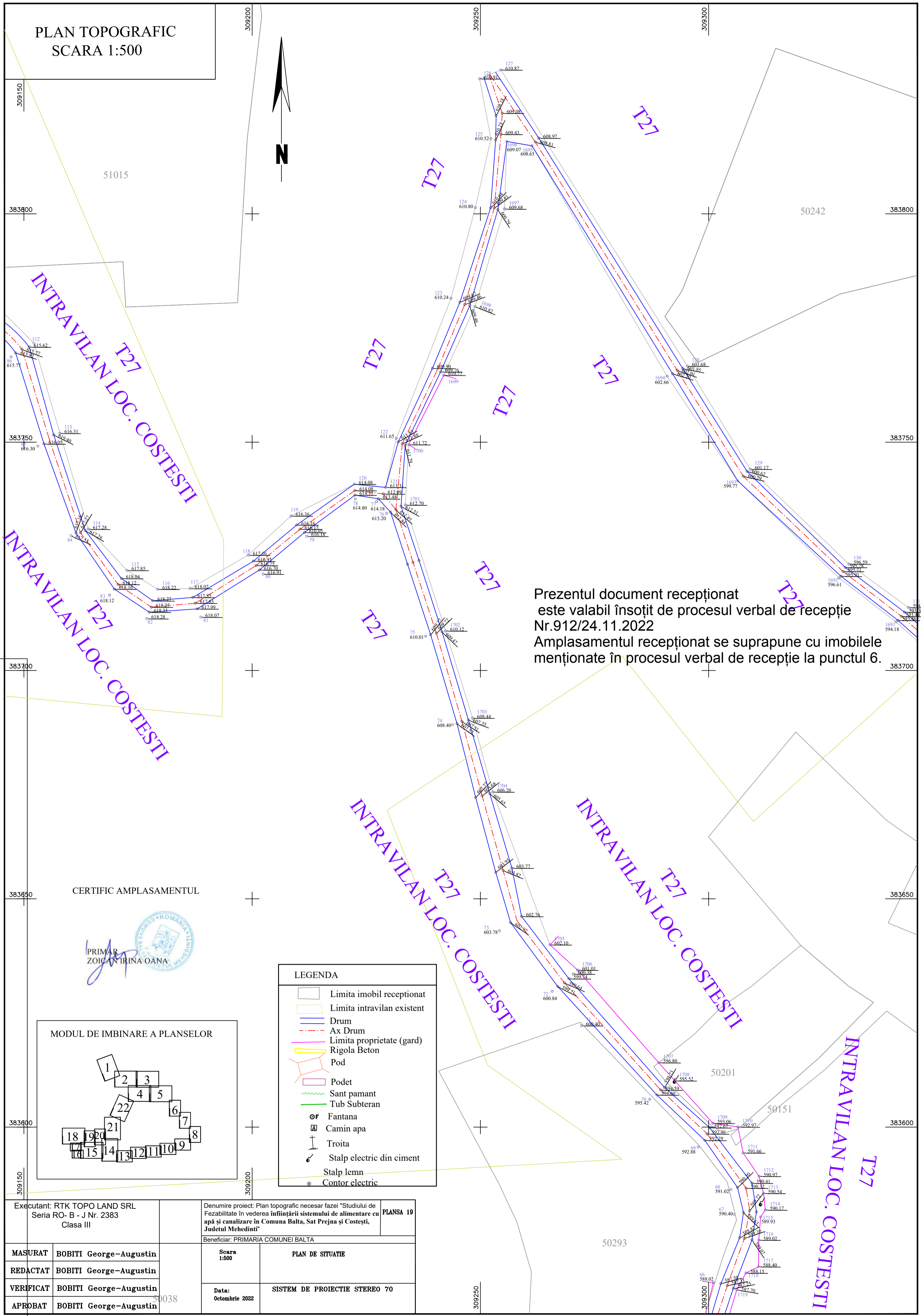


CERTIFIC AMPLASAMENTUL



Executant: RTK TOPO LAND SRL Seria RO- B - J Nr. 2383 Clasa III		Denumire proiect: Plan topografic necesar fazei "Studiului de Fezabilitate în vederea înființării sistemului de alimentare cu apă și canalizare în Comuna Balta, Sat Prejaș și Costești, Judetul Mehedinți"		PLANSĂ 18
Beneficiar: PRIMĂRIA COMUNEI BALTA		Scara 1:500	PLAN DE SITUAȚIE	
MASURAT	BOBITI George-Augustin	Data: Octombrie 2022	SISTEM DE PROIECTIE STEREO 70	
REDACTAT	BOBITI George-Augustin			
VERIFICAT	BOBITI George-Augustin			
APROBAT	BOBITI George-Augustin			

PLAN TOPOGRAFIC
SCARA 1:500



Prezentul document recepționat
este valabil însoțit de procesul verbal de recepție
Nr.912/24.11.2022
Amplasamentul recepționat se suprapune cu imobilele
menționate în procesul verbal de recepție la punctul 6.

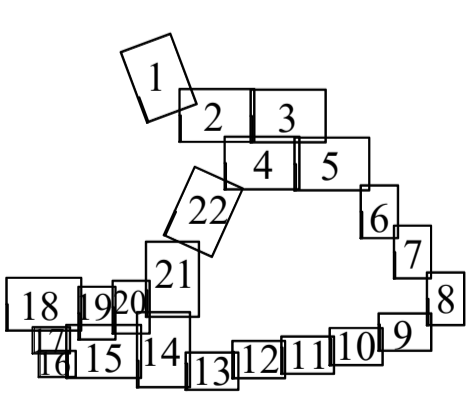
CERTIFIC AMPLASAMENTUL

PRIMAR
ZOICAN IRINA OANA

LEGENDA

- Limita imobil recepționat
- Limita intravilan existent
- Drum
- Ax Drum
- Limita proprietate (gard)
- Rigola Beton
- Pod
- Podet
- Sant pamant
- Tub Subteran
- Fantana
- Camin apa
- Troita
- Stalp electric din ciment
- Stalp lemn
- Contor electric

MODUL DE IMBINARE A PLANSELOR



Executant: RTK TOPO LAND SRL Seria RO- B - J Nr. 2383 Clasa III		Denumire proiect: Plan topografic necesar fazei "Studiului de Fezabilitate în vederea înființării sistemului de alimentare cu apă și canalizare în Comuna Balta, Sat Prejna și Costești, Judetul Mehedinți"		PLANSĂ 19
Beneficiar: PRIMARIA COMUNEI BALTA		Scara 1:500	PLAN DE SITUATIE	
MASURAT	BOBITI George-Augustin	Data: Octombrie 2022	SISTEM DE PROIECTIE STEREO 70	
REDACTAT	BOBITI George-Augustin			
VERIFICAT	BOBITI George-Augustin			
APROBAT	BOBITI George-Augustin			

PLAN TOPOGRAFIC
SCARA 1:500



Prezentul document recepționat
este valabil însoțit de procesul verbal de recepție
Nr.912/24.11.2022
Amplasamentul recepționat se suprapune cu imobilele
menționate în procesul verbal de recepție la punctul 6.

CERTIFIC AMPLASAMENTUL



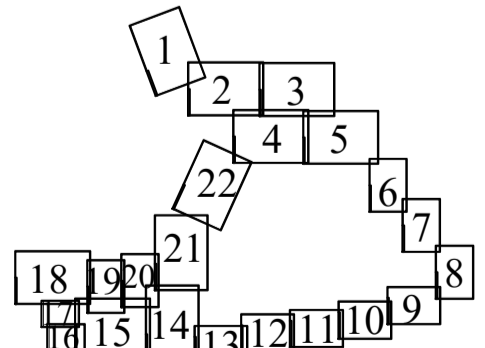
T27
INTRAVILAN LOC. COSTESTI

T27
INTRAVILAN LOC. COSTESTI

T27
INTRAVILAN LOC. COSTESTI

T24
INTRAVILAN LOC. COSTESTI

MODUL DE IMBINARE A PLANSELOR



LEGENDA

- Limita imobil recepționat
- Limita intravilan existent
- Drum
- Ax Drum
- Limita proprietate (gard)
- Rigola Beton
- Pod
- Podet
- Sant pamant
- Tub Subteran
- Fantana
- Camin apa
- Troita
- Stalp electric din ciment
- Stalp lemn
- Contor electric

Executant: RTK TOPO LAND SRL Seria RO- B - J Nr. 2383 Clasa III		Denumire proiect: Plan topografic necesar fazei "Studiului de Fezabilitate în vederea înființării sistemului de alimentare cu apă și canalizare în Comuna Balta, Sat Prejna și Costești, Județul Mehedinți"		PLANSĂ 20
Beneficiar: PRIMĂRIA COMUNEI BALTA		Scara 1:500	PLAN DE SITUATIE	
MASURAT	BOBITI George-Augustin	Data: Octombrie 2022	SISTEM DE PROIECTIE STEREO 70	
REDACTAT	BOBITI George-Augustin			
VERIFICAT	BOBITI George-Augustin			
APROBAT	BOBITI George-Augustin			

383600

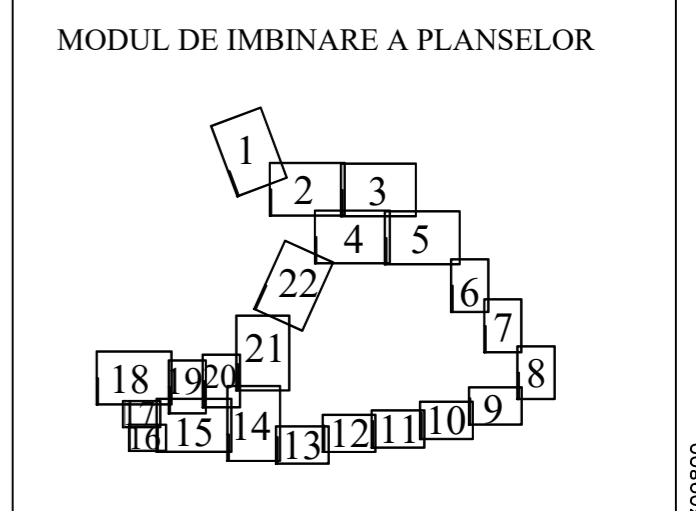
383600



Prezentul document recepționat
este valabil însoțit de procesul verbal de recepție
Nr.912/24.11.2022
Amplasamentul recepționat se suprapune cu imobilele
menționate în procesul verbal de recepție la punctul 6.

LEGENDA	
	Limita imobil recepționat
	Limita intravilan existent
	Drum
	Ax Drum
	Limita proprietate (gard)
	Rigola Beton
	Pod
	Podet
	Sant pamant
	Tub Subteran
	Fantana
	Camin apa
	Troita
	Stalp electric din ciment
	Stalp lemn
	Contor electric

CERTIFIC AMPLASAMENTUL



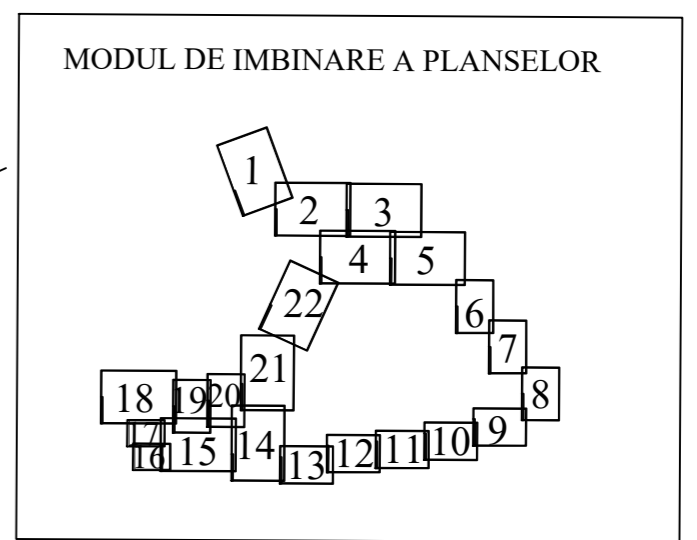
Executant: RTK TOPO LAND SRL Seria RO-B - J Nr. 2383 Clasa III		Denumire proiect: Plan topografic necesar fazei "Studiului de Fezabilitate în vederea înființării sistemului de alimentare cu apă și canalizare în Comuna Balta, Sat Prejina și Costești, Judetul Mehedinti"	PLANSĂ 21
MASURAT	BOBITI George-Augustin	Beneficiar: PRIMARIA COMUNEI BALTA	PLAN DE SITUATIE
REDACTAT	BOBITI George-Augustin	Scara 1:500	
VERIFICAT	BOBITI George-Augustin	Data: Octombrie 2022	SISTEM DE PROIECTIE STEREO 70
AFROBAT	BOBITI George-Augustin	038	

PLAN TOPOGRAFIC
SCARA 1:500

Prezentul document recepționat
este valabil însoțit de procesul verbal de recepție
Nr.912/24.11.2022
Amplasamentul recepționat se suprapune cu imobilele
menționate în procesul verbal de recepție la punctul 6.

LEGENDA

- Limita imobil recepționat
- Limita intravilan existent
- Drum
- Ax Drum
- Limita proprietate (gard)
- Rigola Beton
- Pod
- Podet
- Sant pamant
- Tub Subteran
- Fantana
- Camin apa
- Troita
- Stalp electric din ciment
- Stalp lemn
- Contor electric



CERTIFIC AMPLASAMENTUL



Executant: RTK TOPO LAND SRL Seria RO-B - J Nr. 2383 Clasa III		Denumire proiect: Plan topografic necesar fazei "Studiului de Fezabilitate în vederea înființării sistemului de alimentare cu apă și canalizare în Comuna Balta, Sat Prejna și Costești, Judetul Mehedinți"		PLANSĂ 22
MASURAT	BOBITI George-Augustin	Scara 1:500	PLAN DE SITUATIE	
REDACTAT	BOBITI George-Augustin	Data: Octombrie 2022	SISTEM DE PROIECTIE STEREO 70	
VERIFICAT	BOBITI George-Augustin	0038		
APROBAT	BOBITI George-Augustin			