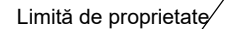
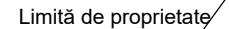


sc. 1:25



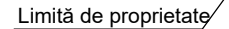
sc. 1:25



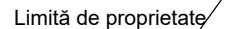
sc. 1:25



sc. 1:25



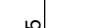
sc. 1:25



**Nota:**  
S-a fundat conform "Normativ privind proiectarea fundațiilor de suprafață"  
- indicativ NP-112/2014.  
Conform studiului geotehnic pus la dispoziție:  
Stratificația terenului:  
Foraj 1:  
±0.00 m...- 5.00 m : Nisip mijlociu și fin, maroniu;  
-5.00 m... în jos : Stratul continuă.  
Foraj 2:  
±0.00 m...- 5.00 m : Argilă, maronie, vârtosoasă;  
-5.00 m... în jos : Stratul continuă.  
Apa subterană nu a fost interceptată pe adâncimea forajelor efectuate.  
Presiunea convențională pentru adâncimea de fundare  $D_f=2,00$  m și  
lățimea fundațiilor de  $B=1,00$  m este  $p_{conv, bază}=300$  kPa.  
Conform STAS 6054-77 adâncimea maximă de îngheț este de 80...90  
cm.  
Conform expertizei tehnice întocmită de către expert tehnic ing.  
Pirvulescu Dan Emilian, fundațiile clădirii existente sunt realizate din  
zidărie de cărămidă, având lățimea pereților și o adâncime de fundare de  
peste 1,50 m.

Executantul are obligația de a verifica corectitudinea datelor din proiect și de a semnală proiectantului eventualele nepotriviri cu celelalte specialități.

În cazul în care apar neconcordanțe între situația reală din teren și cea din proiect, Executantul are obligația de a anunța proiectantul și eventual de a propune spre aprobare soluția de remediere.



A3 (420x297)

	NUME / PRENUME	SEMNĂTURĂ	CERINȚĂ	REFERAT / EXPERTIZĂ
VERIFICATOR				
EXPERT				
<div><div><div>Rugby Construct</div></div><div>PROIECTANT GENERAL J40/6965/2006</div></div>				<div><div>BENEFICIAR:</div><div>U.A.T. judetul Caras-Severin</div></div> <div><div>TITLU PROIECT:</div><div>„Reabilitarea și modernizarea clădirii Muzeul Etnografic de Etnografie și al Regimentului de Granita Caransebes (Cazarma granițierilor), din Municipiul Caransebes, judetul Caras-Severin”</div></div> <div>Proiect nr: <b>256 / 2025</b></div>
ȘEF PROIECT	Arh. Iulian Camui		Scara: <b>1:50</b>	<div><div>AMPLASAMENT:</div><div>Adresa lucrării: Str. Piața General Dragalina, nr. 2, Caransebes, judetul Caras-Severin, Carte Funciara 44408</div></div> <div><div>NUME PLANȘĂ:</div><div>Plan și detalii fundații calcane axe U1-T1 și U2-T2</div></div> <div>FAZA: <b>D.A.L.I.</b></div>
PROIECTANT	Ing. Alexandru Budeanu		Data: <b>05.2025</b>	<div>Planșa:</div> <div><b>R.04</b></div> <div>REV.</div>
DESENAT	Ing. Alexandru Budeanu			
VERIFICAT				