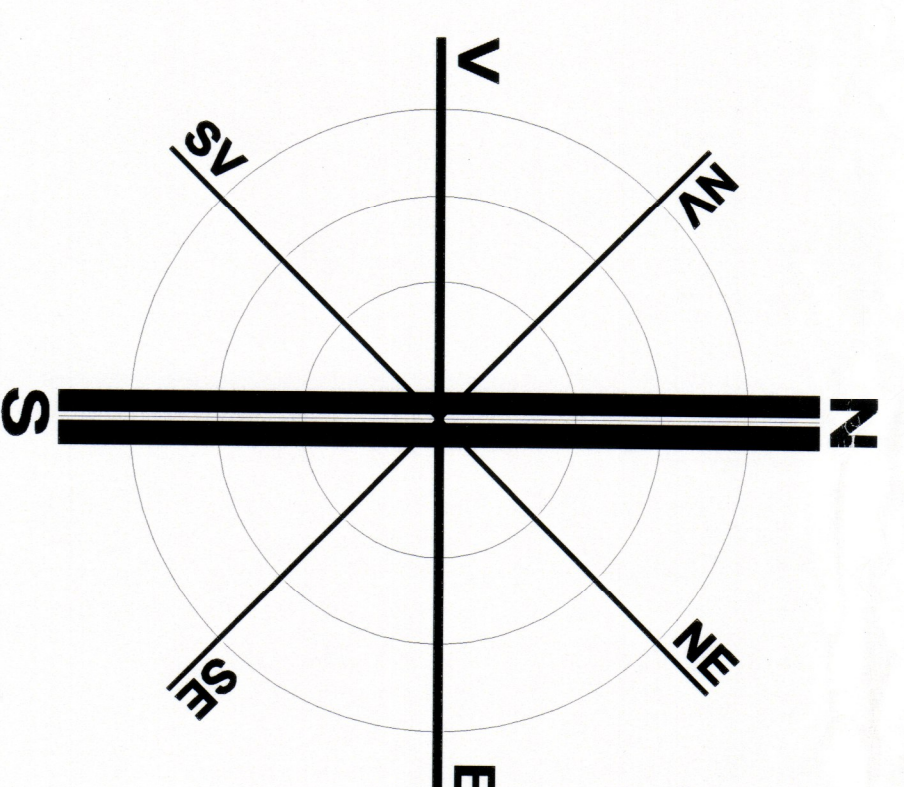
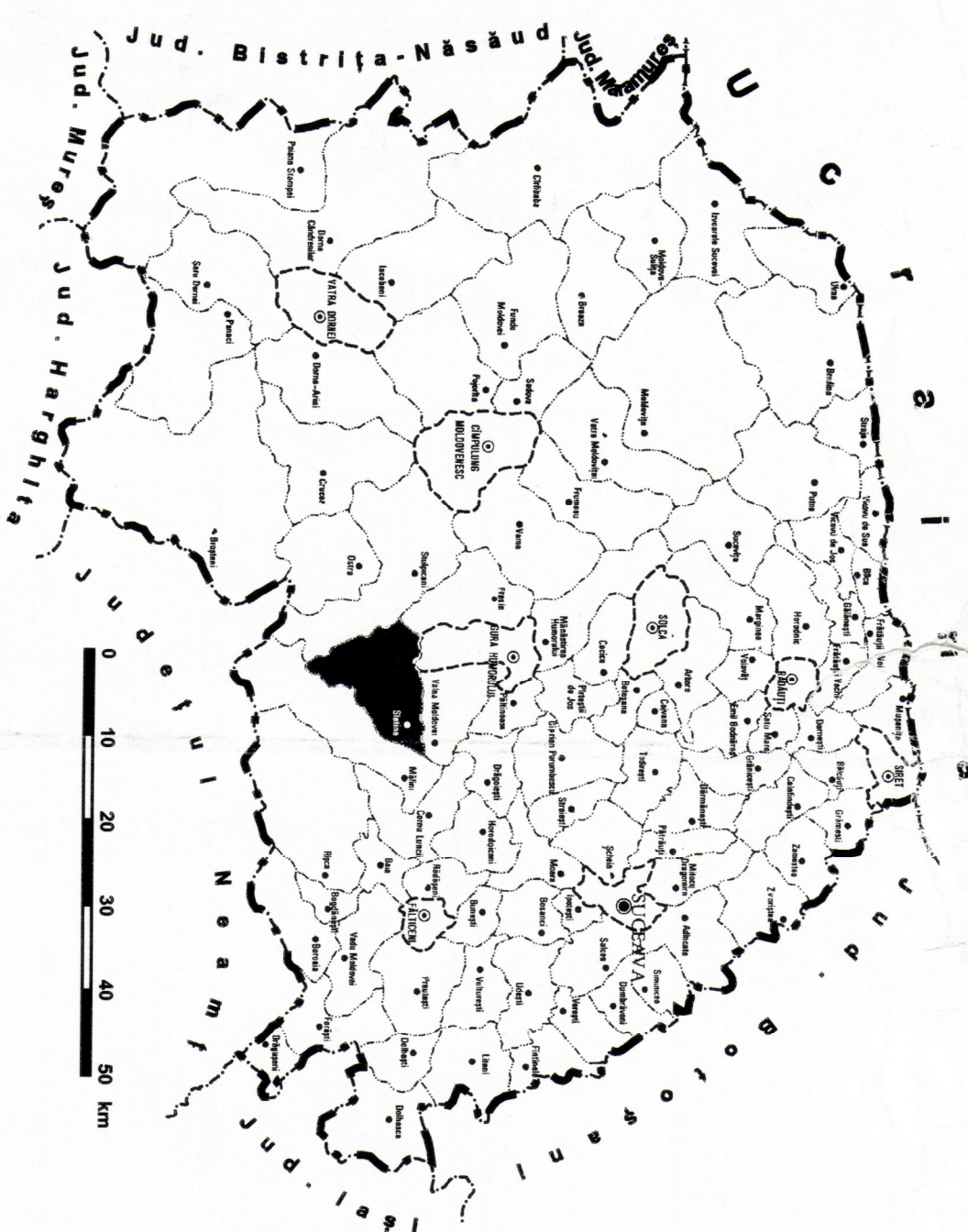


**SUPRAFAȚA TERITORIULUI INTRAVILIAN**

LOCALITATEA	Existent 2000 (ha)	Propus 2010 (ha)	% față de 2000
Satul Slatina	196,46	212,81	103,0
Satul Găinești	223,81	233,56	102,5
Satul Herla	199,30	204,68	102,8
<b>TOTAL COMUNA</b>	<b>675,35</b>	<b>675,35</b>	<b>103,1</b>

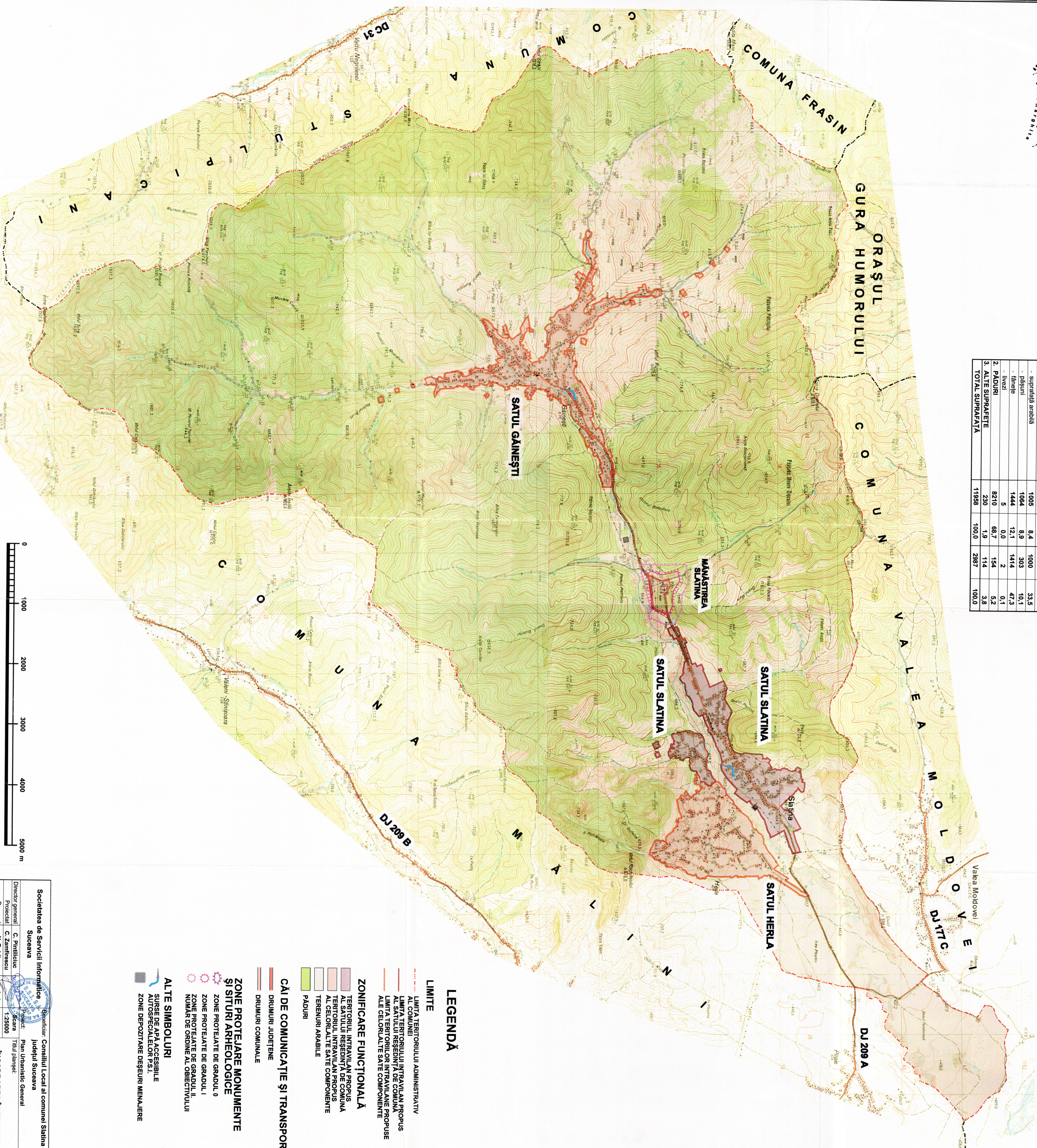
**BILANT TERITORIAL**

ZONE FUNCTIONALE	TOTAL		Din care:	
	ha	%	ha	%
1. SUPRAFAȚĂ AGRICOLĂ, din care:	3518	29,4	2719	91
- suprafață arabilă	1005	8,4	1000	33,5
- pășuni	1064	8,9	303	10,1
- fânețe	1444	12,1	1414	47,3
- livezi	5	0,0	2	0,1
2. PADURI	8210	68,7	154	5,2
3. ALTE SUPRAFEȚE	230	1,9	114	3,8
<b>TOTAL SUPRAFAȚĂ</b>	<b>11958</b>	<b>100,0</b>	<b>2387</b>	<b>100,0</b>



**PLAN URBANISTIC  
GENERAL AL  
COMUNA SLATINA  
JUDEȚUL SUCEAVA**

**1 ÎNCADRAREA ÎN TERITORIUL  
SATUL SLATINA  
SATUL GĂINEȘTI  
SATUL HERLA**



**LEGENDĂ**

- LIMITE**
- LIMITA TERITORIULUI ADMINISTRATIV AL COMUNEI
  - LIMITA TERITORIULUI INTRAVILIAN PROPUȘ AL SATULUI REȘEDINȚIAL DE COMUNA
  - LIMITA TERITORIILOR INTRAVILIANE PROPUȘE ALE CELORLALTE SAȚE COMPONENTE
- ZONIFICARE FUNCȚIONALĂ**
- TERITORIUL INTRAVILIAN PROPUȘ
  - TERITORIUL REȘEDINȚIAL PROPUȘ
  - AL CELORLALTE SAȚE COMPONENTE
  - TERENURI AVABILE
  - PADURI
- CAI DE COMUNICAȚIE ȘI TRANSPORT**
- DRUMURI JUDEȚENE
  - DRUMURI COMUNALE
- ZONE PROTEJARE MONUMENTE ȘI SITURI ARHEOLOGICE**
- ZONE PROTEJATE DE GRADUL 0
  - ZONE PROTEJATE DE GRADUL I
  - ZONE PROTEJATE DE GRADUL II
  - NUMAR DE ORDINE AL OBIECTIVULUI
- ALTE SIMBOLURI**
- SURSE DE APA ACCESIBILE
  - AUTOSTECALELOR P.S.I.
  - ZONE DEPOZITARE DEȘEURI MENAJERE



Societatea de Servicii Informaționale  
Suceava

Genarator: Consiliul Local al comunei Slatina  
Județul Suceava

Faza: P.U.G.  
Punși 1

Director general	C. Pintilic	Totod	Plan Urbanistic General
Proiectant	C. Zamfiracu	Ștefan	Titlu planșe
Desenat	N. Babulac	Oscariu	2008
Verificat	Ing. V. Popovici		